

**DDAE - Dossier de Demande d'Autorisation
Environnementale Unique au titre des installations
classées (ICPE)**

METHA VALO 92

**Unité de méthanisation et de valorisation énergétique de
biodéchets à Gennevilliers (92)**

**PJ4 – Partie 3 – Etude d'Impact du Plan d'épandage
TOME 7B**

**Annexe 1 Etude préalable du plan d'épandage
Cartographie par commune de l'Eure**



GE 22 023 A 7 S 7009 E

COMMUNES FAISANT L'OBJET DE LA DEMANDE D'AUTORISATION D'ÉPANDAGE DES
DIGESTATS DE METHAVALO 92



DÉPARTEMENT DE L'EURE ET DE L'EURE-ET-LOIR

| Département | COMMUNE | Surface inapte (en ha) | Surface épandable (en ha) | Surface totale (en ha) |
|------------------------|--------------------------|---------------------------|------------------------------|---------------------------|
| EURE | BOIS-LE-ROI | | 5,63 | 5,63 |
| | BRETAGNOLLES | 0,74 | 91,72 | 92,46 |
| | CAILLOUET-ORGEVILLE | 0,68 | 16,46 | 17,14 |
| | ÉPIEDS | 0,09 | 7,22 | 7,31 |
| | FOUCRAINVILLE | 3,33 | 215,89 | 219,22 |
| | FRESNEY | 1,18 | 83,45 | 84,63 |
| | GADENCOURT | | 1,34 | 1,34 |
| | GARENNES-SUR-EURE | 2,77 | 91,55 | 94,32 |
| | IVRY-LA-BATAILLE | 0,41 | 40,3 | 40,71 |
| | LA BARONNIE | | 1,87 | 1,87 |
| | LA BOISSIÈRE | 5,39 | 96,49 | 101,88 |
| | LA COUTURE-BOUSSEY | 4,38 | 150,8 | 155,18 |
| | LA FORÊT-DU-PARC | 0,27 | 18,54 | 18,81 |
| | LA TRINITÉ | | 2 | 2 |
| | LE CORMIER | 1,96 | 14,63 | 16,59 |
| | LE PLESSIS-HÉBERT | | 6,6 | 6,6 |
| | LE VAL-DAVID | 0,97 | 17,95 | 18,92 |
| | MARCILLY-SUR-EURE | | 15,47 | 15,47 |
| | MOUETTES | 1,15 | 36,63 | 37,78 |
| | MOUSSEAUX-NEUVILLE | 57,01 | 403,25 | 460,26 |
| | NEUILLY | | 3,03 | 3,03 |
| | PACY-SUR-EURE | | 5,79 | 5,79 |
| | PREY | | 13,55 | 13,55 |
| | SAINT-ANDRÉ-DE-L'EURE | 2,57 | 66,79 | 69,36 |
| | SAINT-GERMAIN-DE-FRESNEY | | 59,26 | 59,26 |
| | SAINT-LAURENT-DES-BOIS | 0,73 | 8,34 | 9,07 |
| | SAINT-LUC | 1,57 | 78,82 | 80,39 |
| SEREZ | | 122,03 | 122,03 | |
| Total pour EURE | | 85,2 | 1 675,40 | 1 760,60 |
| EURE-ET-LOIR | ARDELLES | 10,8 | 250,83 | 261,63 |
| | AUNAY-SOUS-CRÉCY | 2,16 | 5,8 | 7,96 |
| | CHÂTAINCOURT | 0,41 | 58,52 | 58,93 |
| | CLÉVILLIERS | 1,54 | 52,08 | 53,62 |
| | CRÉCY-COUVÉ | 4,24 | 32,55 | 36,79 |
| | CRUCEY-VILLAGES | 1,18 | 84,62 | 85,8 |
| | DIGNY | 28,74 | 270,8 | 299,54 |

| Département | COMMUNE | Surface inapte (en ha) | Surface épannable (en ha) | Surface totale (en ha) |
|--------------------------------|-----------------------------|---------------------------|------------------------------|---------------------------|
| | FAVIÈRES | 4,25 | 127,29 | 131,54 |
| | FONTAINE-LA-GUYON | 5,67 | 46,97 | 52,64 |
| | FONTAINE-LES-RIBOUTS | | 0,6 | 0,6 |
| | GARANCIÈRES-EN-DROUAIS | 16,7 | 29,76 | 46,46 |
| | GARNAY | | 21,97 | 21,97 |
| | GILLES | 7,08 | 56,06 | 63,14 |
| | GUAINVILLE | 1,77 | 14,99 | 16,76 |
| | JAUDRAIS | 0,5 | 25,23 | 25,73 |
| | LE BOULLAY-LES-DEUX-ÉGLISES | 7,9 | 58,92 | 66,82 |
| | LE MESNIL-THOMAS | 0,51 | 17,99 | 18,5 |
| | MAILLEBOIS | 89,44 | 469,17 | 558,61 |
| | MARVILLE-MOUTIERS-BRÛLÉ | 0,23 | 127,69 | 127,92 |
| | MITTAINVILLIERS-VÉRIGNY | 2,62 | 13,02 | 15,64 |
| | SAINT-ANGE-ET-TORÇAY | 2,32 | 50,2 | 52,52 |
| | SAINT-ARNOULT-DES-BOIS | 3,88 | 97,43 | 101,31 |
| | SAINT-JEAN-DE-REBERVILLIERS | 3,26 | 186,71 | 189,97 |
| | SAINT-MAIXME-HAUTERIVE | 40,39 | 241,57 | 281,96 |
| | SAINT-SAUVEUR-MARVILLE | 9,99 | 180,55 | 190,54 |
| | SAULNIÈRES | 25,21 | 300,88 | 326,09 |
| | THIMERT-GÂTELLES | 28,71 | 388,3 | 417,01 |
| | TREMBLAY-LES-VILLAGES | 70,21 | 570,18 | 640,39 |
| | TRÉON | | 171,03 | 171,03 |
| Total pour EURE-ET-LOIR | | 369,71 | 3 951,71 | 4 321,42 |
| Total général | | 454,91 | 5 627,11 | 6 082,02 |





DÉFINITION DES CLASSES D'APTITUDE À L'ÉPANDAGE ET DES CONTRAINTES ENVIRONNEMENTALES

Echelle 1 : 25 000

| | <i>CLASSE</i> | <i>CARACTÉRISTIQUES</i> |
|---|---------------|---|
|  | 0 | Pas d'épandage |
|  | 1 | Épandage autorisé sous certaines contraintes* |

* *Respect des PAR et du PAN pour les parcelles situées en zones vulnérables au titre de la directive Nitrates, et/ou situées dans un périmètre de protection éloigné de captage d'eau potable*

Captage d'eau potable

| | |
|---|-----------------------------------|
|  | Captage d'eau potable |
|  | Périmètre de protection immédiat |
|  | Périmètre de protection rapproché |
|  | Périmètre de protection éloigné |

NB : *Sur les cartes par commune, les parcelles situées sur les communes avoisinantes apparaissent également avec des couleurs plus claires.*



**DOSSIER CARTOGRAPHIQUE PAR COMMUNE
DANS LE DÉPARTEMENT DE L'EURE**

Étude préalable à l'épandage
des digestats de METHAVALO 92



COMMUNE :
BOIS-LE-ROI

FICHE PARCELLAIRE PAR COMMUNE

Département : EURE

Commune : BOIS-LE-ROI

Périmètre : METHAVALO 92 DIGESTAT 2025

| Code Suivra | | Parcelle | | Aptitude à l'épandage | | | |
|--------------|----------|--------------------|--------------|--------------------------|---------------|---------------|---------------|
| | | Nom de la parcelle | Surface (ha) | Entrée dans le périmètre | Classe 0 (ha) | Classe 1 (ha) | Classe 2 (ha) |
| 2759809020 | ILLOT 20 | | 5,63 | 20/07/2022 | | 5,63 | |
| TOTAL | | | 5,63 | | 0,00 | 5,63 | 0,00 |

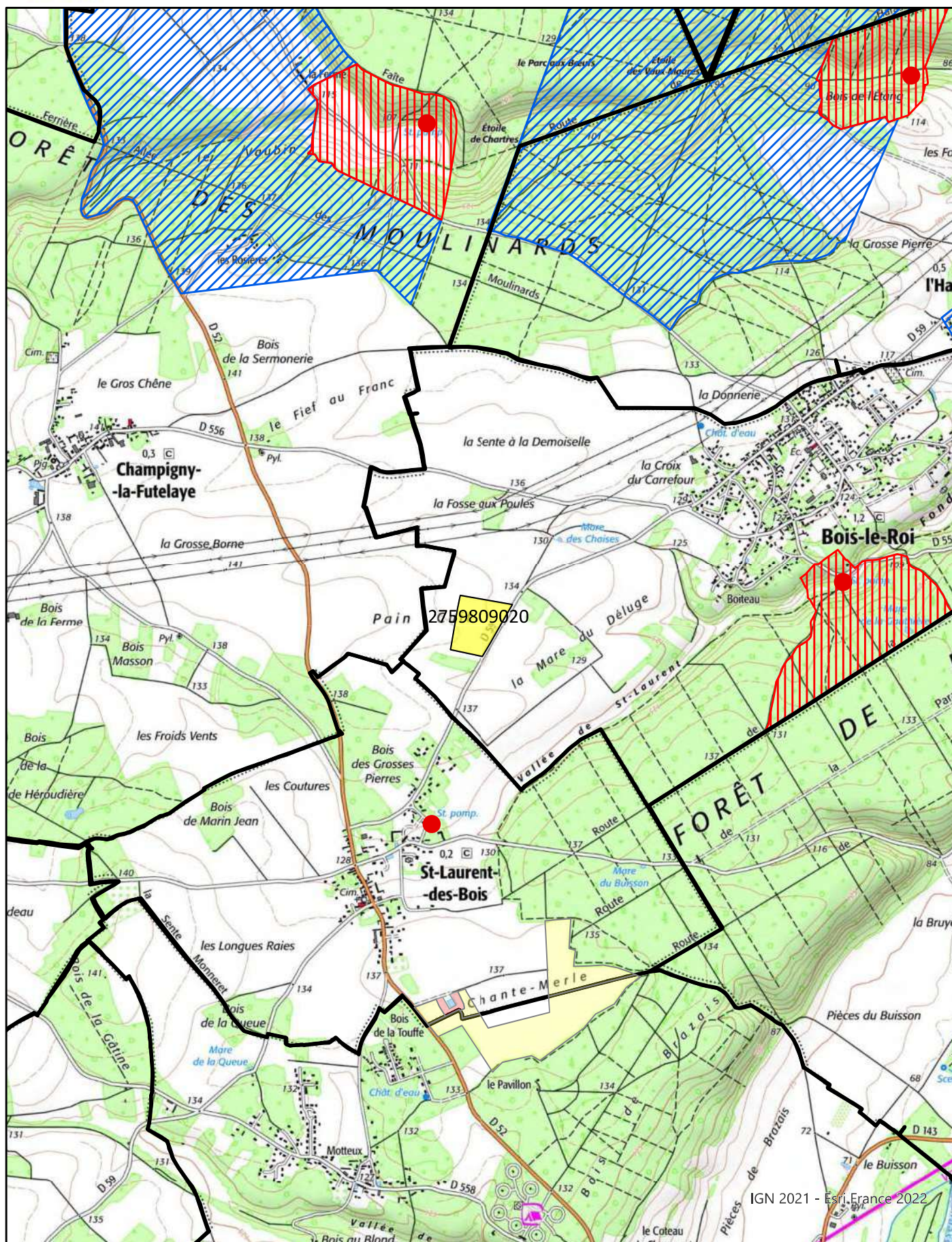
RÉFÉRENCES CADASTRALES PAR COMMUNE

Département : EURE

Périmètre : METHAVALO 92 DIGESTAT 2025

Commune : BOIS-LE-ROI

| Code Suivra | Parcelle | Surface totale (ha) | Références cadastrales | | | |
|---------------------|----------|---------------------|------------------------|-------------|---------|--------|
| | | | Dept. | Commune | Section | Numéro |
| 2759809020 | ILOT 20 | 5,63 | 27 | BOIS-LE-ROI | ZA | 42 |
| | | | 27 | BOIS-LE-ROI | ZA | 43 |
| TOTAL DE LA COMMUNE | | 5,63 | | | | |



IGN 2021 - Esri, France 2022

Echelle 1:25 000

- Commune
- Aptitude 0
- Périmètre rapproché
- Aptitude 1
- Périmètre éloigné
- Captage



Étude préalable à l'épandage
des digestats de METHAVALO 92

COMMUNE :
BRETAGNOLLES

FICHE PARCELLAIRE PAR COMMUNE

Département : EURE

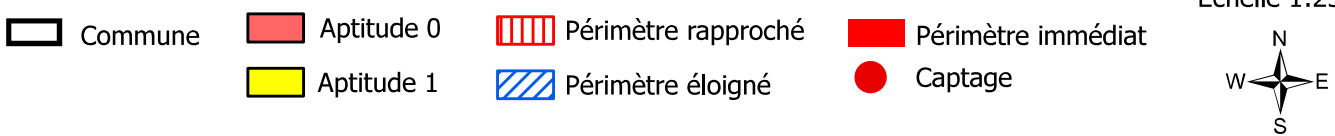
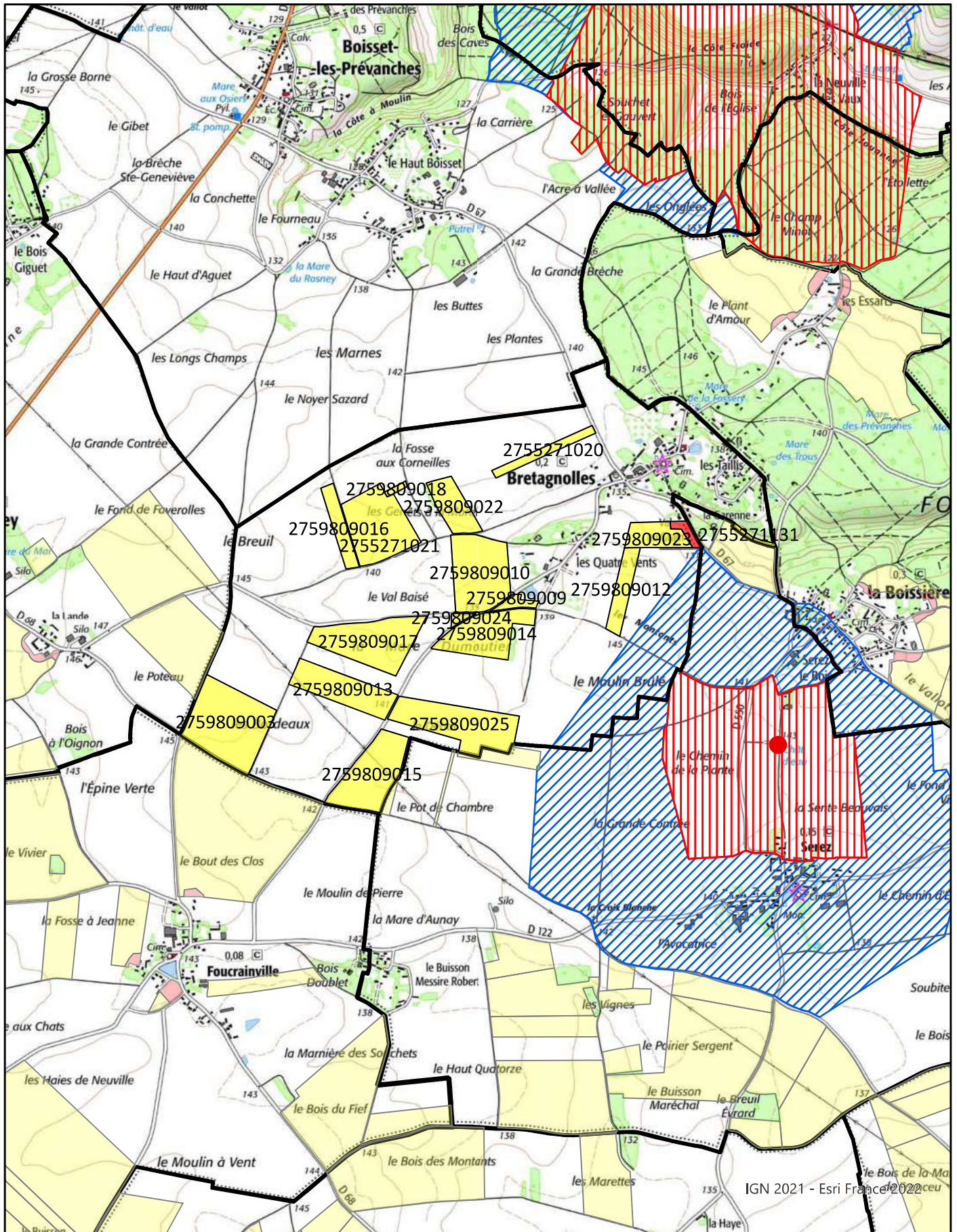
Commune : BRETAGNOLLES

Périmètre : METHAVALO 92 DIGESTAT 2025

| Code Suivra | | Parcelle | | | Aptitude à l'épandage | | |
|--------------|--------------------|--------------|--------------------------|---------------|-----------------------|---------------|-------------|
| | Nom de la parcelle | Surface (ha) | Entrée dans le périmètre | Classe 0 (ha) | Classe 1 (ha) | Classe 2 (ha) | |
| 2756271020 | ILOT 20 | 2,19 | 20/07/2022 | | 2,19 | | |
| 2756271021 | ILOT 21 | 9,36 | 20/07/2022 | | 9,36 | | |
| 2756271131 | ILOT 31 | 0,42 | 20/07/2022 | | 0,42 | | |
| 2759809003 | ILOT 3 | 12,88 | 20/07/2022 | | 12,88 | | |
| 2759809009 | ILOT 9 | 0,90 | 20/07/2022 | | 0,90 | | |
| 2759809010 | ILOT 10 | 9,49 | 20/07/2022 | | 9,49 | | |
| 2759809012 | ILOT 12 | 3,18 | 20/07/2022 | | 3,18 | | |
| 2759809013 | ILOT 13 | 6,93 | 20/07/2022 | | 6,93 | | |
| 2759809014 | ILOT 14 | 7,07 | 20/07/2022 | | 7,07 | | |
| 2759809015 | ILOT 15 | 8,77 | 20/07/2022 | | 8,77 | | |
| 2759809016 | ILOT 16 | 2,76 | 20/07/2022 | | 2,76 | | |
| 2759809017 | ILOT 17 | 9,65 | 20/07/2022 | | 9,65 | | |
| 2759809018 | ILOT 18 | 0,31 | 20/07/2022 | | 0,31 | | |
| 2759809022 | ILOT 22 | 3,94 | 20/07/2022 | | 3,94 | | |
| 2759809023 | ILOT 23 | 4,09 | 20/07/2022 | 0,74 | 3,35 | | |
| 2759809024 | ILOT 24 | 0,41 | 20/07/2022 | | 0,41 | | |
| 2759809025 | ILOT 25 | 10,11 | 20/07/2022 | | 10,11 | | |
| TOTAL | | 92,46 | | 0,74 | 91,72 | | 0,00 |

RÉFÉRENCES CADASTRALES PAR COMMUNE**Département** : EURE**Périmètre** : METHAVALO 92 DIGESTAT 2025**Commune** : BRETAGNOLLES

| Code Suivra | Parcelle | Surface totale (ha) | Références cadastrales | | | |
|----------------------------|----------|---------------------|------------------------|--------------|---------|--------|
| | | | Dept. | Commune | Section | Numéro |
| 2755271020 | ILOT 20 | 2,19 | 27 | BRETAGNOLLES | ZA | 49 |
| | | | 27 | BRETAGNOLLES | ZA | 50 |
| 2755271021 | ILOT 21 | 9,36 | 27 | BRETAGNOLLES | A | 138 |
| | | | 27 | BRETAGNOLLES | ZA | 38 |
| | | | 27 | BRETAGNOLLES | ZA | 39 |
| | | | 27 | BRETAGNOLLES | ZA | 8 |
| 2755271131 | ILOT 31 | 0,42 | 27 | BRETAGNOLLES | B | 137 |
| 2759809003 | ILOT 3 | 12,88 | 27 | BRETAGNOLLES | ZC | 5 |
| | | | 27 | BRETAGNOLLES | ZC | 6 |
| 2759809009 | ILOT 9 | 0,90 | 27 | BRETAGNOLLES | A | 325 |
| | | | 27 | BRETAGNOLLES | A | 327 |
| | | | 27 | BRETAGNOLLES | ZA | 34 |
| 2759809010 | ILOT 10 | 9,49 | 27 | BRETAGNOLLES | ZA | 27 |
| 2759809012 | ILOT 12 | 3,18 | 27 | BRETAGNOLLES | ZB | 29 |
| 2759809013 | ILOT 13 | 6,93 | 27 | BRETAGNOLLES | ZC | 11 |
| 2759809014 | ILOT 14 | 7,07 | 27 | BRETAGNOLLES | ZC | 18 |
| | | | 27 | BRETAGNOLLES | ZC | 19 |
| | | | 27 | BRETAGNOLLES | ZC | 30 |
| 2759809015 | ILOT 15 | 8,77 | 27 | BRETAGNOLLES | ZC | 29 |
| 2759809016 | ILOT 16 | 2,76 | 27 | BRETAGNOLLES | ZA | 5 |
| 2759809017 | ILOT 17 | 9,65 | 27 | BRETAGNOLLES | ZC | 13 |
| | | | 27 | BRETAGNOLLES | ZC | 14 |
| 2759809018 | ILOT 18 | 0,31 | 27 | BRETAGNOLLES | A | 139 |
| 2759809022 | ILOT 22 | 3,94 | 27 | BRETAGNOLLES | ZA | 12 |
| 2759809023 | ILOT 23 | 4,09 | 27 | BRETAGNOLLES | ZB | 53 |
| | | | 27 | BRETAGNOLLES | ZB | 54 |
| 2759809024 | ILOT 24 | 0,41 | 27 | BRETAGNOLLES | ZC | 17 |
| 2759809025 | ILOT 25 | 10,11 | 27 | BRETAGNOLLES | ZC | 26 |
| TOTAL DE LA COMMUNE | | 92,46 | | | | |



Echelle 1:25 000



Étude préalable à l'épandage
des digestats de METHAVALO 92

COMMUNE :
CAILLOUET-ORGEVILLE

FICHE PARCELLAIRE PAR COMMUNE

Département : EURE

Commune : CAILLOUET-ORGEVILLE

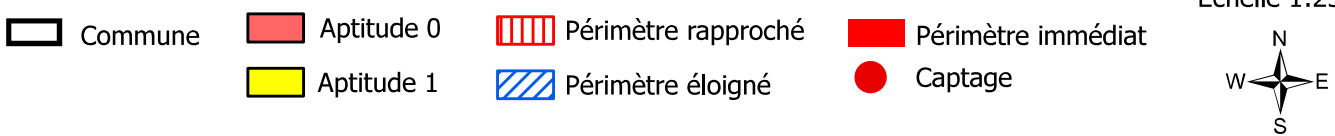
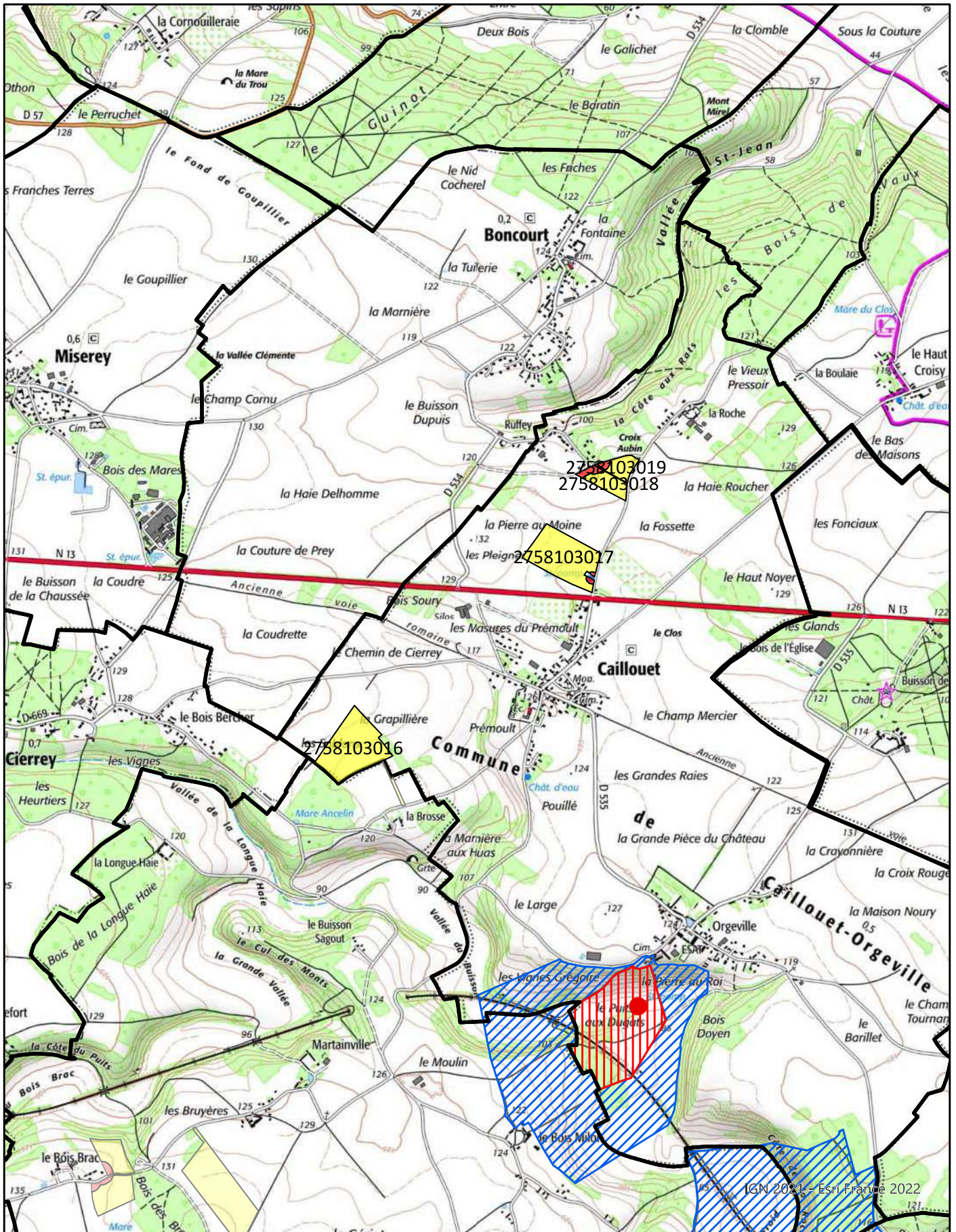
Périmètre : METHAVALO 92 DIGESTAT 2025

| Parcelle | | | | Aptitude à l'épandage | | |
|--------------|--------------------|--------------|--------------------------|-----------------------|---------------|---------------|
| Code Suivra | Nom de la parcelle | Surface (ha) | Entrée dans le périmètre | Classe 0 (ha) | Classe 1 (ha) | Classe 2 (ha) |
| 2758103016 | ILOT 16 | 7,13 | 20/07/2022 | | 7,13 | |
| 2758103017 | ILOT 17 | 6,72 | 20/07/2022 | 0,13 | 6,59 | |
| 2758103018 | ILOT 18 | 1,85 | 20/07/2022 | 0,36 | 1,49 | |
| 2758103019 | ILOT 19 | 1,44 | 20/07/2022 | 0,19 | 1,25 | |
| TOTAL | | 17,14 | | 0,68 | 16,46 | 0,00 |

RÉFÉRENCES CADASTRALES PAR COMMUNE

Département : EURE**Périmètre** : METHAVALO 92 DIGESTAT 2025**Commune** : CAILLOUET-ORGEVILLE

| Code Suivra | Parcelle | Surface totale (ha) | Références cadastrales | | | |
|----------------------------|----------|---------------------|------------------------|---------------------|---------|--------|
| | | | Dept. | Commune | Section | Numéro |
| 2758103016 | ILOT 16 | 7,13 | 27 | CAILLOUET-ORGEVILLE | ZH | 23 |
| | | | 27 | CAILLOUET-ORGEVILLE | ZH | 24 |
| 2758103017 | ILOT 17 | 6,72 | 27 | CAILLOUET-ORGEVILLE | ZA | 17 |
| | | | 27 | CAILLOUET-ORGEVILLE | ZA | 18 |
| 2758103018 | ILOT 18 | 1,85 | 27 | CAILLOUET-ORGEVILLE | ZA | 13 |
| | | | 27 | CAILLOUET-ORGEVILLE | ZA | 14 |
| 2758103019 | ILOT 19 | 1,44 | 27 | CAILLOUET-ORGEVILLE | ZA | 11 |
| | | | 27 | CAILLOUET-ORGEVILLE | AB | 30 |
| TOTAL DE LA COMMUNE | | 17,14 | | | | |



Echelle 1:25 000



Étude préalable à l'épandage
des digestats de METHAVALO 92

COMMUNE :

ÉPIEDS

FICHE PARCELLAIRE PAR COMMUNE

Département : EURE

Commune : ÉPIEDS

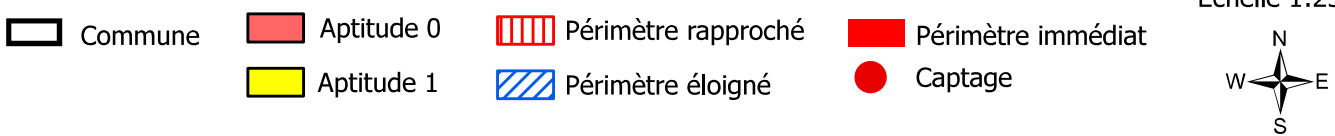
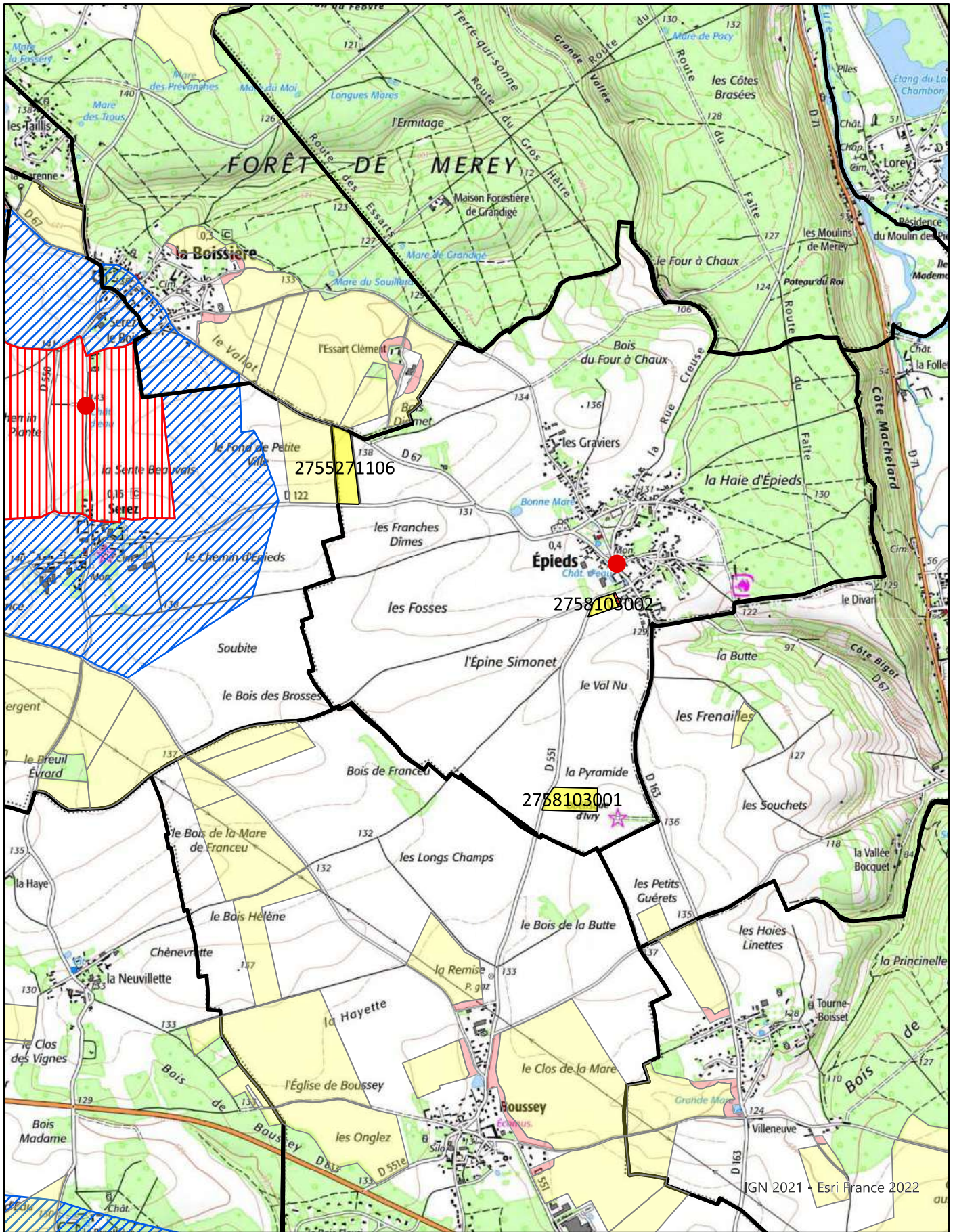
Périmètre : METHAVALO 92 DIGESTAT 2025

| Parcelle | | | Aptitude à l'épandage | | | |
|--------------|--------------------|--------------|--------------------------|---------------|---------------|---------------|
| Code Suivra | Nom de la parcelle | Surface (ha) | Entrée dans le périmètre | Classe 0 (ha) | Classe 1 (ha) | Classe 2 (ha) |
| 2755271106 | ILOT 6 | 3,52 | 20/07/2022 | | 3,52 | |
| 2758103001 | ILOT 1 | 2,82 | 20/07/2022 | | 2,82 | |
| 2758103002 | ILOT 2 | 0,97 | 20/07/2022 | 0,09 | 0,88 | |
| TOTAL | | 7,31 | | 0,09 | 7,22 | 0,00 |

RÉFÉRENCES CADASTRALES PAR COMMUNE

Département : EURE**Périmètre** : METHAVALO 92 DIGESTAT 2025**Commune** : ÉPIEDS

| Code Suivra | Parcelle | Surface totale (ha) | Références cadastrales | | | |
|----------------------------|----------|---------------------|------------------------|---------|---------|--------|
| | | | Dept. | Commune | Section | Numéro |
| 2755271106 | ILOT 6 | 3,52 | 27 | ÉPIEDS | ZB | 162 |
| | | | 27 | ÉPIEDS | ZB | 164 |
| | | | 27 | ÉPIEDS | ZB | 165 |
| | | | 27 | ÉPIEDS | ZB | 166 |
| 2758103001 | ILOT 1 | 2,82 | 27 | ÉPIEDS | B | 37 |
| | | | 27 | ÉPIEDS | B | 38 |
| 2758103002 | ILOT 2 | 0,97 | 27 | ÉPIEDS | B | 18 |
| TOTAL DE LA COMMUNE | | 7,31 | | | | |



Echelle 1:25 000

Étude préalable à l'épandage
des digestats de METHAVALO 92

COMMUNE :
FOUCRAINVILLE

FICHE PARCELLAIRE PAR COMMUNE

Département : EURE

Commune : FOUCRAINVILLE

Périmètre : METHAVALO 92 DIGESTAT 2025

| Parcelle | | | | Aptitude à l'épandage | | |
|--------------|--------------------|---------------|--------------------------|-----------------------|---------------|---------------|
| Code Suivra | Nom de la parcelle | Surface (ha) | Entrée dans le périmètre | Classe 0 (ha) | Classe 1 (ha) | Classe 2 (ha) |
| 2706076013 | ILOT 13 | 36,90 | 20/07/2022 | | 36,90 | |
| 2706076015 | ILOT 15 | 10,34 | 20/07/2022 | | 10,34 | |
| 2706076018 | ILOT 18 | 7,55 | 20/07/2022 | | 7,55 | |
| 2706076044 | ILOT 44 | 7,40 | 20/07/2022 | | 7,40 | |
| 2706076045 | ILOT 45 | 14,48 | 20/07/2022 | 1,95 | 12,53 | |
| 2706076046 | ILOT 46 | 5,00 | 20/07/2022 | | 5,00 | |
| 2706076116 | ILOT 16 | 3,35 | 20/07/2022 | | 3,35 | |
| 2755271027 | ILOT 27 | 4,56 | 20/07/2022 | | 4,56 | |
| 2760521013 | ILOT 13 | 42,06 | 20/07/2022 | | 42,06 | |
| 2760521014 | ILOT 14 | 37,31 | 20/07/2022 | 0,30 | 37,01 | |
| 2760521015 | ILOT 15 | 5,88 | 20/07/2022 | | 5,88 | |
| 2760521016 | ILOT 16 | 19,64 | 20/07/2022 | | 19,64 | |
| 2761126033 | ILOT 33 | 6,06 | 20/07/2022 | | 6,06 | |
| 2761126034 | ILOT 34 | 5,92 | 20/07/2022 | | 5,92 | |
| 2761126035 | ILOT 35 | 5,46 | 20/07/2022 | 0,31 | 5,15 | |
| 2761126036 | ILOT 36 | 3,98 | 20/07/2022 | | 3,98 | |
| 2761126037 | ILOT 37 | 1,28 | 20/07/2022 | 0,77 | 0,51 | |
| 2761165106 | ILOT 6 | 2,05 | 20/07/2022 | | 2,05 | |
| TOTAL | | 219,22 | | 3,33 | 215,89 | 0,00 |

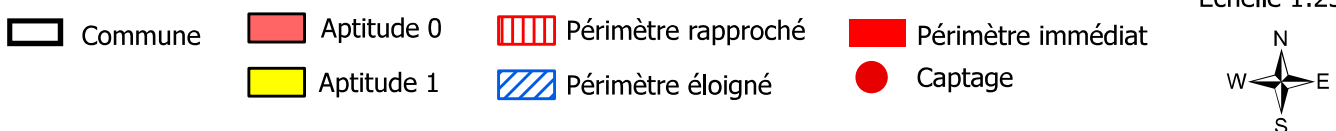
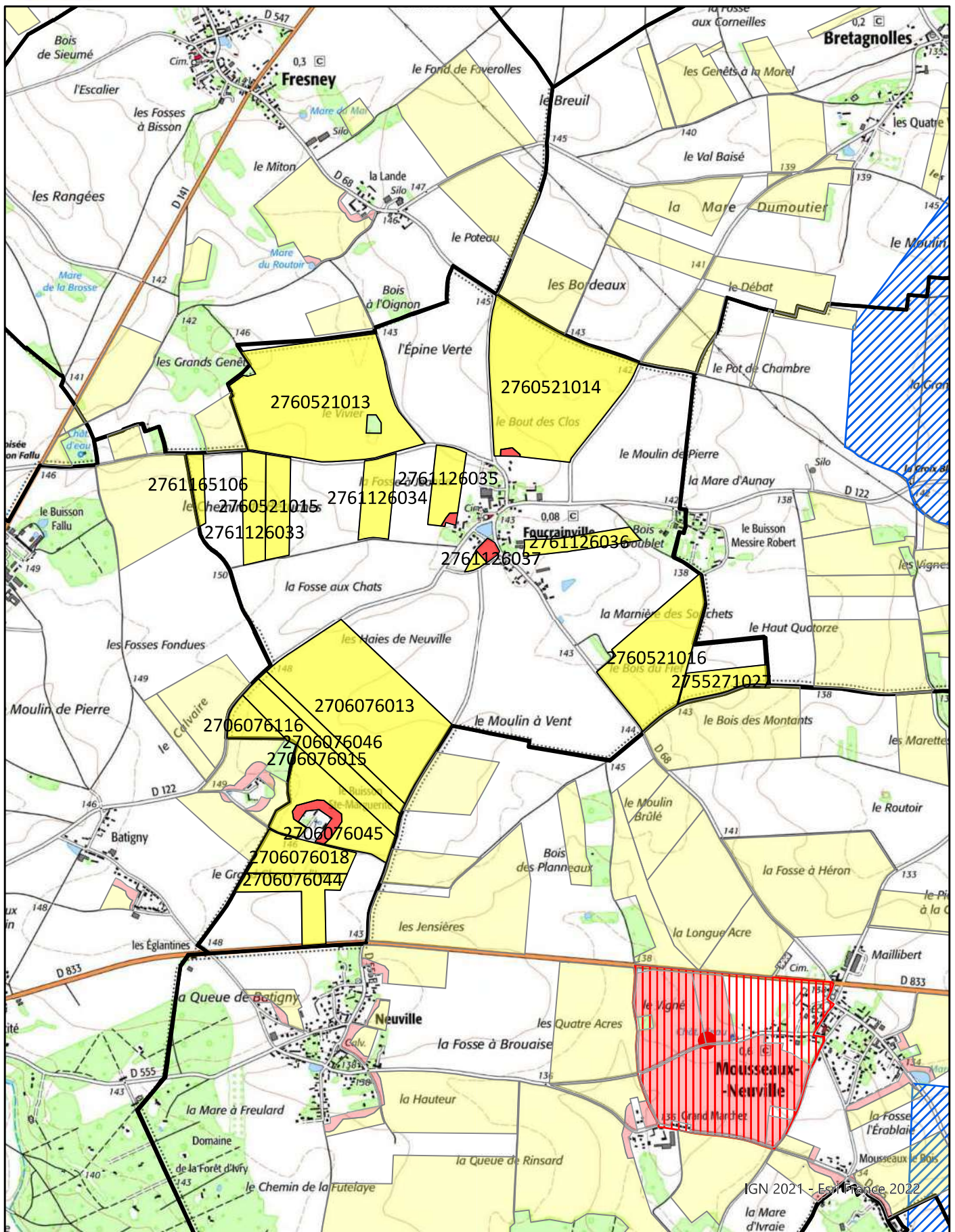
RÉFÉRENCES CADASTRALES PAR COMMUNE**Département :** EURE**Périmètre :** METHAVALO 92 DIGESTAT 2025**Commune :** FOUCRAINVILLE

| Code Suivra | Parcelle | Surface totale (ha) | Références cadastrales | | | |
|-------------|----------|---------------------|------------------------|---------------|---------|--------|
| | | | Dept. | Commune | Section | Numéro |
| 2706076013 | ILOT 13 | 36,90 | 27 | FOUCRAINVILLE | B | 91 |
| 2706076015 | ILOT 15 | 10,34 | 27 | FOUCRAINVILLE | B | 101 |
| 2706076018 | ILOT 18 | 7,55 | 27 | FOUCRAINVILLE | ZA | 1 |
| 2706076044 | ILOT 44 | 7,40 | 27 | FOUCRAINVILLE | ZA | 1 |
| | | | 27 | FOUCRAINVILLE | ZA | 23 |
| 2706076045 | ILOT 45 | 14,48 | 27 | FOUCRAINVILLE | B | 101 |
| | | | 27 | FOUCRAINVILLE | B | 65 |
| | | | 27 | FOUCRAINVILLE | B | 66 |
| | | | 27 | FOUCRAINVILLE | B | 97 |
| | | | 27 | FOUCRAINVILLE | B | 99 |
| 2706076046 | ILOT 46 | 5,00 | 27 | FOUCRAINVILLE | B | 101 |
| | | | 27 | FOUCRAINVILLE | B | 91 |
| 2706076116 | ILOT 16 | 3,35 | 27 | FOUCRAINVILLE | B | 24 |
| | | | 27 | FOUCRAINVILLE | B | 25 |
| | | | 27 | FOUCRAINVILLE | B | 26 |
| 2755271027 | ILOT 27 | 4,56 | 27 | FOUCRAINVILLE | B | 81 |
| | | | 27 | FOUCRAINVILLE | B | 82 |
| 2760521013 | ILOT 13 | 42,06 | 27 | FOUCRAINVILLE | A | 14 |
| | | | 27 | FOUCRAINVILLE | A | 15 |
| | | | 27 | FOUCRAINVILLE | A | 16 |
| | | | 27 | FOUCRAINVILLE | A | 19 |
| | | | 27 | FOUCRAINVILLE | A | 20 |
| | | | 27 | FOUCRAINVILLE | A | 21 |
| | | | 27 | FOUCRAINVILLE | A | 22 |
| | | | 27 | FOUCRAINVILLE | A | 279 |
| | | | 27 | FOUCRAINVILLE | A | 280 |
| | | | 27 | FOUCRAINVILLE | A | 42 |
| | | | 27 | FOUCRAINVILLE | A | 44 |
| | | | 27 | FOUCRAINVILLE | A | 45 |
| | | | 27 | FOUCRAINVILLE | A | 46 |
| 2760521014 | ILOT 14 | 37,31 | 27 | FOUCRAINVILLE | A | 278 |
| 2760521015 | ILOT 15 | 5,88 | 27 | FOUCRAINVILLE | A | 5 |
| | | | 27 | FOUCRAINVILLE | A | 6 |
| 2760521016 | ILOT 16 | 19,64 | 27 | FOUCRAINVILLE | B | 62 |
| | | | 27 | FOUCRAINVILLE | B | 86 |
| 2761126033 | ILOT 33 | 6,06 | 27 | FOUCRAINVILLE | A | 4 |
| 2761126034 | ILOT 34 | 5,92 | 27 | FOUCRAINVILLE | A | 137 |

RÉFÉRENCES CADASTRALES PAR COMMUNE

Département : EURE**Périmètre** : METHAVALO 92 DIGESTAT 2025**Commune** : FOUCRAINVILLE

| Code Suivra | Parcelle | Surface totale (ha) | Références cadastrales | | | |
|----------------------------|----------|---------------------|------------------------|---------------|---------|--------|
| | | | Dept. | Commune | Section | Numéro |
| 2761126034 | ILOT 34 | 5,92 | 27 | FOUCRAINVILLE | A | 8 |
| 2761126035 | ILOT 35 | 5,46 | 27 | FOUCRAINVILLE | A | 12 |
| | | | 27 | FOUCRAINVILLE | A | 13 |
| 2761126036 | ILOT 36 | 3,98 | 27 | FOUCRAINVILLE | A | 185 |
| | | | 27 | FOUCRAINVILLE | B | 2 |
| | | | 27 | FOUCRAINVILLE | A | 75 |
| 2761126037 | ILOT 37 | 1,28 | 27 | FOUCRAINVILLE | A | 39 |
| 2761165106 | ILOT 6 | 2,05 | 27 | FOUCRAINVILLE | A | 1 |
| TOTAL DE LA COMMUNE | | 219,22 | | | | |



Étude préalable à l'épandage
des digestats de METHAVALO 92

COMMUNE :

FRESNEY

FICHE PARCELLAIRE PAR COMMUNE

Département : EURE

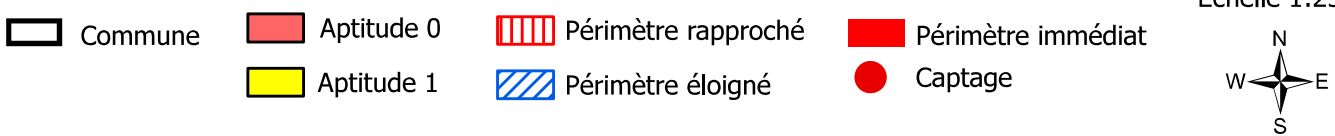
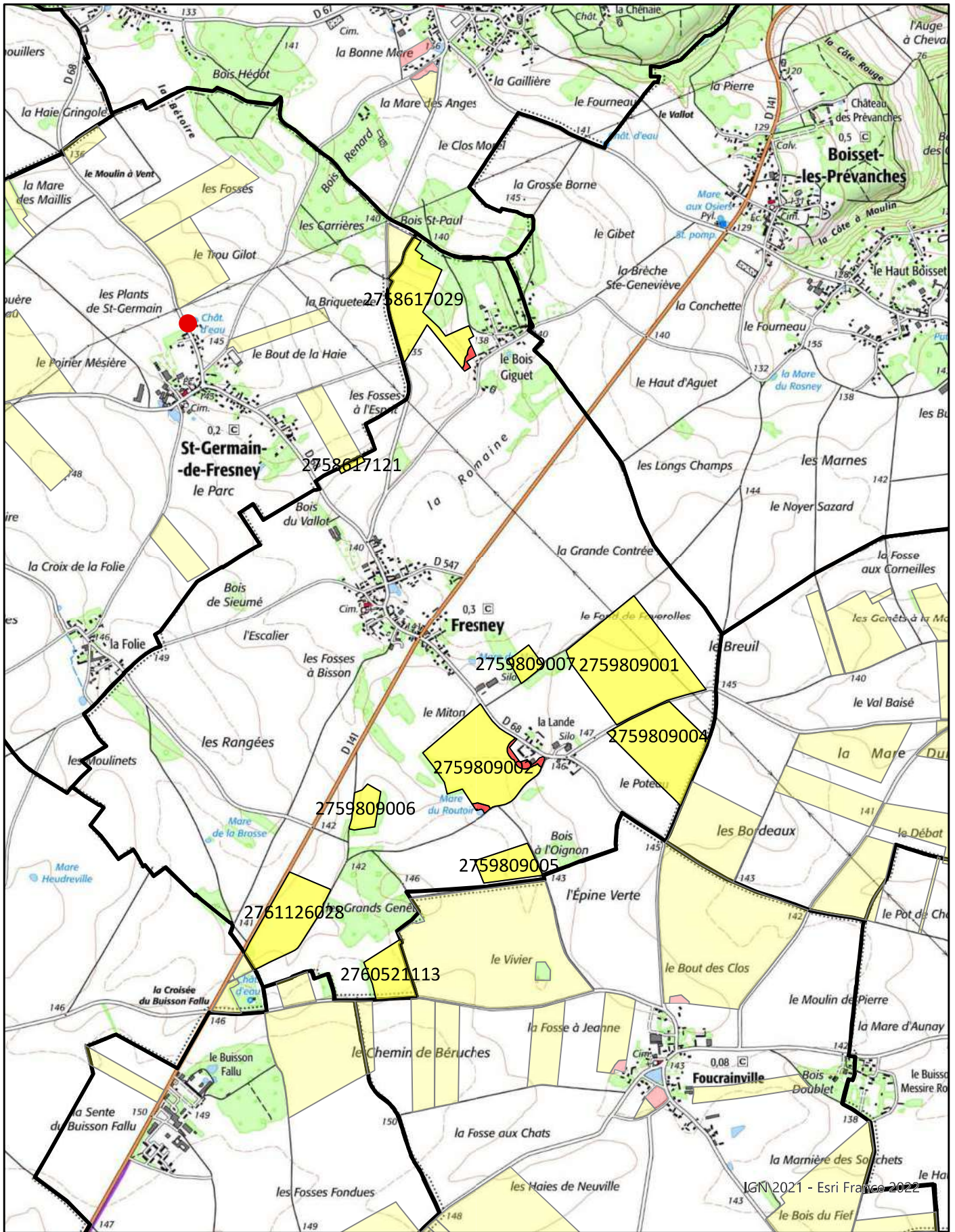
Commune : FRESNEY

Périmètre : METHAVALO 92 DIGESTAT 2025

| Parcelle | | | | Aptitude à l'épandage | | |
|--------------|--------------------|--------------|--------------------------|-----------------------|---------------|---------------|
| Code Suivra | Nom de la parcelle | Surface (ha) | Entrée dans le périmètre | Classe 0 (ha) | Classe 1 (ha) | Classe 2 (ha) |
| 2760521113 | ILOT 13 | 4,64 | 20/07/2022 | | 4,64 | |
| 2759809001 | ILOT 1 | 22,16 | 20/07/2022 | | 22,16 | |
| 2759809002 | ILOT 2 | 15,96 | 20/07/2022 | 0,86 | 15,10 | |
| 2759809004 | ILOT 4 | 12,74 | 20/07/2022 | | 12,74 | |
| 2759809005 | ILOT 5 | 4,00 | 20/07/2022 | | 4,00 | |
| 2759809006 | ILOT 6 | 2,41 | 20/07/2022 | | 2,41 | |
| 2759809007 | ILOT 7 | 1,69 | 20/07/2022 | | 1,69 | |
| 2761126028 | ILOT 28 | 9,88 | 20/07/2022 | | 9,88 | |
| 2758617029 | ILOT 29 | 10,75 | 20/07/2022 | 0,32 | 10,43 | |
| 2758617121 | ILOT 21 | 0,40 | 20/07/2022 | | 0,40 | |
| TOTAL | | 84,63 | | 1,18 | 83,45 | 0,00 |

RÉFÉRENCES CADASTRALES PAR COMMUNE**Département :** EURE**Périmètre :** METHAVALO 92 DIGESTAT 2025**Commune :** FRESNEY

| Code Suivra | Parcelle | Surface totale (ha) | Références cadastrales | | | |
|----------------------------|----------|---------------------|------------------------|---------|---------|--------|
| | | | Dept. | Commune | Section | Numéro |
| 2758617029 | ILOT 29 | 10,75 | 27 | FRESNEY | H | 1 |
| | | | 27 | FRESNEY | H | 12 |
| | | | 27 | FRESNEY | H | 13 |
| | | | 27 | FRESNEY | H | 2 |
| | | | 27 | FRESNEY | H | 246 |
| | | | 27 | FRESNEY | H | 3 |
| | | | 27 | FRESNEY | H | 4 |
| | | | 27 | FRESNEY | H | 5 |
| | | | 27 | FRESNEY | H | 6 |
| | | | 27 | FRESNEY | H | 66 |
| | | | 27 | FRESNEY | H | 67 |
| | | | 27 | FRESNEY | H | 68 |
| | | | 27 | FRESNEY | H | 69 |
| | | | 27 | FRESNEY | H | 7 |
| 2758617121 | ILOT 21 | 0,40 | 27 | FRESNEY | H | 138 |
| 2759809001 | ILOT 1 | 22,16 | 27 | FRESNEY | B | 33 |
| 2759809002 | ILOT 2 | 15,96 | 27 | FRESNEY | C | 48 |
| | | | 27 | FRESNEY | C | 49 |
| | | | 27 | FRESNEY | C | 54 |
| 2759809004 | ILOT 4 | 12,74 | 27 | FRESNEY | B | 19 |
| | | | 27 | FRESNEY | B | 20 |
| 2759809005 | ILOT 5 | 4,00 | 27 | FRESNEY | C | 78 |
| 2759809006 | ILOT 6 | 2,41 | 27 | FRESNEY | C | 12 |
| | | | 27 | FRESNEY | C | 13 |
| | | | 27 | FRESNEY | C | 15 |
| 2759809007 | ILOT 7 | 1,69 | 27 | FRESNEY | B | 39 |
| 2760521113 | ILOT 13 | 4,64 | 27 | FRESNEY | C | 132 |
| | | | 27 | FRESNEY | C | 133 |
| 2761126028 | ILOT 28 | 9,88 | 27 | FRESNEY | C | 159 |
| | | | 27 | FRESNEY | C | 161 |
| TOTAL DE LA COMMUNE | | 84,63 | | | | |



Echelle 1:25 000



Étude préalable à l'épandage
des digestats de METHAVALO 92

COMMUNE :
GADENCOURT

FICHE PARCELLAIRE PAR COMMUNE

Département : EURE

Commune : GADENCOURT

Périmètre : METHAVALO 92 DIGESTAT 2025

| Parcelle | | Aptitude à l'épandage | | | | |
|--------------|--------------------|-----------------------|--------------------------|---------------|---------------|---------------|
| Code Suivra | Nom de la parcelle | Surface (ha) | Entrée dans le périmètre | Classe 0 (ha) | Classe 1 (ha) | Classe 2 (ha) |
| 276011015 | ILOT 15 | 1,34 | 20/07/2022 | | 1,34 | |
| TOTAL | | 1,34 | | 0,00 | 1,34 | 0,00 |

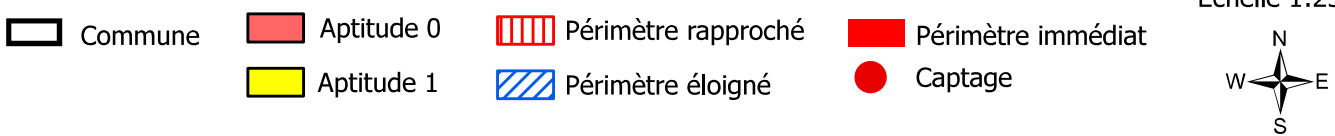
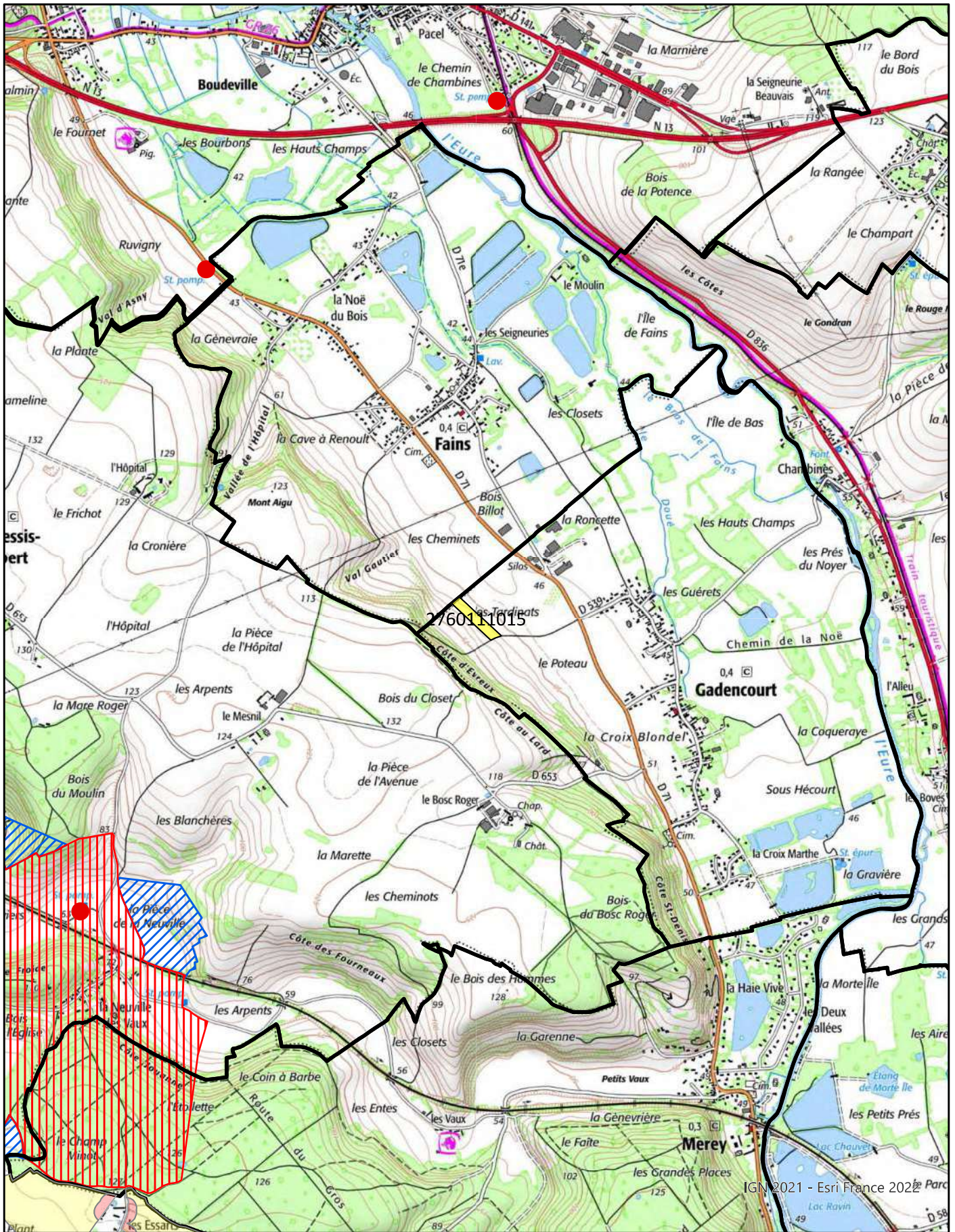
RÉFÉRENCES CADASTRALES PAR COMMUNE

Département : EURE

Périmètre : METHAVALO 92 DIGESTAT 2025

Commune : GADENCOURT

| Code Suivra | Parcelle | Surface totale (ha) | Références cadastrales | | | |
|---------------------|----------|---------------------|------------------------|------------|---------|--------|
| | | | Dept. | Commune | Section | Numéro |
| 2760111015 | ILOT 15 | 1,34 | 27 | GADENCOURT | ZA | 33 |
| TOTAL DE LA COMMUNE | | 1,34 | | | | |



Echelle 1:25 000

Étude préalable à l'épandage
des digestats de METHAVALO 92

COMMUNE :
GARENNES-SUR-EURE

FICHE PARCELLAIRE PAR COMMUNE

Département : EURE

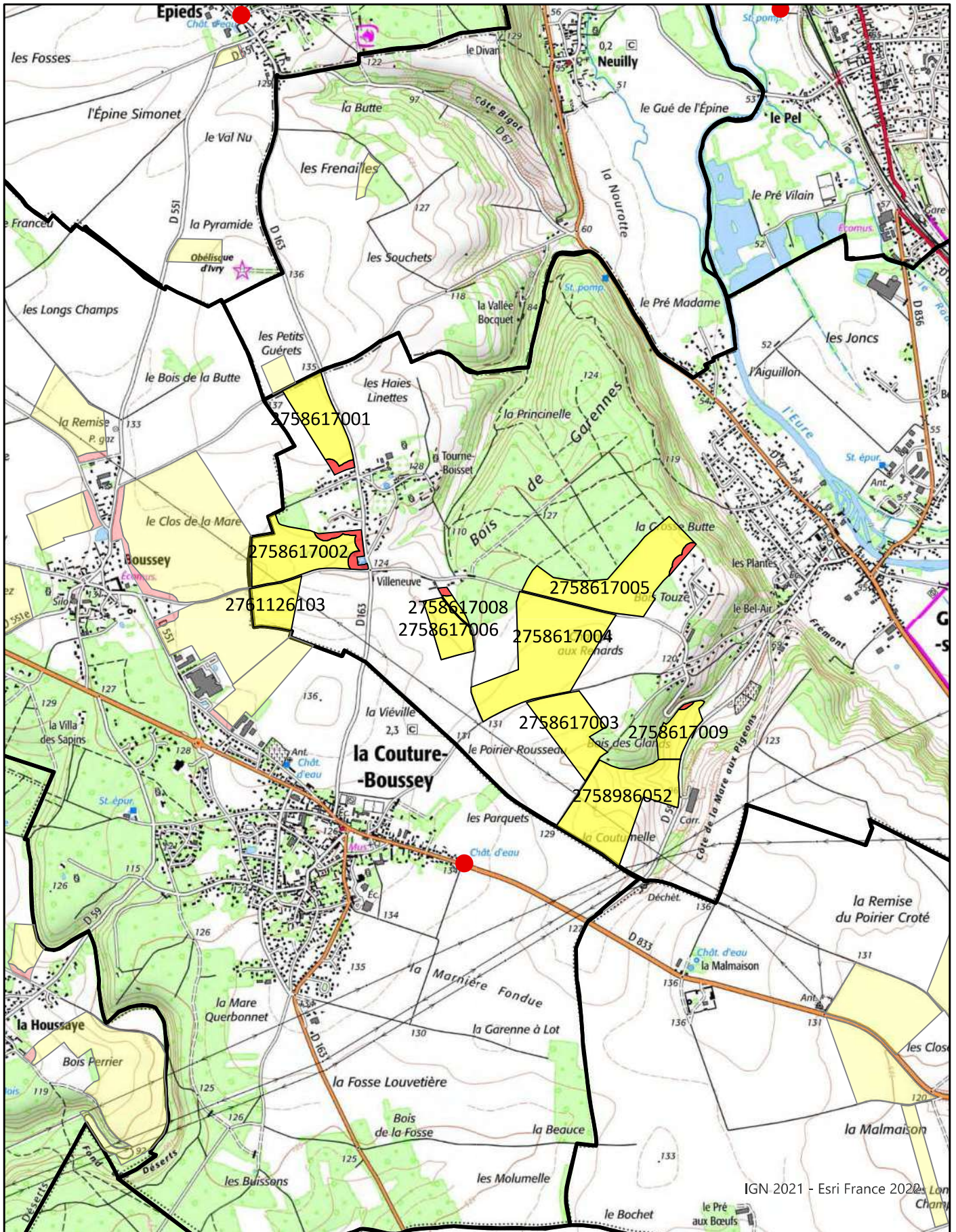
Commune : GARENNES-SUR-EURE

Périmètre : METHAVALO 92 DIGESTAT 2025

| Parcelle | | | | Aptitude à l'épandage | | |
|--------------|--------------------|--------------|--------------------------|-----------------------|---------------|---------------|
| Code Suivra | Nom de la parcelle | Surface (ha) | Entrée dans le périmètre | Classe 0 (ha) | Classe 1 (ha) | Classe 2 (ha) |
| 2761126103 | ILOT 3 | 4,72 | 20/07/2022 | | 4,72 | |
| 2758617001 | ILOT 1 | 7,89 | 20/07/2022 | 0,56 | 7,33 | |
| 2758617002 | ILOT 2 | 11,79 | 20/07/2022 | 1,38 | 10,41 | |
| 2758617003 | ILOT 3 | 8,48 | 20/07/2022 | | 8,48 | |
| 2758617004 | ILOT 4 | 20,82 | 20/07/2022 | | 20,82 | |
| 2758617005 | ILOT 5 | 15,53 | 20/07/2022 | 0,52 | 15,01 | |
| 2758617006 | ILOT 6 | 4,37 | 20/07/2022 | | 4,37 | |
| 2758617008 | ILOT 8 | 0,73 | 20/07/2022 | 0,19 | 0,54 | |
| 2758617009 | ILOT 9 | 3,81 | 20/07/2022 | 0,12 | 3,69 | |
| 2758986052 | ILOT 52 | 16,18 | 20/07/2022 | | 16,18 | |
| TOTAL | | 94,32 | | 2,77 | 91,55 | 0,00 |

RÉFÉRENCES CADASTRALES PAR COMMUNE**Département :** EURE**Périmètre :** METHAVALO 92 DIGESTAT 2025**Commune :** GARENNES-SUR-EURE

| Code Suivra | Parcelle | Surface totale (ha) | Références cadastrales | | | |
|----------------------------|----------|---------------------|------------------------|-------------------|---------|--------|
| | | | Dept. | Commune | Section | Numéro |
| 2758617001 | ILOT 1 | 7,89 | 27 | GARENNES-SUR-EURE | ZD | 84 |
| 2758617002 | ILOT 2 | 11,79 | 27 | GARENNES-SUR-EURE | ZD | 39 |
| 2758617003 | ILOT 3 | 8,48 | 27 | GARENNES-SUR-EURE | ZB | 1 |
| 2758617004 | ILOT 4 | 20,82 | 27 | GARENNES-SUR-EURE | ZC | 20 |
| | | | 27 | GARENNES-SUR-EURE | ZC | 21 |
| 2758617005 | ILOT 5 | 15,53 | 27 | GARENNES-SUR-EURE | ZC | 1 |
| | | | 27 | GARENNES-SUR-EURE | ZC | 2 |
| | | | 27 | GARENNES-SUR-EURE | ZC | 31 |
| 2758617006 | ILOT 6 | 4,37 | 27 | GARENNES-SUR-EURE | ZC | 28 |
| 2758617008 | ILOT 8 | 0,73 | 27 | GARENNES-SUR-EURE | E | 1798 |
| 2758617009 | ILOT 9 | 3,81 | 27 | GARENNES-SUR-EURE | ZB | 10 |
| | | | 27 | GARENNES-SUR-EURE | C | 241 |
| 2758986052 | ILOT 52 | 16,18 | 27 | GARENNES-SUR-EURE | ZB | 19 |
| | | | 27 | GARENNES-SUR-EURE | ZB | 20 |
| | | | 27 | GARENNES-SUR-EURE | ZB | 21 |
| | | | 27 | GARENNES-SUR-EURE | ZB | 22 |
| 2761126103 | ILOT 3 | 4,72 | 27 | GARENNES-SUR-EURE | ZD | 40 |
| | | | 27 | GARENNES-SUR-EURE | ZD | 41 |
| | | | 27 | GARENNES-SUR-EURE | ZD | 42 |
| | | | 27 | GARENNES-SUR-EURE | ZD | 44 |
| | | | 27 | GARENNES-SUR-EURE | ZD | 46 |
| | | | 27 | GARENNES-SUR-EURE | ZD | 47 |
| | | | 27 | GARENNES-SUR-EURE | ZD | 48 |
| | | | 27 | GARENNES-SUR-EURE | ZD | 49 |
| TOTAL DE LA COMMUNE | | 94,32 | | | | |



IGN 2021 - Esri France 2022

Echelle 1:25 000

- Commune
- Aptitude 0
- Périmètre rapproché
- Aptitude 1
- Périmètre éloigné
- Captage



Étude préalable à l'épandage
des digestats de METHAVALO 92

COMMUNE :
IVRY-LA-BATAILLE

FICHE PARCELLAIRE PAR COMMUNE

Département : EURE

Commune : IVRY-LA-BATAILLE

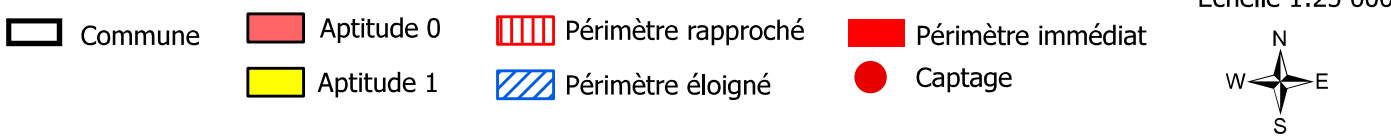
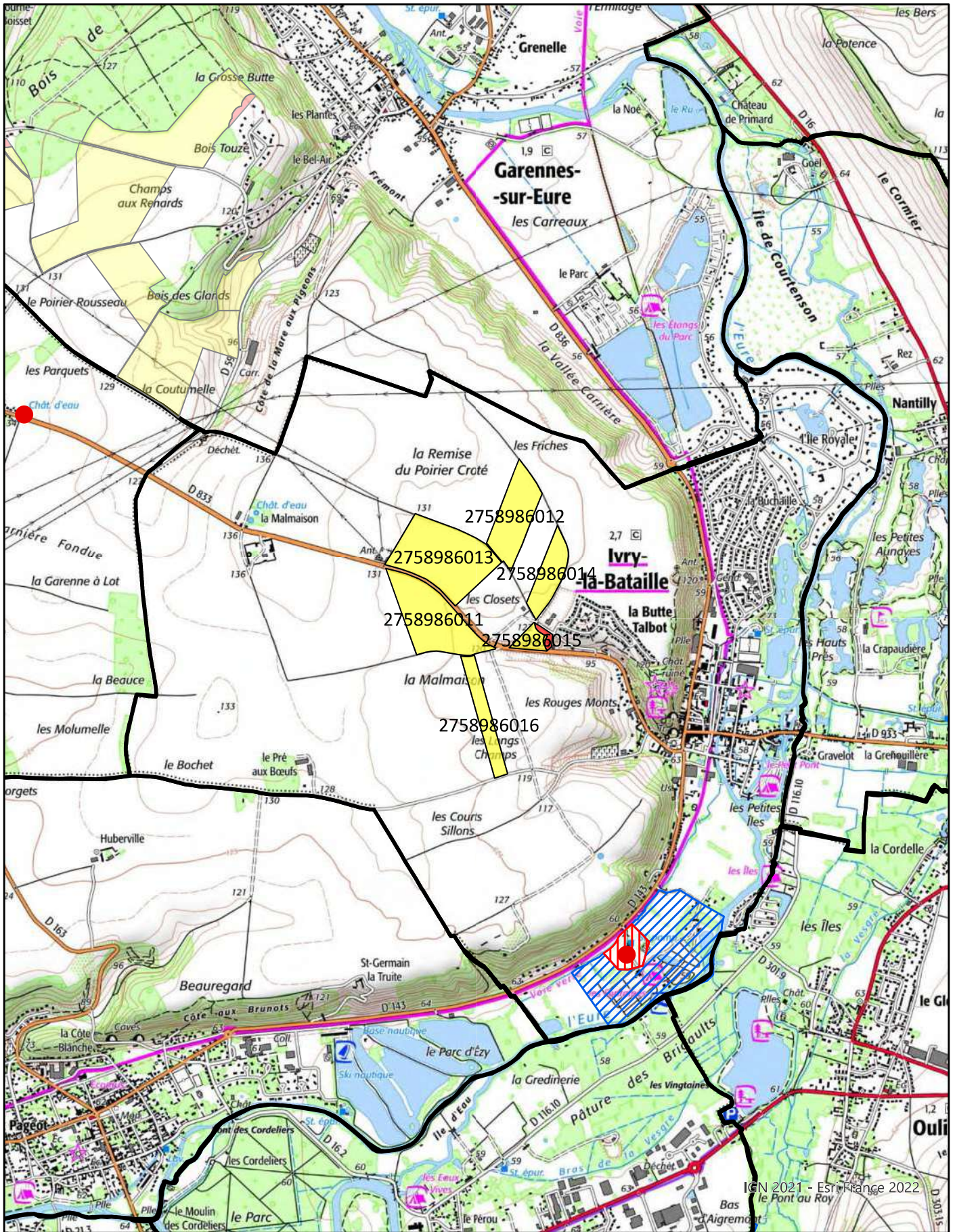
Périmètre : METHAVALO 92 DIGESTAT 2025

| Parcelle | | | Aptitude à l'épandage | | | |
|--------------|--------------------|--------------|--------------------------|---------------|---------------|---------------|
| Code Suivra | Nom de la parcelle | Surface (ha) | Entrée dans le périmètre | Classe 0 (ha) | Classe 1 (ha) | Classe 2 (ha) |
| 2758986011 | ILOT 11 | 10,50 | 20/07/2022 | | 10,50 | |
| 2758986012 | ILOT 12 | 7,06 | 20/07/2022 | | 7,06 | |
| 2758986013 | ILOT 13 | 13,20 | 20/07/2022 | | 13,20 | |
| 2758986014 | ILOT 14 | 4,17 | 20/07/2022 | | 4,17 | |
| 2758986015 | ILOT 15 | 1,75 | 20/07/2022 | 0,41 | 1,34 | |
| 2758986016 | ILOT 16 | 4,03 | 20/07/2022 | | 4,03 | |
| TOTAL | | 40,71 | | 0,41 | 40,30 | 0,00 |

RÉFÉRENCES CADASTRALES PAR COMMUNE

Département : EURE**Périmètre** : METHAVALO 92 DIGESTAT 2025**Commune** : IVRY-LA-BATAILLE

| Code Suivra | Parcelle | Surface totale (ha) | Références cadastrales | | | |
|----------------------------|----------|---------------------|------------------------|------------------|---------|--------|
| | | | Dept. | Commune | Section | Numéro |
| 2758986011 | ILOT 11 | 10,50 | 27 | IVRY-LA-BATAILLE | C | 234 |
| 2758986012 | ILOT 12 | 7,06 | 27 | IVRY-LA-BATAILLE | ZA | 13 |
| 2758986013 | ILOT 13 | 13,20 | 27 | IVRY-LA-BATAILLE | ZA | 26 |
| 2758986014 | ILOT 14 | 4,17 | 27 | IVRY-LA-BATAILLE | ZA | 15 |
| 2758986015 | ILOT 15 | 1,75 | 27 | IVRY-LA-BATAILLE | C | 232 |
| 2758986016 | ILOT 16 | 4,03 | 27 | IVRY-LA-BATAILLE | ZB | 5 |
| TOTAL DE LA COMMUNE | | 40,71 | | | | |



Étude préalable à l'épandage
des digestats de METHAVALO 92

COMMUNE :
LA BARONNIE

FICHE PARCELLAIRE PAR COMMUNE

Département : EURE

Commune : LA BARONNIE

Périmètre : METHAVALO 92 DIGESTAT 2025

| Parcelle | | | | Aptitude à l'épandage | | |
|--------------|--------------------|--------------|--------------------------|-----------------------|---------------|---------------|
| Code Suivra | Nom de la parcelle | Surface (ha) | Entrée dans le périmètre | Classe 0 (ha) | Classe 1 (ha) | Classe 2 (ha) |
| 2761126128 | ILOT 28 | 0,64 | 20/07/2022 | | 0,64 | |
| 2761165008 | ILOT 8 | 1,23 | 20/07/2022 | | 1,23 | |
| TOTAL | | | | 0,00 | 1,87 | 0,00 |

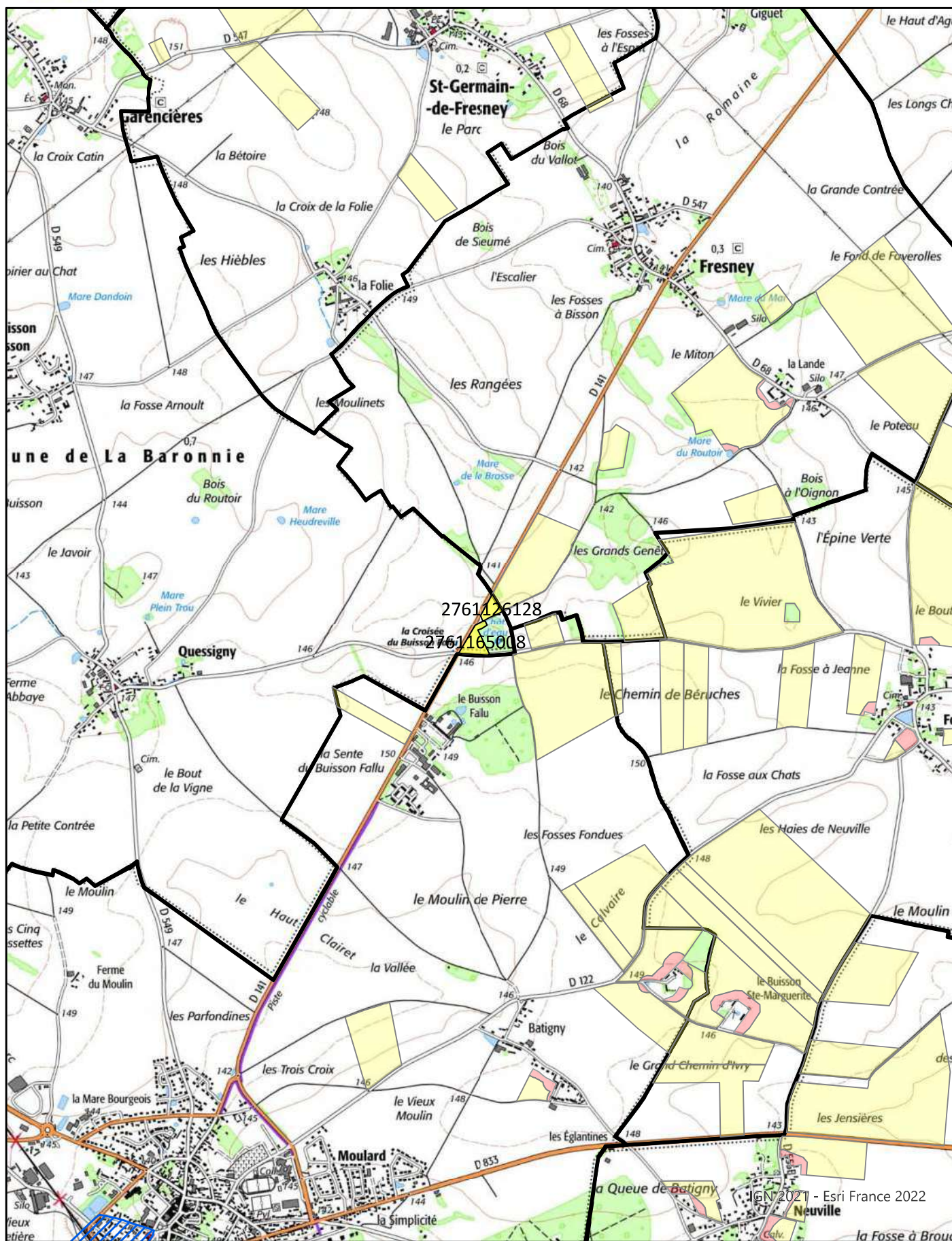
RÉFÉRENCES CADASTRALES PAR COMMUNE








Département : EURE

Périmètre : METHAVALO 92 DIGESTAT 2025


Commune : LA BARONNIE

| Code Suivra | Parcelle | Surface totale (ha) | Références cadastrales | | | |
|----------------------------|----------|---------------------|------------------------|-------------|---------|--------|
| | | | Dept. | Commune | Section | Numéro |
| 2761126128 | ILOT 28 | 0,64 | 27 | LA BARONNIE | E | 68 |
| 2761165008 | ILOT 8 | 1,23 | 27 | LA BARONNIE | E | 35 |
| | | | 27 | LA BARONNIE | E | 66 |
| TOTAL DE LA COMMUNE | | 1,87 | | | | |



| | | | |
|--|---|---|---|
|  Commune |  Aptitude 0 |  Périmètre rapproché |  Périmètre immédiat |
|  Aptitude 1 |  Périmètre éloigné |  Captage | |

Echelle 1:25 000



Étude préalable à l'épandage
des digestats de METHAVALO 92

COMMUNE :
LA BOISSIÈRE

FICHE PARCELLAIRE PAR COMMUNE

Département : EURE

Commune : LA BOISSIÈRE

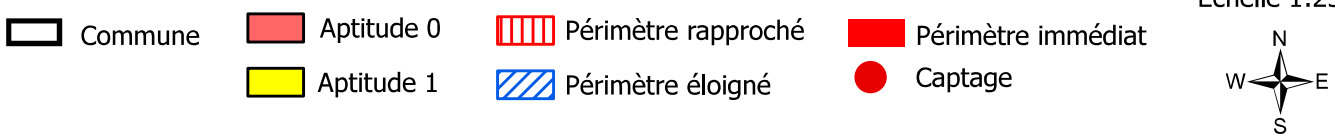
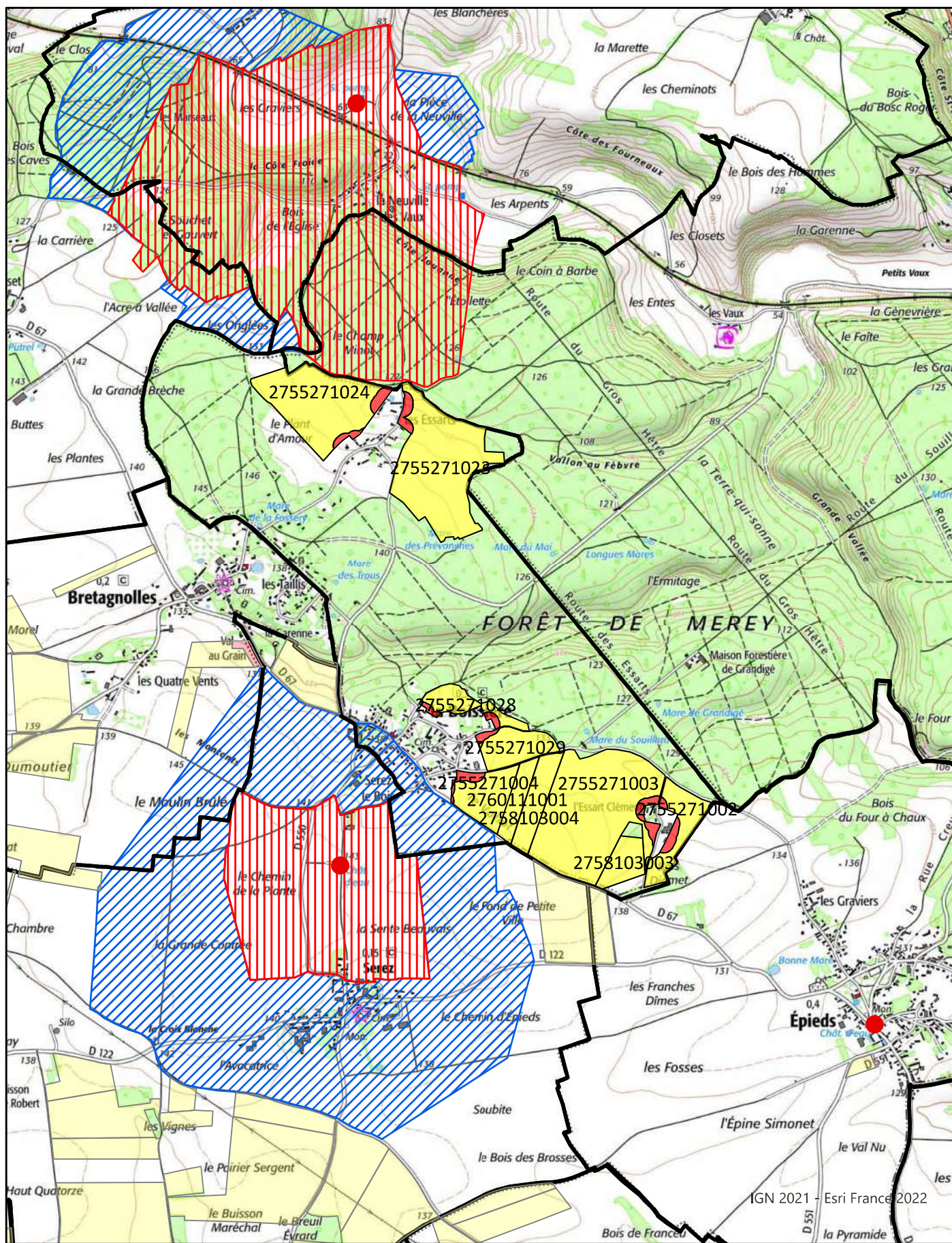
Périmètre : METHAVALO 92 DIGESTAT 2025

| Parcelle | | | Aptitude à l'épandage | | | |
|--------------|--------------------|---------------|--------------------------|---------------|---------------|---------------|
| Code Suivra | Nom de la parcelle | Surface (ha) | Entrée dans le périmètre | Classe 0 (ha) | Classe 1 (ha) | Classe 2 (ha) |
| 2755271002 | ILOT 2 | 6,25 | 20/07/2022 | 0,82 | 5,43 | |
| 2755271003 | ILOT 3 | 28,02 | 20/07/2022 | 1,05 | 26,97 | |
| 2755271004 | ILOT 4 | 6,65 | 20/07/2022 | 0,72 | 5,93 | |
| 2755271023 | ILOT 23 | 22,56 | 20/07/2022 | 0,83 | 21,73 | |
| 2755271024 | ILOT 24 | 16,61 | 20/07/2022 | 1,04 | 15,57 | |
| 2755271028 | ILOT 28 | 4,38 | 20/07/2022 | 0,59 | 3,79 | |
| 2755271029 | ILOT 29 | 5,57 | 20/07/2022 | 0,34 | 5,23 | |
| 2760111001 | ILOT 1 | 3,16 | 20/07/2022 | | 3,16 | |
| 2758103003 | ILOT 3 | 3,77 | 20/07/2022 | | 3,77 | |
| 2758103004 | ILOT 4 | 4,91 | 20/07/2022 | | 4,91 | |
| TOTAL | | 101,88 | | 5,39 | 96,49 | 0,00 |

RÉFÉRENCES CADASTRALES PAR COMMUNE

Département : EURE**Périmètre** : METHAVALO 92 DIGESTAT 2025**Commune** : LA BOISSIÈRE

| Code Suivra | Parcelle | Surface totale (ha) | Références cadastrales | | | |
|----------------------------|----------|---------------------|------------------------|--------------|---------|--------|
| | | | Dept. | Commune | Section | Numéro |
| 2758103003 | ILOT 3 | 3,77 | 27 | LA BOISSIÈRE | ZB | 80 |
| | | | 27 | LA BOISSIÈRE | ZB | 82 |
| | | | 27 | LA BOISSIÈRE | ZB | 84 |
| 2758103004 | ILOT 4 | 4,91 | 27 | LA BOISSIÈRE | ZB | 72 |
| 2760111001 | ILOT 1 | 3,16 | 27 | LA BOISSIÈRE | ZB | 69 |
| | | | 27 | LA BOISSIÈRE | ZB | 70 |
| TOTAL DE LA COMMUNE | | 101,88 | | | | |



Echelle 1:25 000

Étude préalable à l'épandage
des digestats de METHAVALO 92

COMMUNE :
LA COUTURE-BOUSSEY

FICHE PARCELLAIRE PAR COMMUNE

Département : EURE

Commune : LA COUTURE-BOUSSEY

Périmètre : METHAVALO 92 DIGESTAT 2025

| Parcelle | | | Aptitude à l'épandage | | | |
|--------------|--------------------|---------------|--------------------------|---------------|---------------|---------------|
| Code Suivra | Nom de la parcelle | Surface (ha) | Entrée dans le périmètre | Classe 0 (ha) | Classe 1 (ha) | Classe 2 (ha) |
| 2706076040 | ILOT 40 | 9,42 | 20/07/2022 | | 9,42 | |
| 2756271017 | ILOT 17 | 3,63 | 20/07/2022 | | 3,63 | |
| 2755271018 | ILOT 18 | 3,72 | 20/07/2022 | | 3,72 | |
| 2761126001 | ILOT 1 | 16,15 | 20/07/2022 | | 16,15 | |
| 2761126002 | ILOT 2 | 9,32 | 20/07/2022 | 0,51 | 8,81 | |
| 2761126003 | ILOT 3 | 15,19 | 20/07/2022 | 0,45 | 14,74 | |
| 2761126004 | ILOT 4 | 36,07 | 20/07/2022 | 2,42 | 33,65 | |
| 2761126005 | ILOT 5 | 5,91 | 20/07/2022 | 0,66 | 5,25 | |
| 2761126006 | ILOT 6 | 6,19 | 20/07/2022 | | 6,19 | |
| 2758986051 | ILOT 51 | 7,85 | 20/07/2022 | 0,34 | 7,51 | |
| 2758986053 | ILOT 53 | 15,50 | 20/07/2022 | | 15,50 | |
| 2758986059 | ILOT 59 | 26,23 | 20/07/2022 | | 26,23 | |
| TOTAL | | 155,18 | | 4,38 | 150,80 | 0,00 |

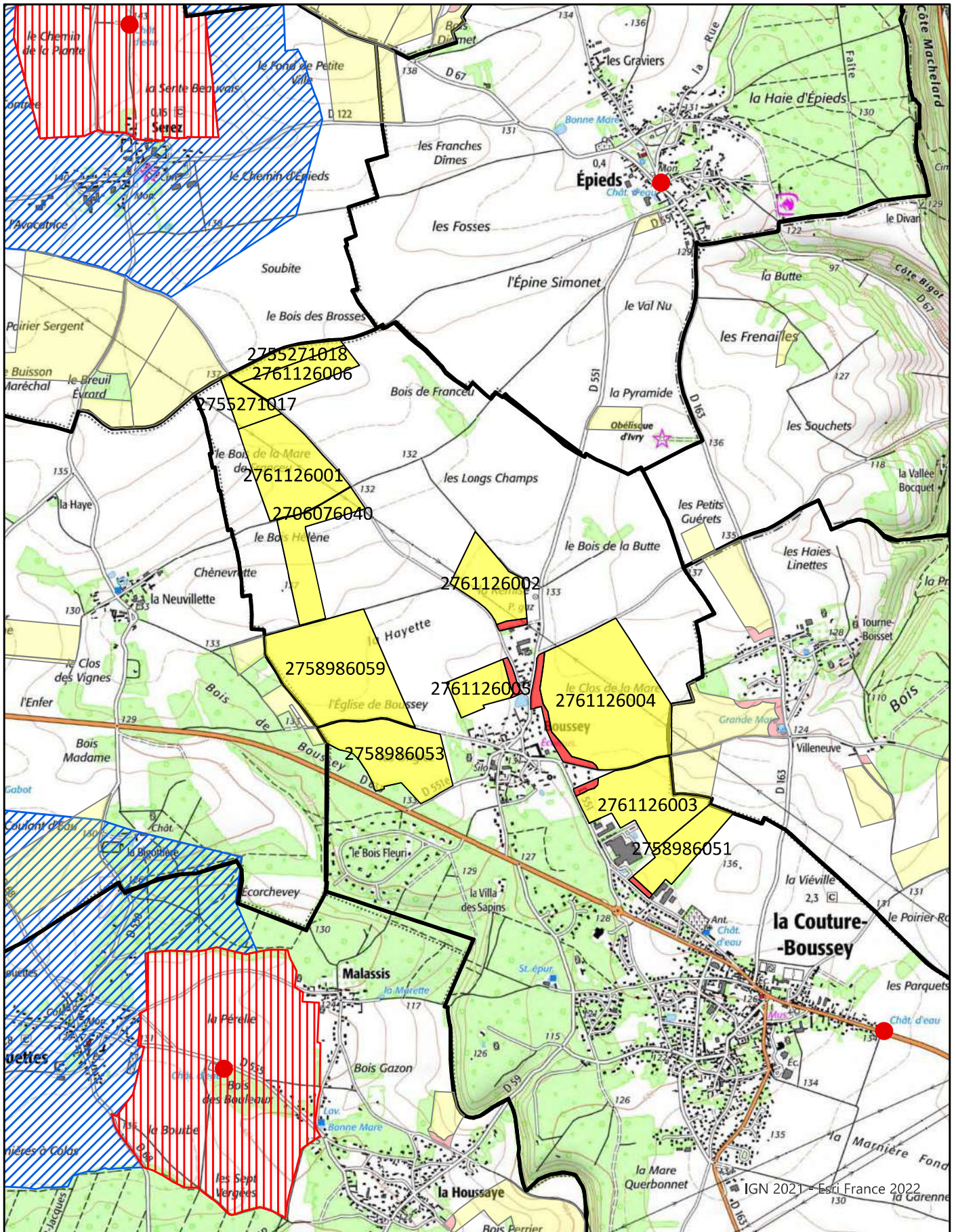
RÉFÉRENCES CADASTRALES PAR COMMUNE**Département** : EURE**Périmètre** : METHAVALO 92 DIGESTAT 2025**Commune** : LA COUTURE-BOUSSEY

| Code Suivra | Parcelle | Surface totale (ha) | Références cadastrales | | | |
|-------------|----------|---------------------|------------------------|--------------------|---------|--------|
| | | | Dept. | Commune | Section | Numéro |
| 2706076040 | ILOT 40 | 9,42 | 27 | LA COUTURE-BOUSSEY | ZK | 47 |
| | | | 27 | LA COUTURE-BOUSSEY | ZK | 48 |
| 2755271017 | ILOT 17 | 3,63 | 27 | LA COUTURE-BOUSSEY | ZA | 61 |
| | | | 27 | LA COUTURE-BOUSSEY | ZA | 62 |
| | | | 27 | LA COUTURE-BOUSSEY | ZA | 63 |
| 2755271018 | ILOT 18 | 3,72 | 27 | LA COUTURE-BOUSSEY | ZA | 11 |
| | | | 27 | LA COUTURE-BOUSSEY | ZA | 12 |
| | | | 27 | LA COUTURE-BOUSSEY | ZA | 13 |
| | | | 27 | LA COUTURE-BOUSSEY | ZA | 14 |
| | | | 27 | LA COUTURE-BOUSSEY | ZA | 15 |
| 2758986051 | ILOT 51 | 7,85 | 27 | LA COUTURE-BOUSSEY | ZC | 265 |
| | | | 27 | LA COUTURE-BOUSSEY | ZC | 267 |
| 2758986053 | ILOT 53 | 15,50 | 27 | LA COUTURE-BOUSSEY | E | 230 |
| | | | 27 | LA COUTURE-BOUSSEY | ZK | 57 |
| | | | 27 | LA COUTURE-BOUSSEY | ZK | 58 |
| | | | 27 | LA COUTURE-BOUSSEY | ZK | 59 |
| | | | 27 | LA COUTURE-BOUSSEY | ZK | 60 |
| 2758986059 | ILOT 59 | 26,23 | 27 | LA COUTURE-BOUSSEY | ZK | 53 |
| | | | 27 | LA COUTURE-BOUSSEY | ZK | 54 |
| | | | 27 | LA COUTURE-BOUSSEY | ZK | 55 |
| | | | 27 | LA COUTURE-BOUSSEY | ZK | 56 |
| 2761126001 | ILOT 1 | 16,15 | 27 | LA COUTURE-BOUSSEY | ZA | 64 |
| | | | 27 | LA COUTURE-BOUSSEY | ZA | 65 |
| | | | 27 | LA COUTURE-BOUSSEY | ZA | 68 |
| | | | 27 | LA COUTURE-BOUSSEY | ZA | 69 |
| 2761126002 | ILOT 2 | 9,32 | 27 | LA COUTURE-BOUSSEY | ZB | 50 |
| | | | 27 | LA COUTURE-BOUSSEY | ZB | 51 |
| | | | 27 | LA COUTURE-BOUSSEY | ZB | 52 |
| | | | 27 | LA COUTURE-BOUSSEY | ZB | 57 |
| 2761126003 | ILOT 3 | 15,19 | 27 | LA COUTURE-BOUSSEY | ZC | 120 |
| | | | 27 | LA COUTURE-BOUSSEY | ZC | 131 |
| | | | 27 | LA COUTURE-BOUSSEY | ZC | 133 |
| | | | 27 | LA COUTURE-BOUSSEY | ZC | 135 |
| | | | 27 | LA COUTURE-BOUSSEY | ZC | 137 |
| | | | 27 | LA COUTURE-BOUSSEY | ZC | 143 |
| | | | 27 | LA COUTURE-BOUSSEY | ZC | 6 |
| 2761126004 | ILOT 4 | 36,07 | 27 | LA COUTURE-BOUSSEY | ZB | 36 |

RÉFÉRENCES CADASTRALES PAR COMMUNE

Département : EURE**Périmètre** : METHAVALO 92 DIGESTAT 2025**Commune** : LA COUTURE-BOUSSEY

| Code Suivra | Parcelle | Surface totale (ha) | Références cadastrales | | | |
|----------------------------|----------|---------------------|------------------------|--------------------|---------|--------|
| | | | Dept. | Commune | Section | Numéro |
| 2761126004 | ILOT 4 | 36,07 | 27 | LA COUTURE-BOUSSEY | ZB | 37 |
| | | | 27 | LA COUTURE-BOUSSEY | ZB | 38 |
| | | | 27 | LA COUTURE-BOUSSEY | ZB | 39 |
| | | | 27 | LA COUTURE-BOUSSEY | ZB | 40 |
| | | | 27 | LA COUTURE-BOUSSEY | ZB | 97 |
| | | | 27 | LA COUTURE-BOUSSEY | ZB | 99 |
| 2761126005 | ILOT 5 | 5,91 | 27 | LA COUTURE-BOUSSEY | ZK | 79 |
| | | | 27 | LA COUTURE-BOUSSEY | ZK | 80 |
| 2761126006 | ILOT 6 | 6,19 | 27 | LA COUTURE-BOUSSEY | ZA | 10 |
| TOTAL DE LA COMMUNE | | 155,18 | | | | |



Echelle 1:25 000

- Commune
- Aptitude 0
- Périmètre rapproché
- Aptitude 1
- Périmètre éloigné
- Captage



Étude préalable à l'épandage
des digestats de METHAVALO 92

COMMUNE :
LA FORÊT-DU-PARC

FICHE PARCELLAIRE PAR COMMUNE

Département : EURE

Commune : LA FORÊT-DU-PARC

Périmètre : METHAVALO 92 DIGESTAT 2025

| Parcelle | | Aptitude à l'épandage | | | | |
|--------------|--------------------|-----------------------|--------------------------|---------------|---------------|---------------|
| Code Suivra | Nom de la parcelle | Surface (ha) | Entrée dans le périmètre | Classe 0 (ha) | Classe 1 (ha) | Classe 2 (ha) |
| 2759809019 | LOT 19 | 18,81 | 20/07/2022 | 0,27 | 18,54 | |
| TOTAL | | 18,81 | | 0,27 | 18,54 | 0,00 |

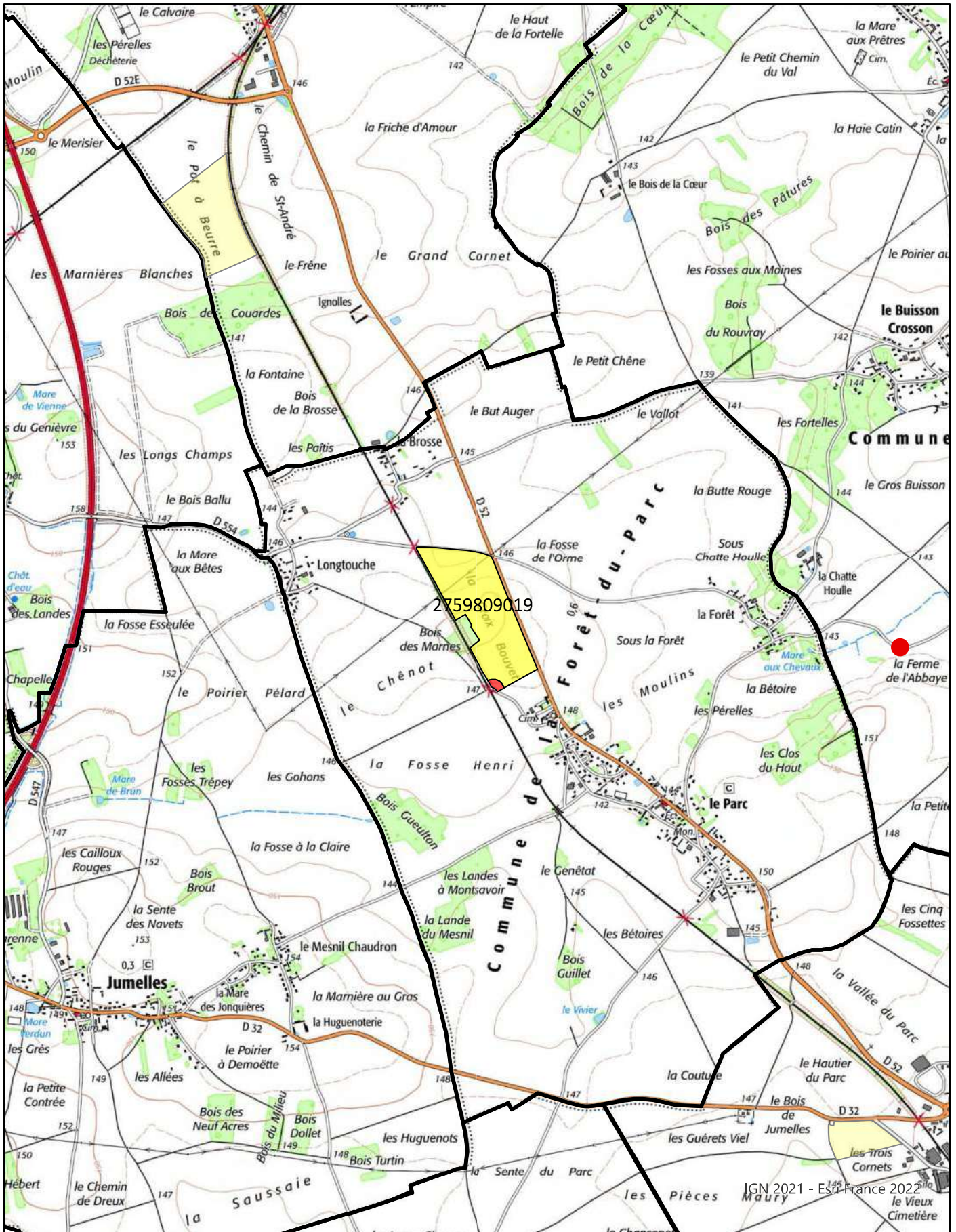
RÉFÉRENCES CADASTRALES PAR COMMUNE

Département : EURE

Périmètre : METHAVALO 92 DIGESTAT 2025

Commune : LA FORÊT-DU-PARC

| Code Suivra | Parcelle | Surface totale (ha) | Références cadastrales | | | |
|---------------------|----------|---------------------|------------------------|------------------|---------|--------|
| | | | Dept. | Commune | Section | Numéro |
| 2759809019 | ILOT 19 | 18,81 | 27 | LA FORÊT-DU-PARC | XA | 1 |
| TOTAL DE LA COMMUNE | | 18,81 | | | | |



Echelle 1:25 000



Étude préalable à l'épandage
des digestats de METHAVALO 92

COMMUNE :
LA TRINITÉ

FICHE PARCELLAIRE PAR COMMUNE

Département : EURE

Commune : LA TRINITÉ

Périmètre : METHAVALO 92 DIGESTAT 2025

| Parcelle | | Aptitude à l'épandage | | | | |
|--------------|--------------------|-----------------------|--------------------------|---------------|---------------|---------------|
| Code Suivra | Nom de la parcelle | Surface (ha) | Entrée dans le périmètre | Classe 0 (ha) | Classe 1 (ha) | Classe 2 (ha) |
| 2760521111 | ILOT 11 | 2,00 | 20/07/2022 | | 2,00 | |
| TOTAL | | 2,00 | | 0,00 | 2,00 | 0,00 |

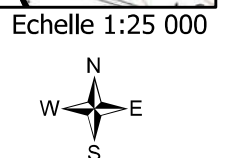
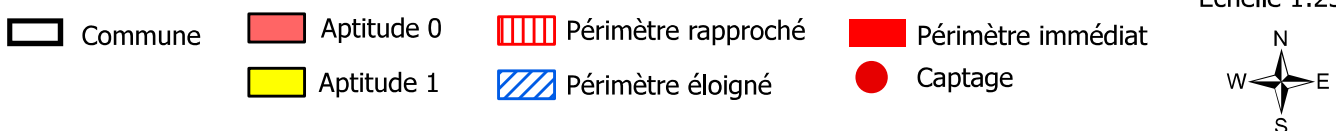
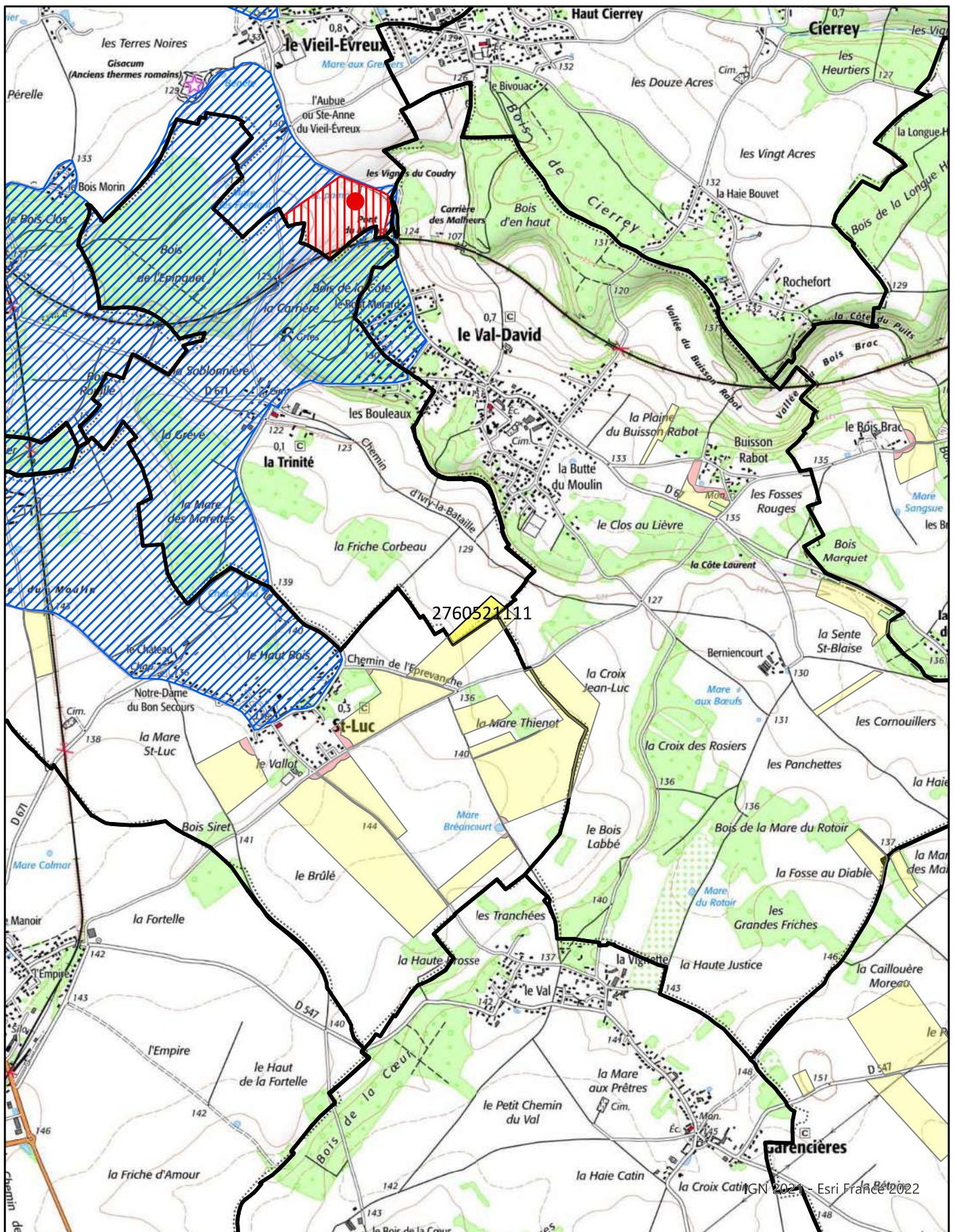
RÉFÉRENCES CADASTRALES PAR COMMUNE

Département : EURE

Périmètre : METHAVALO 92 DIGESTAT 2025

Commune : LA TRINITÉ

| Code Suivra | Parcelle | Surface totale (ha) | Références cadastrales | | | |
|---------------------|----------|---------------------|------------------------|------------|---------|--------|
| | | | Dept. | Commune | Section | Numéro |
| 2760521111 | ILOT 11 | 2,00 | 27 | LA TRINITÉ | ZC | 59 |
| | | | 27 | LA TRINITÉ | ZC | 8 |
| TOTAL DE LA COMMUNE | | 2,00 | | | | |



Étude préalable à l'épandage
des digestats de METHAVALO 92

COMMUNE :
LE CORMIER

FICHE PARCELLAIRE PAR COMMUNE

Département : EURE

Commune : LE CORMIER

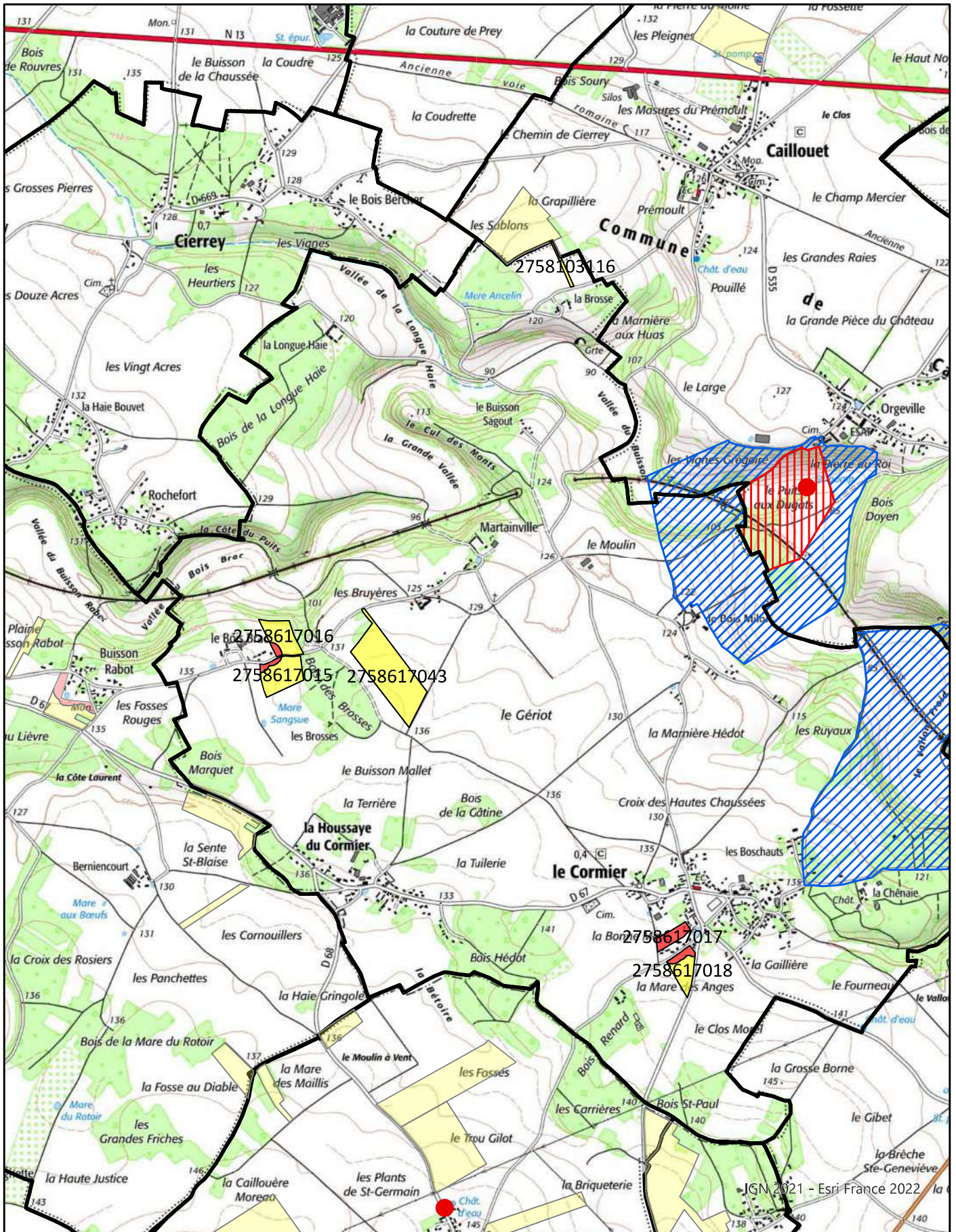
Périmètre : METHAVALO 92 DIGESTAT 2025

| Parcelle | | | Aptitude à l'épandage | | | |
|--------------|--------------------|--------------|--------------------------|---------------|---------------|---------------|
| Code Suivra | Nom de la parcelle | Surface (ha) | Entrée dans le périmètre | Classe 0 (ha) | Classe 1 (ha) | Classe 2 (ha) |
| 2758617015 | ILOT 15 | 2,98 | 20/07/2022 | 0,27 | 2,71 | |
| 2758617016 | ILOT 16 | 2,32 | 20/07/2022 | 0,21 | 2,11 | |
| 2758617017 | ILOT 17 | 1,01 | 20/07/2022 | 1,01 | | |
| 2758617018 | ILOT 18 | 1,87 | 20/07/2022 | 0,47 | 1,40 | |
| 2758617043 | ILOT 43 | 8,10 | 20/07/2022 | | 8,10 | |
| 2758103116 | ILOT 16 | 0,31 | 20/07/2022 | | 0,31 | |
| TOTAL | | 16,99 | | 1,96 | 14,63 | 0,00 |

RÉFÉRENCES CADASTRALES PAR COMMUNE

Département : EURE**Périmètre** : METHAVALO 92 DIGESTAT 2025**Commune** : LE CORMIER

| Code Suivra | Parcelle | Surface totale (ha) | Références cadastrales | | | |
|----------------------------|----------|---------------------|------------------------|------------|---------|--------|
| | | | Dept. | Commune | Section | Numéro |
| 2758103116 | ILOT 16 | 0,31 | 27 | LE CORMIER | ZK | 97 |
| | | | 27 | LE CORMIER | ZK | 99 |
| 2758617015 | ILOT 15 | 2,98 | 27 | LE CORMIER | ZE | 1 |
| 2758617016 | ILOT 16 | 2,32 | 27 | LE CORMIER | ZH | 25 |
| 2758617017 | ILOT 17 | 1,01 | 27 | LE CORMIER | AB | 241 |
| | | | 27 | LE CORMIER | AB | 243 |
| 2758617018 | ILOT 18 | 1,87 | 27 | LE CORMIER | ZC | 89 |
| 2758617043 | ILOT 43 | 8,10 | 27 | LE CORMIER | ZM | 5 |
| | | | 27 | LE CORMIER | ZM | 6 |
| TOTAL DE LA COMMUNE | | 16,59 | | | | |



Echelle 1:25 000

- Commune
- Aptitude 0
- Périmètre rapproché
- Aptitude 1
- Périmètre éloigné
- Captage



Étude préalable à l'épandage
des digestats de METHAVALO 92

COMMUNE :
LE PLESSIS-HÉBERT

FICHE PARCELLAIRE PAR COMMUNE

Département : EURE

Commune : LE PLESSIS-HÉBERT

Périmètre : METHAVALO 92 DIGESTAT 2025

| Parcelle | | Aptitude à l'épandage | | | | |
|--------------|--------------------|-----------------------|--------------------------|---------------|---------------|---------------|
| Code Suivra | Nom de la parcelle | Surface (ha) | Entrée dans le périmètre | Classe 0 (ha) | Classe 1 (ha) | Classe 2 (ha) |
| 2760521021 | ILOT 21 | 6,60 | 20/07/2022 | | 6,60 | |
| TOTAL | | 6,60 | | 0,00 | 6,60 | 0,00 |

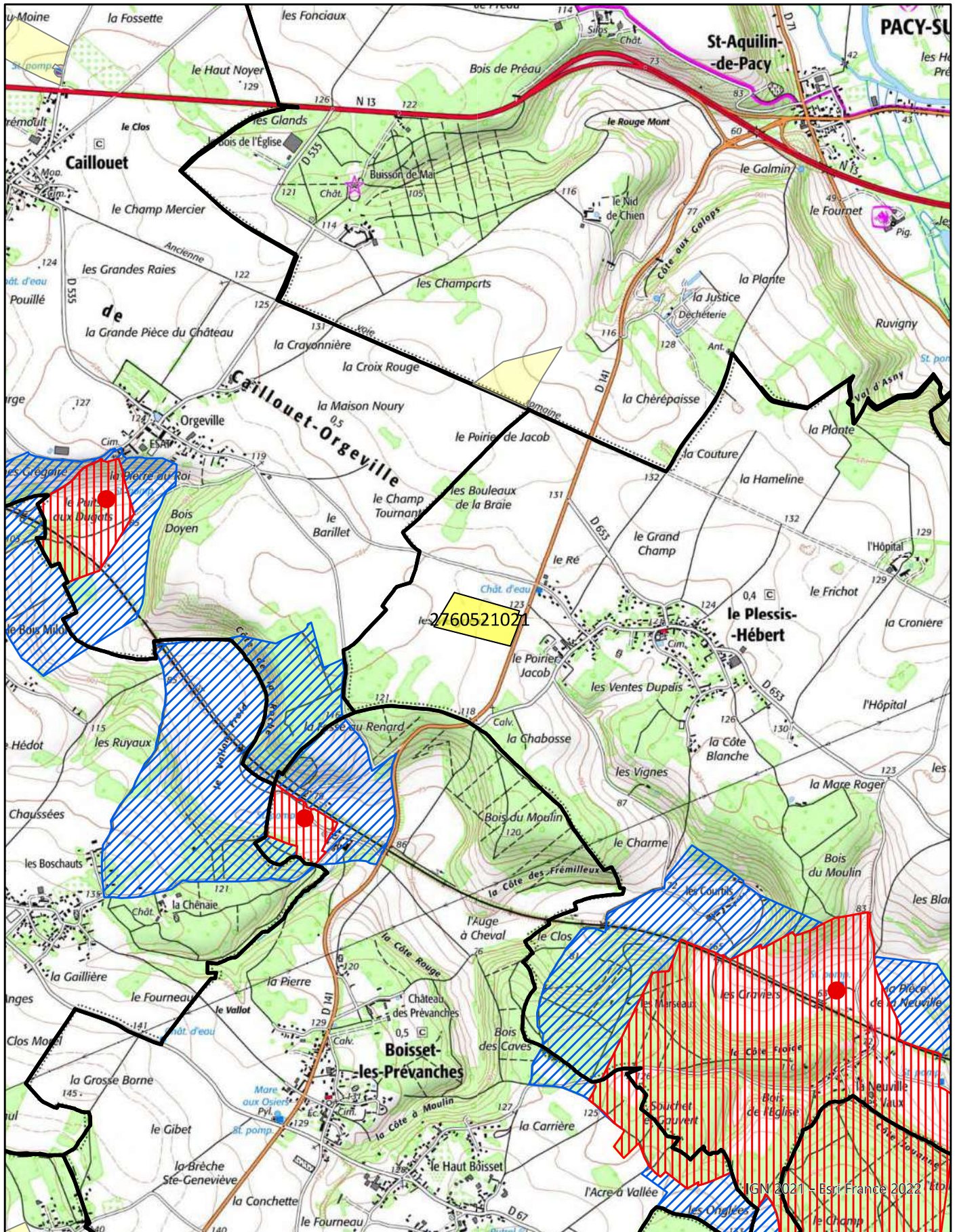
RÉFÉRENCES CADASTRALES PAR COMMUNE

Département : EURE

Périmètre : METHAVALO 92 DIGESTAT 2025

Commune : LE PLESSIS-HÉBERT

| Code Suivra | Parcelle | Surface totale (ha) | Références cadastrales | | | |
|---------------------|----------|---------------------|------------------------|-------------------|---------|--------|
| | | | Dept. | Commune | Section | Numéro |
| 2760521021 | ILOT 21 | 6,60 | 27 | LE PLESSIS-HÉBERT | ZA | 116 |
| TOTAL DE LA COMMUNE | | 6,60 | | | | |



Echelle 1:25 000

- | | | | |
|------------|-------------------|---------------------|--------------------|
| Commune | Aptitude 0 | Périmètre rapproché | Périmètre immédiat |
| Aptitude 1 | Périmètre éloigné | Captage | |



Étude préalable à l'épandage
des digestats de METHAVALO 92

COMMUNE :
LE VAL-DAVID

FICHE PARCELLAIRE PAR COMMUNE

Département : EURE

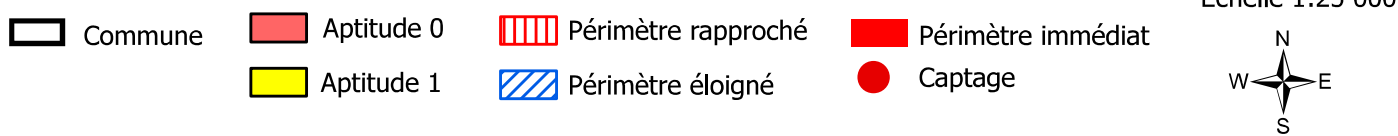
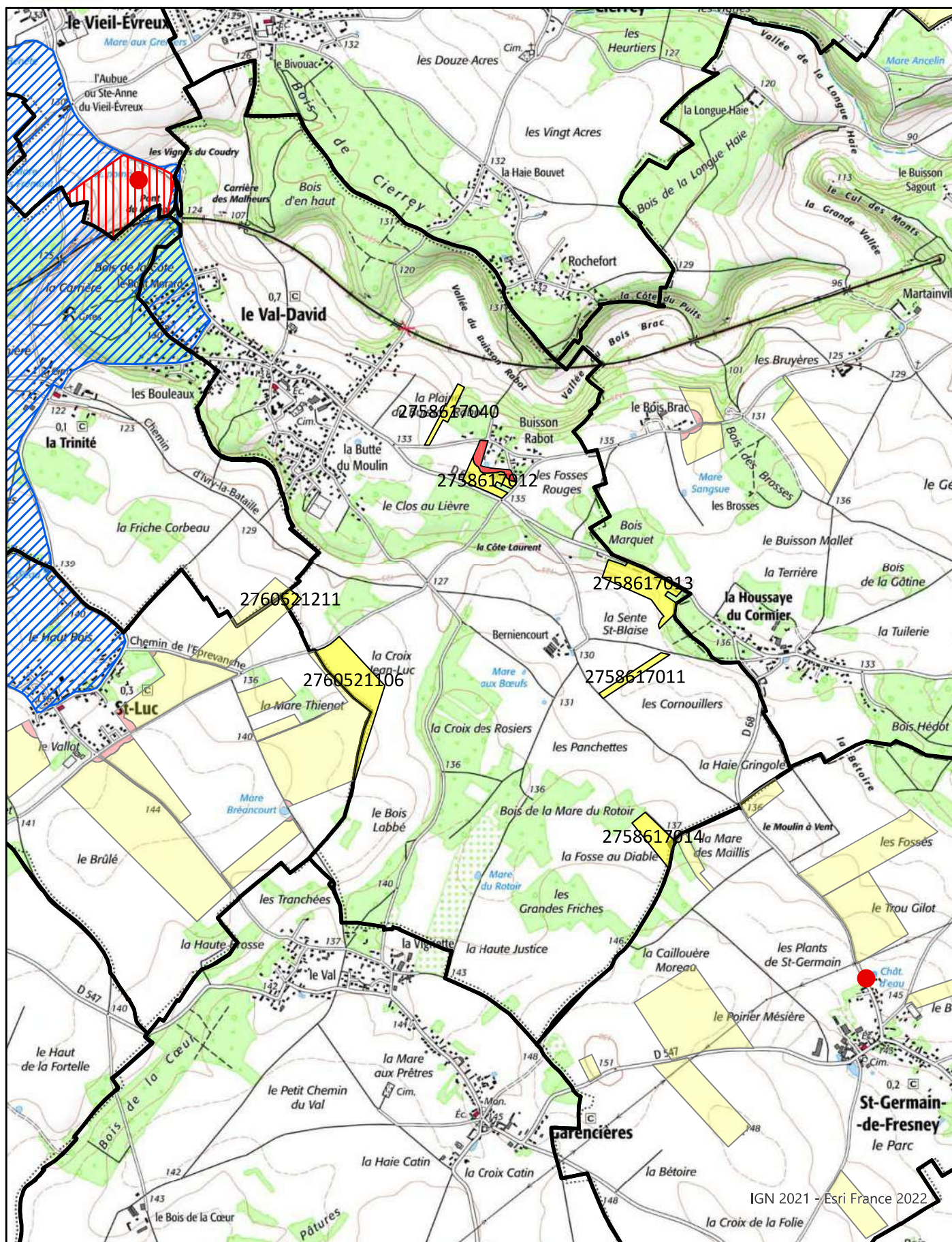
Commune : LE VAL-DAVID

Périmètre : METHAVALO 92 DIGESTAT 2025

| Code Suivra | | Parcelle | | Aptitude à l'épandage | | |
|--------------|--------------------|--------------|--------------------------|-----------------------|---------------|---------------|
| | Nom de la parcelle | Surface (ha) | Entrée dans le périmètre | Classe 0 (ha) | Classe 1 (ha) | Classe 2 (ha) |
| 2760521106 | ILOT 6 | 6,26 | 20/07/2022 | | 6,26 | |
| 2760521211 | ILOT 11 | 0,50 | 20/07/2022 | | 0,50 | |
| 2758617011 | ILOT 11 | 1,19 | 20/07/2022 | | 1,19 | |
| 2758617012 | ILOT 12 | 3,00 | 20/07/2022 | 0,97 | 2,03 | |
| 2758617013 | ILOT 13 | 4,60 | 20/07/2022 | | 4,60 | |
| 2758617014 | ILOT 14 | 2,27 | 20/07/2022 | | 2,27 | |
| 2758617040 | ILOT 40 | 1,10 | 20/07/2022 | | 1,10 | |
| TOTAL | | 18,92 | | 0,97 | 17,95 | 0,00 |

RÉFÉRENCES CADASTRALES PAR COMMUNE**Département** : EURE**Périmètre** : METHAVALO 92 DIGESTAT 2025**Commune** : LE VAL-DAVID

| Code Suivra | Parcelle | Surface totale (ha) | Références cadastrales | | | |
|----------------------------|----------|---------------------|------------------------|--------------|---------|--------|
| | | | Dept. | Commune | Section | Numéro |
| 2758617011 | ILOT 11 | 1,19 | 27 | LE VAL-DAVID | ZD | 28 |
| | | | 27 | LE VAL-DAVID | ZD | 29 |
| 2758617012 | ILOT 12 | 3,00 | 27 | LE VAL-DAVID | ZC | 21 |
| | | | 27 | LE VAL-DAVID | ZC | 394 |
| | | | 27 | LE VAL-DAVID | ZC | 395 |
| | | | 27 | LE VAL-DAVID | ZC | 396 |
| | | | 27 | LE VAL-DAVID | ZC | 397 |
| | | | 27 | LE VAL-DAVID | ZC | 579 |
| 2758617013 | ILOT 13 | 4,60 | 27 | LE VAL-DAVID | ZD | 101 |
| | | | 27 | LE VAL-DAVID | ZD | 7 |
| | | | 27 | LE VAL-DAVID | ZD | 98 |
| 2758617014 | ILOT 14 | 2,27 | 27 | LE VAL-DAVID | ZE | 12 |
| 2758617040 | ILOT 40 | 1,10 | 27 | LE VAL-DAVID | ZC | 221 |
| | | | 27 | LE VAL-DAVID | ZC | 223 |
| | | | 27 | LE VAL-DAVID | ZC | 32 |
| 2760521106 | ILOT 6 | 6,26 | 27 | LE VAL-DAVID | ZH | 149 |
| | | | 27 | LE VAL-DAVID | ZH | 150 |
| | | | 27 | LE VAL-DAVID | ZH | 9 |
| 2760521211 | ILOT 11 | 0,50 | 27 | LE VAL-DAVID | ZC | 6 |
| TOTAL DE LA COMMUNE | | 18,92 | | | | |



Étude préalable à l'épandage
des digestats de METHAVALO 92

COMMUNE :
MARCILLY-SUR-EURE

FICHE PARCELLAIRE PAR COMMUNE

Département : EURE

Commune : MARCILLY-SUR-EURE

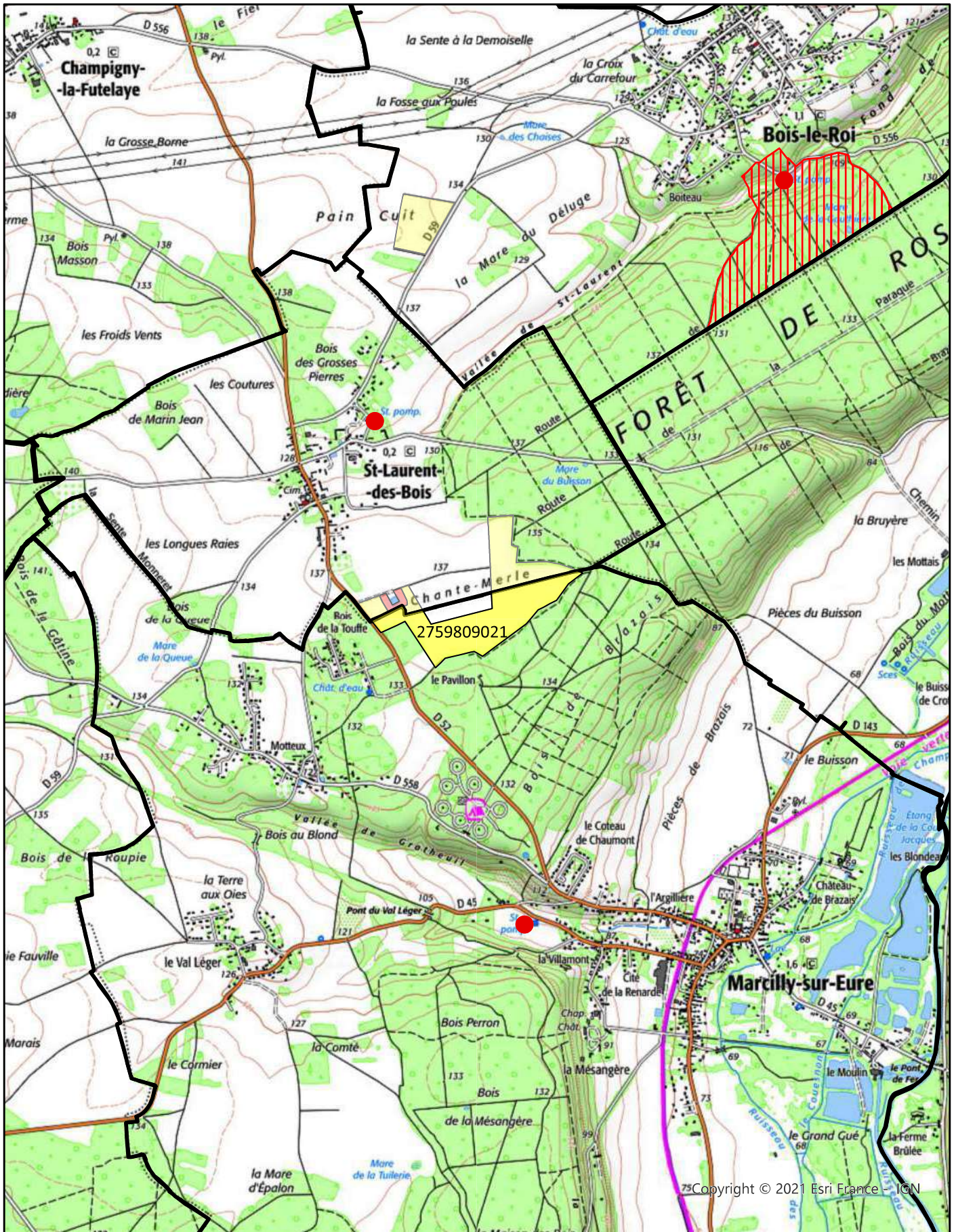
Périmètre : METHAVALO 92 DIGESTAT 2025

| Code Suivra | | Parcelle | | | Aptitude à l'épandage | | |
|--------------|---------|--------------------|--------------|--------------------------|-----------------------|---------------|---------------|
| | | Nom de la parcelle | Surface (ha) | Entrée dans le périmètre | Classe 0 (ha) | Classe 1 (ha) | Classe 2 (ha) |
| 2759809021 | ILOT 21 | | 15,47 | 20/07/2022 | | 15,47 | |
| TOTAL | | | 15,47 | | 0,00 | 15,47 | 0,00 |

RÉFÉRENCES CADASTRALES PAR COMMUNE

Département : EURE**Périmètre** : METHAVALO 92 DIGESTAT 2025**Commune** : MARCILLY-SUR-EURE

| Code Suivra | Parcelle | Surface totale (ha) | Références cadastrales | | | |
|----------------------------|----------|---------------------|------------------------|-------------------|---------|--------|
| | | | Dept. | Commune | Section | Numéro |
| 2759809021 | ILOT 21 | 15,47 | 27 | MARCILLY-SUR-EURE | A | 1147 |
| | | | 27 | MARCILLY-SUR-EURE | A | 1149 |
| | | | 27 | MARCILLY-SUR-EURE | A | 1151 |
| | | | 27 | MARCILLY-SUR-EURE | ZA | 17 |
| | | | 27 | MARCILLY-SUR-EURE | ZA | 4 |
| | | | 27 | MARCILLY-SUR-EURE | ZA | 5 |
| TOTAL DE LA COMMUNE | | 15,47 | | | | |



Copyright © 2021 Esri France - IGN

Echelle 1:25 000

- Commune
- Aptitude 0
- Périmètre rapproché
- Périmètre immédiat
- Aptitude 1
- Périmètre éloigné
- Captage



Étude préalable à l'épandage
des digestats de METHAVALO 92

COMMUNE :
MOUETTES

FICHE PARCELLAIRE PAR COMMUNE

Département : EURE

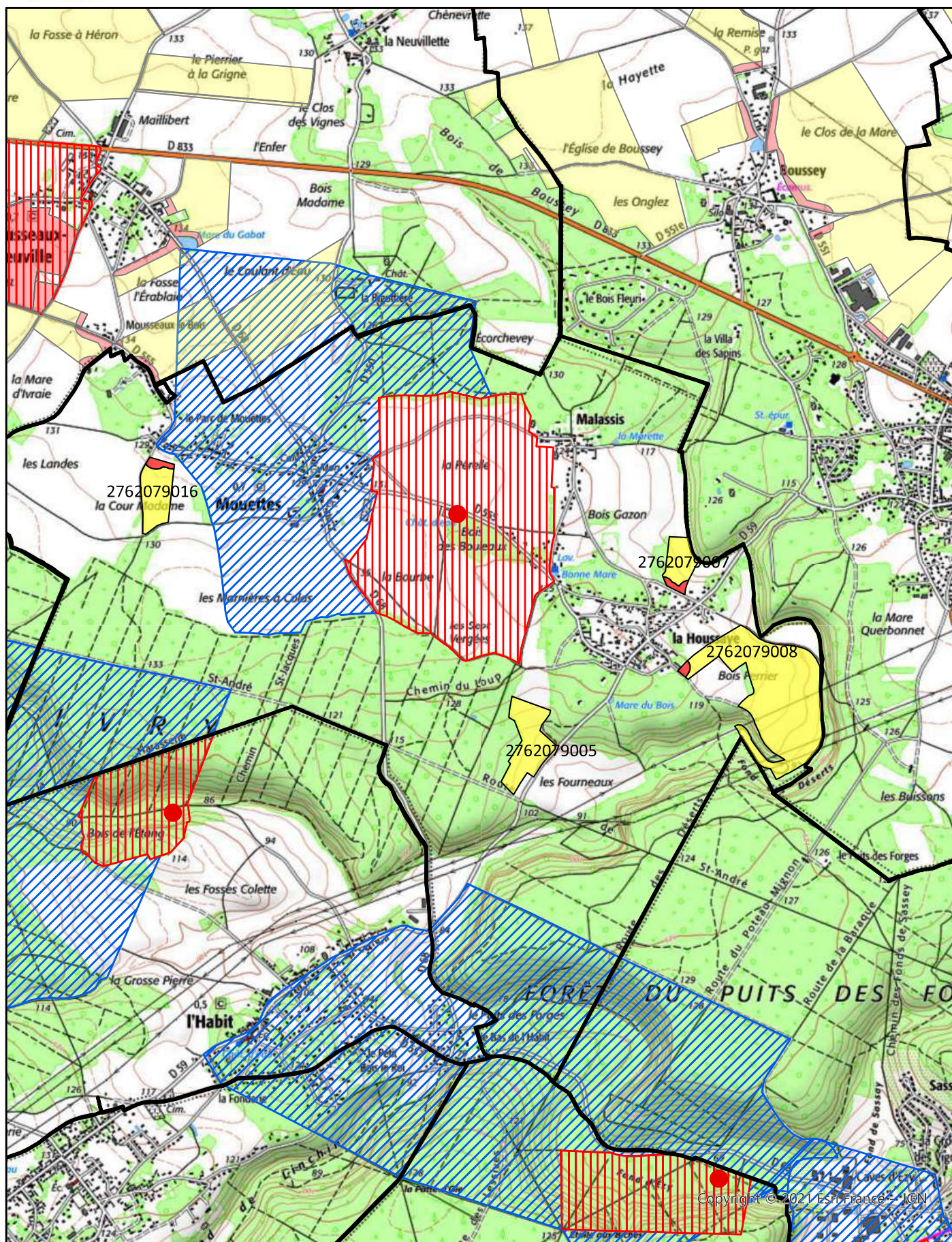
Commune : MOUETTES

Périmètre : METHAVALO 92 DIGESTAT 2025

| Parcelle | | | | Aptitude à l'épandage | | |
|--------------|--------------------|--------------|--------------------------|-----------------------|---------------|---------------|
| Code Suivra | Nom de la parcelle | Surface (ha) | Entrée dans le périmètre | Classe 0 (ha) | Classe 1 (ha) | Classe 2 (ha) |
| 2762079005 | ILOT 5 | 6,23 | 20/07/2022 | | 6,23 | |
| 2762079007 | ILOT 7 | 3,12 | 20/07/2022 | 0,41 | 2,71 | |
| 2762079008 | ILOT 8 | 23,83 | 20/07/2022 | 0,26 | 23,57 | |
| 2762079016 | ILOT 16 | 4,60 | 20/07/2022 | 0,48 | 4,12 | |
| TOTAL | | 37,78 | | 1,15 | 36,63 | 0,00 |

RÉFÉRENCES CADASTRALES PAR COMMUNE**Département** : EURE**Périmètre** : METHAVALO 92 DIGESTAT 2025**Commune** : MOUETTES

| Code Suivra | Parcelle | Surface totale (ha) | Références cadastrales | | | |
|----------------------------|----------|---------------------|------------------------|----------|---------|--------|
| | | | Dept. | Commune | Section | Numéro |
| 2762079005 | ILOT 5 | 6,23 | 27 | MOUETTES | B | 409 |
| | | | 27 | MOUETTES | B | 675 |
| 2762079007 | ILOT 7 | 3,12 | 27 | MOUETTES | B | 143 |
| | | | 27 | MOUETTES | B | 144 |
| 2762079008 | ILOT 8 | 23,83 | 27 | MOUETTES | B | 449 |
| | | | 27 | MOUETTES | B | 450 |
| | | | 27 | MOUETTES | B | 460 |
| | | | 27 | MOUETTES | B | 464 |
| | | | 27 | MOUETTES | B | 466 |
| | | | 27 | MOUETTES | B | 469 |
| | | | 27 | MOUETTES | B | 470 |
| | | | 27 | MOUETTES | B | 473 |
| 2762079016 | ILOT 16 | 4,60 | 27 | MOUETTES | A | 129 |
| TOTAL DE LA COMMUNE | | 37,78 | | | | |



Echelle 1:25 000

- | | | | |
|------------|-------------------|---------------------|--------------------|
| Commune | Aptitude 0 | Périmètre rapproché | Périmètre immédiat |
| Aptitude 1 | Périmètre éloigné | Captage | |



Étude préalable à l'épandage
des digestats de METHAVALO 92

COMMUNE :
MOUSSEAUX-NEUVILLE

FICHE PARCELLAIRE PAR COMMUNE**Département : EURE****Commune : MOUSSEAUX-NEUVILLE****Périmètre : METHAVALO 92 DIGESTAT 2025**

| Parcelle | | | | Aptitude à l'épandage | | |
|-------------|--------------------|--------------|--------------------------|-----------------------|---------------|---------------|
| Code Suivra | Nom de la parcelle | Surface (ha) | Entrée dans le périmètre | Classe 0 (ha) | Classe 1 (ha) | Classe 2 (ha) |
| 2706076010 | ILOT 10 | 5,05 | 20/07/2022 | | 5,05 | |
| 2706076011 | ILOT 11 | 9,32 | 20/07/2022 | | 9,32 | |
| 2706076012 | ILOT 12 | 6,35 | 20/07/2022 | | 6,35 | |
| 2706076014 | ILOT 14 | 1,13 | 20/07/2022 | | 1,13 | |
| 2706076033 | ILOT 33 | 21,53 | 20/07/2022 | | 21,53 | |
| 2706076036 | ILOT 36 | 4,96 | 20/07/2022 | 4,96 | | |
| 2706076037 | ILOT 37 | 30,38 | 20/07/2022 | | 30,38 | |
| 2706076038 | ILOT 38 | 14,25 | 20/07/2022 | | 14,25 | |
| 2706076039 | ILOT 39 | 24,30 | 20/07/2022 | | 24,30 | |
| 2706076041 | ILOT 41 | 10,22 | 20/07/2022 | | 10,22 | |
| 2706076042 | ILOT 42 | 9,30 | 20/07/2022 | | 9,30 | |
| 2706076047 | ILOT 47 | 3,61 | 20/07/2022 | | 3,61 | |
| 2755271015 | ILOT 15 | 9,09 | 20/07/2022 | | 9,09 | |
| 2761126007 | ILOT 7 | 12,54 | 20/07/2022 | 12,54 | | |
| 2761126008 | ILOT 8 | 4,36 | 20/07/2022 | 1,27 | 3,09 | |
| 2761126009 | ILOT 9 | 49,02 | 20/07/2022 | 0,50 | 48,52 | |
| 2761126011 | ILOT 11 | 5,44 | 20/07/2022 | 1,18 | 4,26 | |
| 2761126012 | ILOT 12 | 13,79 | 20/07/2022 | | 13,79 | |
| 2761126013 | ILOT 13 | 22,23 | 20/07/2022 | | 22,23 | |
| 2761126014 | ILOT 14 | 28,63 | 20/07/2022 | 28,63 | | |
| 2761126015 | ILOT 15 | 19,40 | 20/07/2022 | | 19,40 | |
| 2761126016 | ILOT 16 | 0,44 | 20/07/2022 | | 0,44 | |
| 2761126017 | ILOT 17 | 31,62 | 20/07/2022 | | 31,62 | |
| 2761126018 | ILOT 18 | 19,30 | 20/07/2022 | 0,47 | 18,83 | |
| 2761126019 | ILOT 19 | 2,50 | 20/07/2022 | 1,00 | 1,50 | |
| 2761126020 | ILOT 20 | 2,90 | 20/07/2022 | 0,65 | 2,25 | |

FICHE PARCELLAIRE PAR COMMUNE

Département : EURE

Commune : MOUSSEAUX-NEUVILLE

Périmètre : METHAVALO 92 DIGESTAT 2025

| Parcelle | | | | Aptitude à l'épandage | | |
|--------------|--------------------|---------------|--------------------------|-----------------------|---------------|---------------|
| Code Suivra | Nom de la parcelle | Surface (ha) | Entrée dans le périmètre | Classe 0 (ha) | Classe 1 (ha) | Classe 2 (ha) |
| 2761126021 | ILOT 21 | 2,14 | 20/07/2022 | 0,95 | 1,19 | |
| 2761126022 | ILOT 22 | 1,28 | 20/07/2022 | 0,23 | 1,05 | |
| 2761126024 | ILOT 24 | 7,03 | 20/07/2022 | 0,68 | 6,35 | |
| 2761126025 | ILOT 25 | 27,72 | 20/07/2022 | | 27,72 | |
| 2761126030 | ILOT 30 | 1,36 | 20/07/2022 | 0,22 | 1,14 | |
| 2762079009 | ILOT 9 | 9,69 | 20/07/2022 | 0,99 | 8,70 | |
| 2762079010 | ILOT 10 | 12,32 | 20/07/2022 | 0,53 | 11,79 | |
| 2762079011 | ILOT 11 | 16,74 | 20/07/2022 | | 16,74 | |
| 2762079012 | ILOT 12 | 4,49 | 20/07/2022 | 0,98 | 3,51 | |
| 2762079013 | ILOT 13 | 1,23 | 20/07/2022 | 1,23 | | |
| 2762079015 | ILOT 15 | 9,92 | 20/07/2022 | | 9,92 | |
| 2758986153 | ILOT 53 | 0,55 | 20/07/2022 | | 0,55 | |
| 2758986159 | ILOT 59 | 4,13 | 20/07/2022 | | 4,13 | |
| TOTAL | | 460,26 | | 57,01 | 403,25 | 0,00 |

RÉFÉRENCES CADASTRALES PAR COMMUNE**Département :** EURE**Périmètre :** METHAVALO 92 DIGESTAT 2025**Commune :** MOUSSEAUX-NEUVILLE

| Code Suivra | Parcelle | Surface totale (ha) | Références cadastrales | | | |
|-------------|----------|---------------------|------------------------|--------------------|---------|--------|
| | | | Dept. | Commune | Section | Numéro |
| 2706076010 | ILOT 10 | 5,05 | 27 | MOUSSEAUX-NEUVILLE | ZA | 18 |
| 2706076011 | ILOT 11 | 9,32 | 27 | MOUSSEAUX-NEUVILLE | ZA | 7 |
| 2706076012 | ILOT 12 | 6,35 | 27 | MOUSSEAUX-NEUVILLE | ZA | 10 |
| | | | 27 | MOUSSEAUX-NEUVILLE | ZA | 11 |
| | | | 27 | MOUSSEAUX-NEUVILLE | ZA | 9 |
| 2706076014 | ILOT 14 | 1,13 | 27 | MOUSSEAUX-NEUVILLE | ZD | 12 |
| | | | 27 | MOUSSEAUX-NEUVILLE | ZD | 13 |
| 2706076033 | ILOT 33 | 21,53 | 27 | MOUSSEAUX-NEUVILLE | ZB | 20 |
| | | | 27 | MOUSSEAUX-NEUVILLE | ZB | 28 |
| 2706076036 | ILOT 36 | 4,96 | 27 | MOUSSEAUX-NEUVILLE | ZI | 115 |
| 2706076037 | ILOT 37 | 30,38 | 27 | MOUSSEAUX-NEUVILLE | ZC | 41 |
| | | | 27 | MOUSSEAUX-NEUVILLE | ZC | 42 |
| | | | 27 | MOUSSEAUX-NEUVILLE | ZC | 43 |
| | | | 27 | MOUSSEAUX-NEUVILLE | ZD | 59 |
| 2706076038 | ILOT 38 | 14,25 | 27 | MOUSSEAUX-NEUVILLE | ZD | 14 |
| 2706076039 | ILOT 39 | 24,30 | 27 | MOUSSEAUX-NEUVILLE | ZC | 1 |
| | | | 27 | MOUSSEAUX-NEUVILLE | ZC | 2 |
| | | | 27 | MOUSSEAUX-NEUVILLE | ZC | 3 |
| | | | 27 | MOUSSEAUX-NEUVILLE | ZC | 4 |
| | | | 27 | MOUSSEAUX-NEUVILLE | ZC | 5 |
| | | | 27 | MOUSSEAUX-NEUVILLE | ZC | 6 |
| | | | 27 | MOUSSEAUX-NEUVILLE | ZC | 7 |
| | | | 27 | MOUSSEAUX-NEUVILLE | ZC | 8 |
| | | | 27 | MOUSSEAUX-NEUVILLE | ZC | 9 |
| 2706076041 | ILOT 41 | 10,22 | 27 | MOUSSEAUX-NEUVILLE | ZB | 18 |
| | | | 27 | MOUSSEAUX-NEUVILLE | ZB | 19 |
| | | | 27 | MOUSSEAUX-NEUVILLE | ZB | 20 |
| | | | 27 | MOUSSEAUX-NEUVILLE | ZB | 28 |
| 2706076042 | ILOT 42 | 9,30 | 27 | MOUSSEAUX-NEUVILLE | ZB | 19 |
| 2706076047 | ILOT 47 | 3,61 | 27 | MOUSSEAUX-NEUVILLE | ZB | 18 |
| | | | 27 | MOUSSEAUX-NEUVILLE | ZB | 19 |
| 2755271015 | ILOT 15 | 9,09 | 27 | MOUSSEAUX-NEUVILLE | ZC | 14 |
| | | | 27 | MOUSSEAUX-NEUVILLE | ZC | 15 |
| | | | 27 | MOUSSEAUX-NEUVILLE | ZC | 16 |
| | | | 27 | MOUSSEAUX-NEUVILLE | ZC | 22 |
| 2758986153 | ILOT 53 | 0,55 | 27 | MOUSSEAUX-NEUVILLE | ZE | 18 |
| 2758986159 | ILOT 59 | 4,13 | 27 | MOUSSEAUX-NEUVILLE | ZE | 12 |

RÉFÉRENCES CADASTRALES PAR COMMUNE**Département :** EURE**Périmètre :** METHAVALO 92 DIGESTAT 2025**Commune :** MOUSSEAUX-NEUVILLE

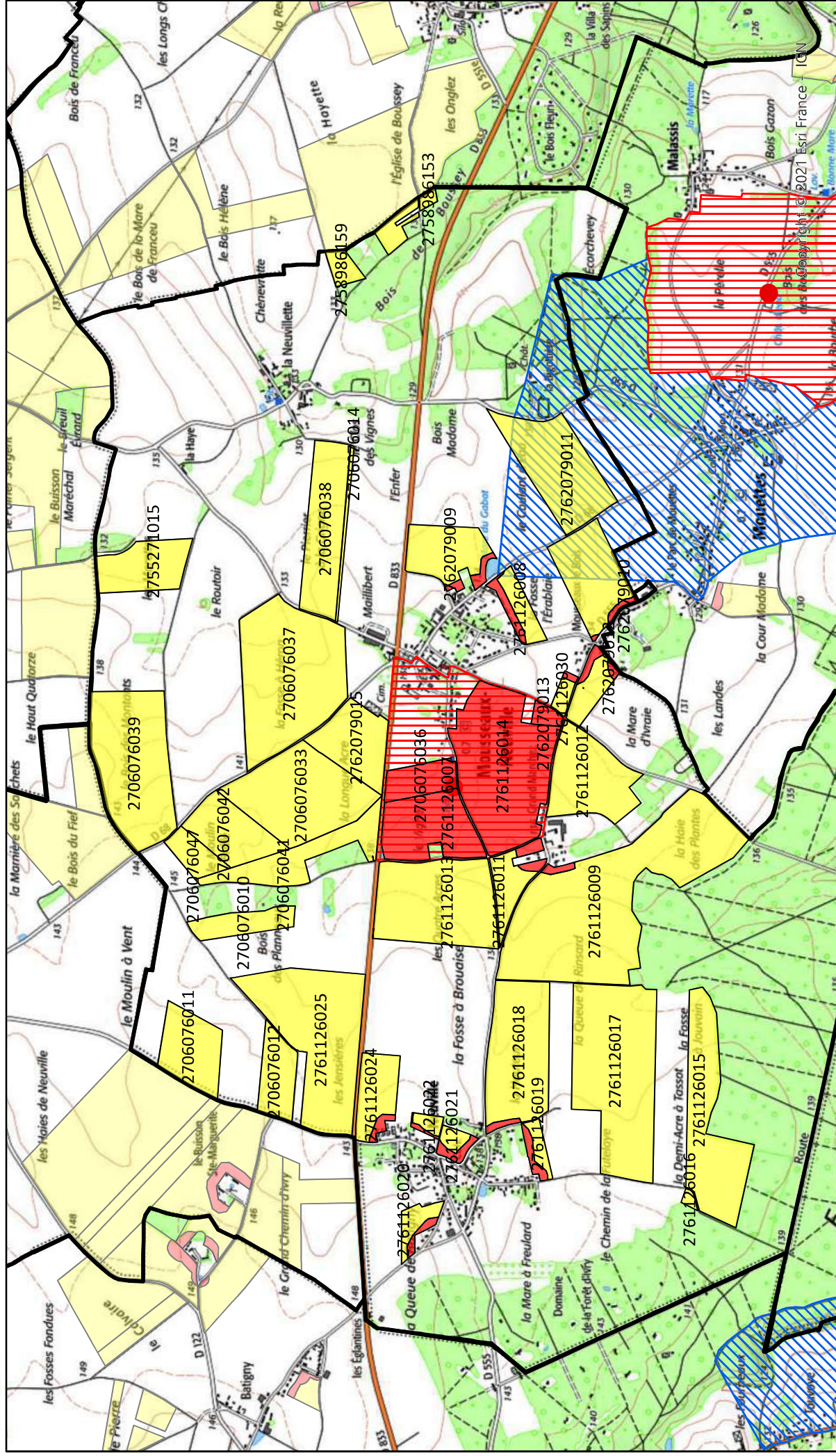
| Code Suivra | Parcelle | Surface totale (ha) | Références cadastrales | | | |
|-------------|----------|---------------------|------------------------|--------------------|---------|--------|
| | | | Dept. | Commune | Section | Numéro |
| 2758986159 | ILOT 59 | 4,13 | 27 | MOUSSEAUX-NEUVILLE | ZE | 13 |
| | | | 27 | MOUSSEAUX-NEUVILLE | ZE | 14 |
| | | | 27 | MOUSSEAUX-NEUVILLE | ZE | 15 |
| | | | 27 | MOUSSEAUX-NEUVILLE | ZE | 16 |
| | | | 27 | MOUSSEAUX-NEUVILLE | E | 221 |
| 2761126007 | ILOT 7 | 12,54 | 27 | MOUSSEAUX-NEUVILLE | ZI | 106 |
| | | | 27 | MOUSSEAUX-NEUVILLE | ZI | 108 |
| | | | 27 | MOUSSEAUX-NEUVILLE | ZI | 110 |
| | | | 27 | MOUSSEAUX-NEUVILLE | ZI | 119 |
| | | | 27 | MOUSSEAUX-NEUVILLE | ZI | 17 |
| | | | 27 | MOUSSEAUX-NEUVILLE | ZI | 18 |
| 2761126008 | ILOT 8 | 4,36 | 27 | MOUSSEAUX-NEUVILLE | ZH | 21 |
| 2761126009 | ILOT 9 | 49,02 | 27 | MOUSSEAUX-NEUVILLE | ZI | 1 |
| | | | 27 | MOUSSEAUX-NEUVILLE | ZI | 2 |
| | | | 27 | MOUSSEAUX-NEUVILLE | ZI | 3 |
| | | | 27 | MOUSSEAUX-NEUVILLE | ZL | 48 |
| | | | 27 | MOUSSEAUX-NEUVILLE | ZL | 49 |
| 2761126011 | ILOT 11 | 5,44 | 27 | MOUSSEAUX-NEUVILLE | ZK | 19 |
| | | | 27 | MOUSSEAUX-NEUVILLE | ZK | 21 |
| 2761126012 | ILOT 12 | 13,79 | 27 | MOUSSEAUX-NEUVILLE | ZI | 14 |
| | | | 27 | MOUSSEAUX-NEUVILLE | ZI | 15 |
| 2761126013 | ILOT 13 | 22,23 | 27 | MOUSSEAUX-NEUVILLE | ZK | 73 |
| | | | 27 | MOUSSEAUX-NEUVILLE | ZK | 75 |
| 2761126014 | ILOT 14 | 28,63 | 27 | MOUSSEAUX-NEUVILLE | ZI | 16 |
| | | | 27 | MOUSSEAUX-NEUVILLE | ZI | 24 |
| | | | 27 | MOUSSEAUX-NEUVILLE | ZI | 93 |
| | | | 27 | MOUSSEAUX-NEUVILLE | ZI | 95 |
| 2761126015 | ILOT 15 | 19,40 | 27 | MOUSSEAUX-NEUVILLE | ZL | 8 |
| | | | 27 | MOUSSEAUX-NEUVILLE | ZL | 9 |
| 2761126016 | ILOT 16 | 0,44 | 27 | MOUSSEAUX-NEUVILLE | ZL | 21 |
| 2761126017 | ILOT 17 | 31,62 | 27 | MOUSSEAUX-NEUVILLE | ZL | 5 |
| | | | 27 | MOUSSEAUX-NEUVILLE | ZL | 7 |
| 2761126018 | ILOT 18 | 19,30 | 27 | MOUSSEAUX-NEUVILLE | ZL | 1 |
| | | | 27 | MOUSSEAUX-NEUVILLE | ZL | 2 |
| 2761126019 | ILOT 19 | 2,50 | 27 | MOUSSEAUX-NEUVILLE | ZL | 55 |
| 2761126020 | ILOT 20 | 2,90 | 27 | MOUSSEAUX-NEUVILLE | ZM | 12 |
| 2761126021 | ILOT 21 | 2,14 | 27 | MOUSSEAUX-NEUVILLE | ZK | 6 |







RÉFÉRENCES CADASTRALES PAR COMMUNE**Département** : EURE**Périmètre** : METHAVALO 92 DIGESTAT 2025**Commune** : MOUSSEAUX-NEUVILLE

| Code Suivra | Parcelle | Surface totale (ha) | Références cadastrales | | | |
|----------------------------|----------|---------------------|------------------------|--------------------|---------|--------|
| | | | Dept. | Commune | Section | Numéro |
| 2761126022 | ILOT 22 | 1,28 | 27 | MOUSSEAUX-NEUVILLE | ZK | 4 |
| 2761126024 | ILOT 24 | 7,03 | 27 | MOUSSEAUX-NEUVILLE | ZK | 63 |
| | | | 27 | MOUSSEAUX-NEUVILLE | ZK | 78 |
| 2761126025 | ILOT 25 | 27,72 | 27 | MOUSSEAUX-NEUVILLE | ZA | 12 |
| | | | 27 | MOUSSEAUX-NEUVILLE | ZA | 13 |
| | | | 27 | MOUSSEAUX-NEUVILLE | ZA | 16 |
| | | | 27 | MOUSSEAUX-NEUVILLE | ZA | 53 |
| | | | 27 | MOUSSEAUX-NEUVILLE | ZA | 58 |
| | | | 27 | MOUSSEAUX-NEUVILLE | ZA | 59 |
| 2761126030 | ILOT 30 | 1,36 | 27 | MOUSSEAUX-NEUVILLE | ZI | 85 |
| 2762079009 | ILOT 9 | 9,69 | 27 | MOUSSEAUX-NEUVILLE | D | 488 |
| | | | 27 | MOUSSEAUX-NEUVILLE | ZH | 70 |
| | | | 27 | MOUSSEAUX-NEUVILLE | D | 91 |
| | | | 27 | MOUSSEAUX-NEUVILLE | D | 94 |
| 2762079010 | ILOT 10 | 12,32 | 27 | MOUSSEAUX-NEUVILLE | ZH | 16 |
| | | | 27 | MOUSSEAUX-NEUVILLE | ZH | 17 |
| 2762079011 | ILOT 11 | 16,74 | 27 | MOUSSEAUX-NEUVILLE | ZH | 10 |
| | | | 27 | MOUSSEAUX-NEUVILLE | ZH | 11 |
| | | | 27 | MOUSSEAUX-NEUVILLE | ZH | 12 |
| | | | 27 | MOUSSEAUX-NEUVILLE | ZH | 13 |
| | | | 27 | MOUSSEAUX-NEUVILLE | ZH | 9 |
| 2762079012 | ILOT 12 | 4,49 | 27 | MOUSSEAUX-NEUVILLE | ZI | 34 |
| | | | 27 | MOUSSEAUX-NEUVILLE | ZI | 35 |
| 2762079013 | ILOT 13 | 1,23 | 27 | MOUSSEAUX-NEUVILLE | ZI | 25 |
| 2762079015 | ILOT 15 | 9,92 | 27 | MOUSSEAUX-NEUVILLE | ZB | 25 |
| TOTAL DE LA COMMUNE | | 460,26 | | | | |

Carte d'aptitude à l'épandage Localisation des contraintes environnementales

MOUSSEAUX-NEUVILLE



-  Commune
-  Aptitude 0
-  Périmètre rapproché
-  Périmètre immédiat
-  Captage
-  Aptitude 1
-  Périmètre éloigné

Echelle 1:25 000



Étude préalable à l'épandage
des digestats de METHAVALO 92

COMMUNE :

NEUILLY

FICHE PARCELLAIRE PAR COMMUNE

Département : EURE

Commune : NEUILLY

Périmètre : METHAVALO 92 DIGESTAT 2025

| Parcelle | | | | Aptitude à l'épandage | | |
|--------------|--------------------|--------------|--------------------------|-----------------------|---------------|---------------|
| Code Suivra | Nom de la parcelle | Surface (ha) | Entrée dans le périmètre | Classe 0 (ha) | Classe 1 (ha) | Classe 2 (ha) |
| 2755271022 | ILOT 22 | 1,20 | 20/07/2022 | | 1,20 | |
| 2758617010 | ILOT 10 | 1,83 | 20/07/2022 | | 1,83 | |
| TOTAL | | | | 3,03 | 0,00 | 3,03 |
| | | | | | 0,00 | 0,00 |

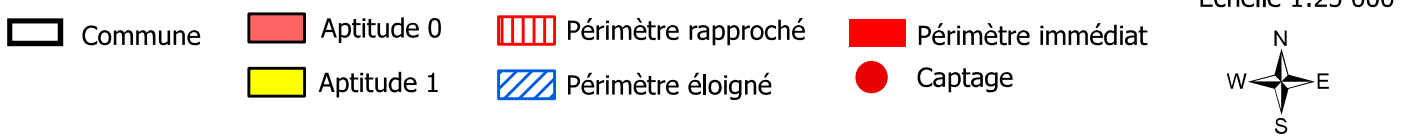
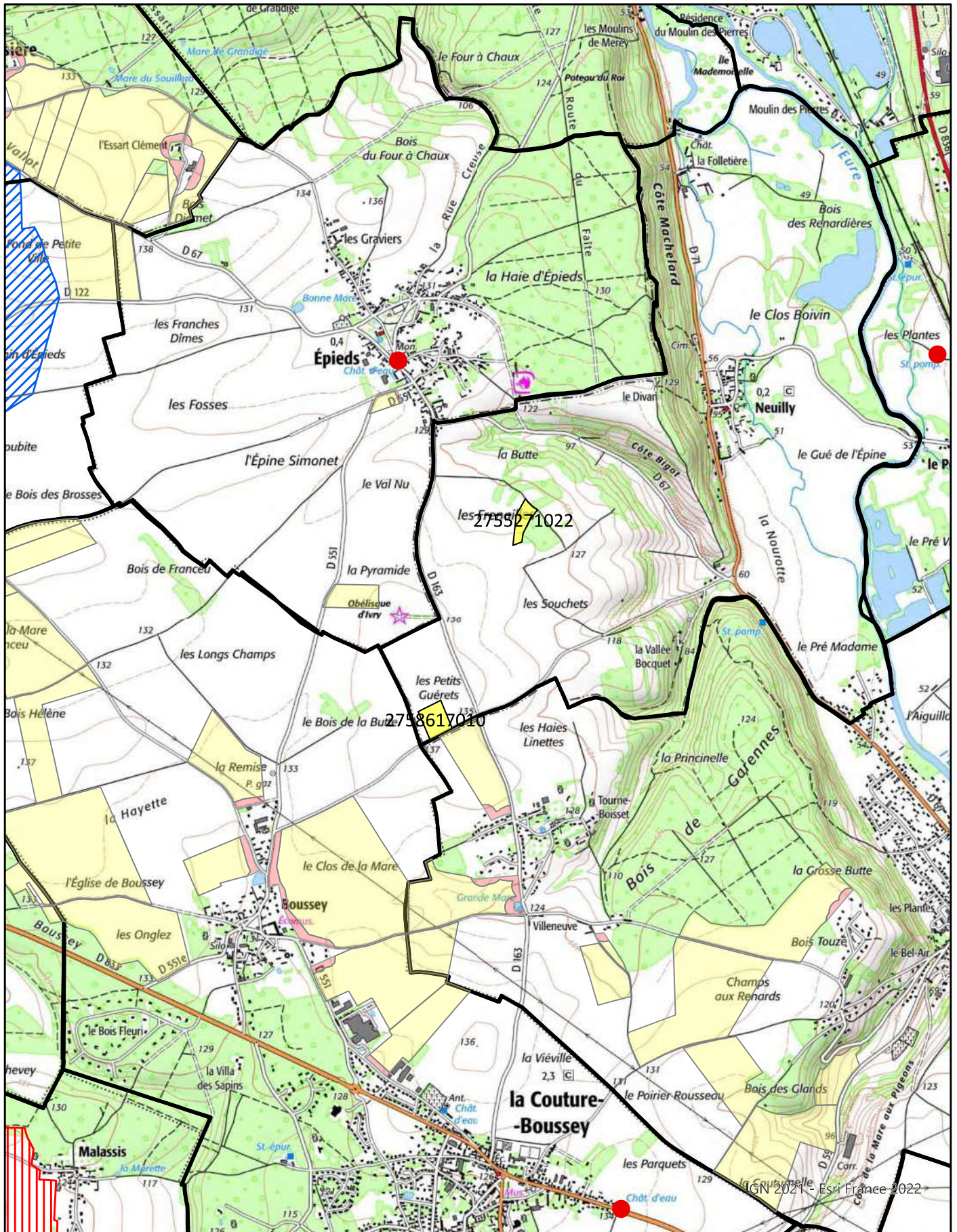
RÉFÉRENCES CADASTRALES PAR COMMUNE

Département : EURE

Périmètre : METHAVALO 92 DIGESTAT 2025

Commune : NEUILLY

| Code Suivra | Parcelle | Surface totale (ha) | Références cadastrales | | | |
|---------------------|----------|---------------------|------------------------|---------|---------|--------|
| | | | Dept. | Commune | Section | Numéro |
| 2755271022 | ILOT 22 | 1,20 | 27 | NEUILLY | E | 169 |
| | | | 27 | NEUILLY | ZC | 60 |
| | | | 27 | NEUILLY | ZC | 61 |
| 2758617010 | ILOT 10 | 1,83 | 27 | NEUILLY | ZC | 74 |
| | | | 27 | NEUILLY | ZC | 75 |
| TOTAL DE LA COMMUNE | | 3,03 | | | | |



Étude préalable à l'épandage
des digestats de METHAVALO 92

COMMUNE :
PACY-SUR-EURE

FICHE PARCELLAIRE PAR COMMUNE

Département : EURE

Commune : PACY-SUR-EURE

Périmètre : METHAVALO 92 DIGESTAT 2025

| Parcelle | | Aptitude à l'épandage | | | | |
|--------------|--------------------|-----------------------|--------------------------|---------------|---------------|---------------|
| Code Suivra | Nom de la parcelle | Surface (ha) | Entrée dans le périmètre | Classe 0 (ha) | Classe 1 (ha) | Classe 2 (ha) |
| 2760521022 | ILLOT 22 | 5,79 | 20/07/2022 | | 5,79 | |
| TOTAL | | 5,79 | | 0,00 | 5,79 | 0,00 |

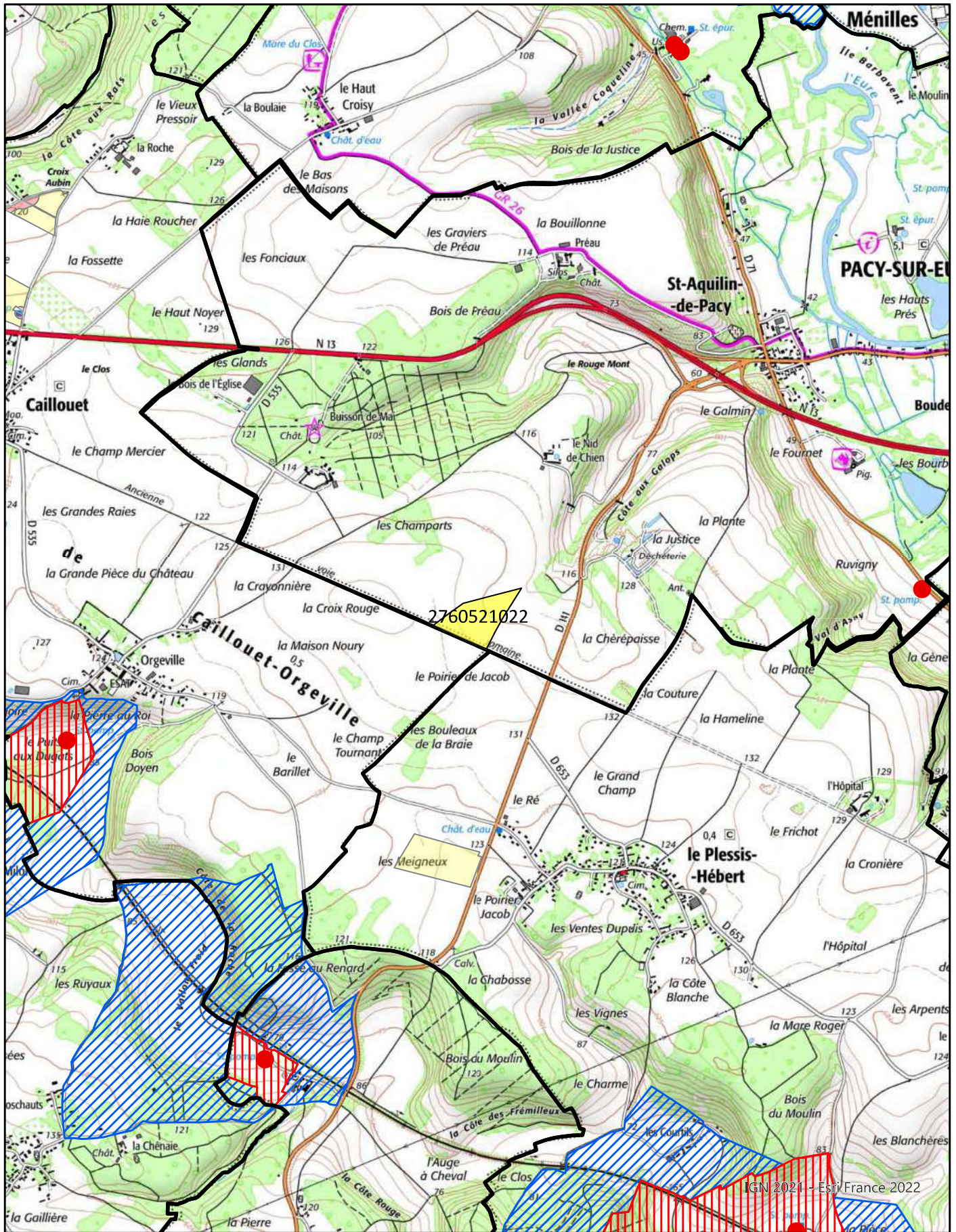
RÉFÉRENCES CADASTRALES PAR COMMUNE

Département : EURE

Périmètre : METHAVALO 92 DIGESTAT 2025

Commune : PACY-SUR-EURE

| Code Suivra | Parcelle | Surface totale (ha) | Références cadastrales | | | |
|---------------------|----------|---------------------|------------------------|---------------|---------|--------|
| | | | Dept. | Commune | Section | Numéro |
| 2760521022 | ILOT 22 | 5,79 | 27 | PACY-SUR-EURE | ZA | 3 |
| TOTAL DE LA COMMUNE | | 5,79 | | | | |



Echelle 1:25 000

- | | | | |
|------------|-------------------|---------------------|--------------------|
| Commune | Aptitude 0 | Périmètre rapproché | Périmètre immédiat |
| Aptitude 1 | Périmètre éloigné | Captage | |



Étude préalable à l'épandage
des digestats de METHAVALO 92

COMMUNE :

PREY

FICHE PARCELLAIRE PAR COMMUNE

Département : EURE

Commune : PREY

Périmètre : METHAVALO 92 DIGESTAT 2025

| Parcelle | | Aptitude à l'épandage | | | | |
|--------------|--------------------|-----------------------|--------------------------|---------------|---------------|---------------|
| Code Suivra | Nom de la parcelle | Surface (ha) | Entrée dans le périmètre | Classe 0 (ha) | Classe 1 (ha) | Classe 2 (ha) |
| 2761126039 | LOT 39 | 13,55 | 20/07/2022 | | 13,55 | |
| TOTAL | | 13,55 | | 0,00 | 13,55 | 0,00 |

RÉFÉRENCES CADASTRALES PAR COMMUNE

Département : EURE

Périmètre : METHAVALO 92 DIGESTAT 2025

Commune : PREY

| Code Suivra | Parcelle | Surface totale (ha) | Références cadastrales | | | |
|---------------------|----------|---------------------|------------------------|---------|---------|--------|
| | | | Dept. | Commune | Section | Numéro |
| 2761126039 | ILOT 39 | 13,55 | 27 | PREY | XC | 3 |
| TOTAL DE LA COMMUNE | | 13,55 | | | | |

Étude préalable à l'épandage
des digestats de METHAVALO 92

COMMUNE :
SAINT-ANDRÉ-DE-L'EURE

FICHE PARCELLAIRE PAR COMMUNE

Département : EURE

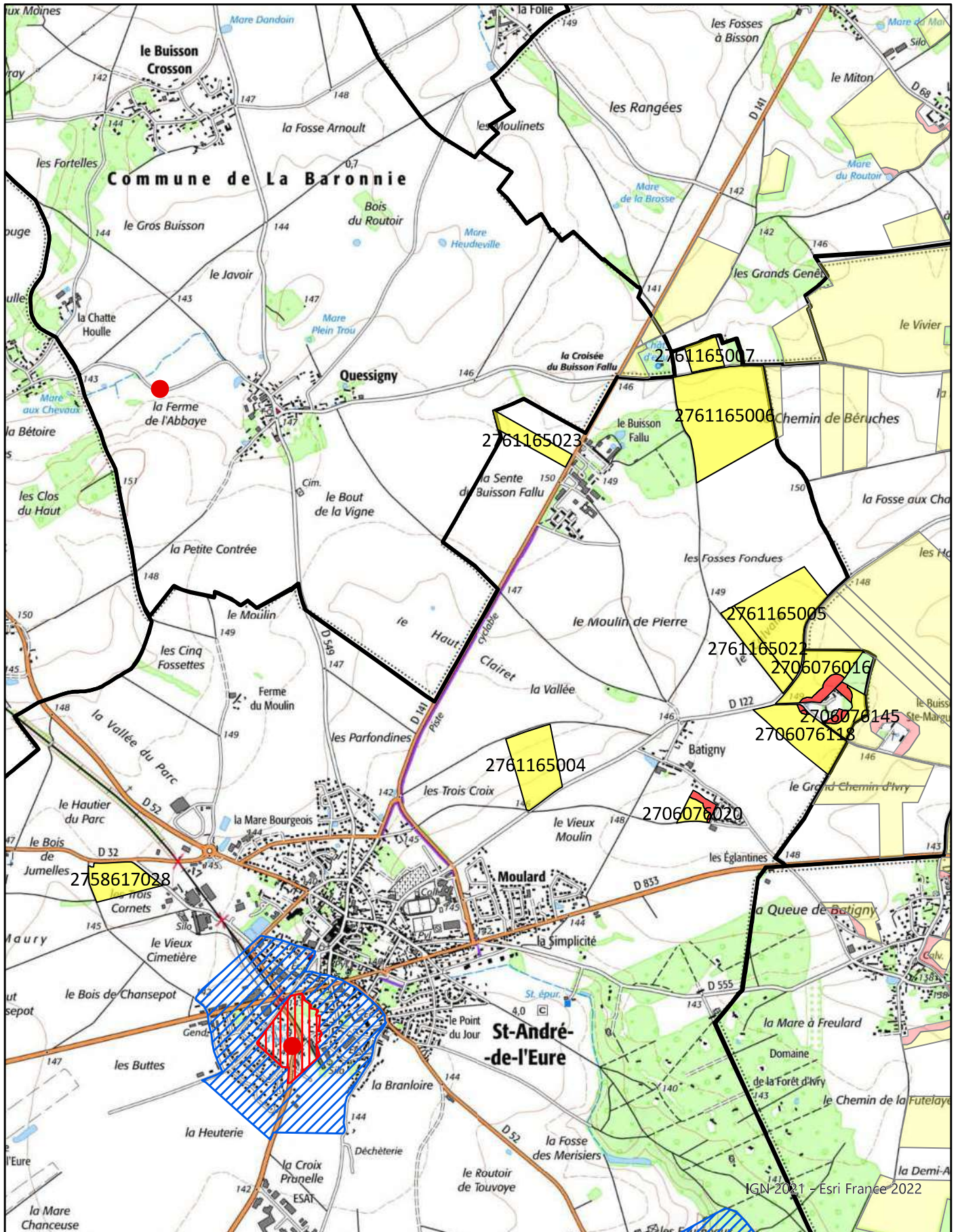
Commune : SAINT-ANDRÉ-DE-L'EURE

Périmètre : METHAVALO 92 DIGESTAT 2025

| Parcelle | | | | Aptitude à l'épandage | | |
|--------------|--------------------|--------------|--------------------------|-----------------------|---------------|---------------|
| Code Suivra | Nom de la parcelle | Surface (ha) | Entrée dans le périmètre | Classe 0 (ha) | Classe 1 (ha) | Classe 2 (ha) |
| 2706076016 | ILOT 16 | 6,11 | 20/07/2022 | 1,05 | 5,06 | |
| 2706076020 | ILOT 20 | 1,80 | 20/07/2022 | 0,59 | 1,21 | |
| 2706076118 | ILOT 18 | 6,93 | 20/07/2022 | 0,14 | 6,79 | |
| 2706076145 | ILOT 45 | 2,60 | 20/07/2022 | 0,79 | 1,81 | |
| 2758617028 | ILOT 28 | 4,63 | 20/07/2022 | | 4,63 | |
| 2761165004 | ILOT 4 | 7,21 | 20/07/2022 | | 7,21 | |
| 2761165005 | ILOT 5 | 11,83 | 20/07/2022 | | 11,83 | |
| 2761165006 | ILOT 6 | 19,51 | 20/07/2022 | | 19,51 | |
| 2761165007 | ILOT 7 | 2,24 | 20/07/2022 | | 2,24 | |
| 2761165022 | ILOT 22 | 3,61 | 20/07/2022 | | 3,61 | |
| 2761165023 | ILOT 23 | 2,89 | 20/07/2022 | | 2,89 | |
| TOTAL | | 69,36 | | 2,57 | 66,79 | 0,00 |

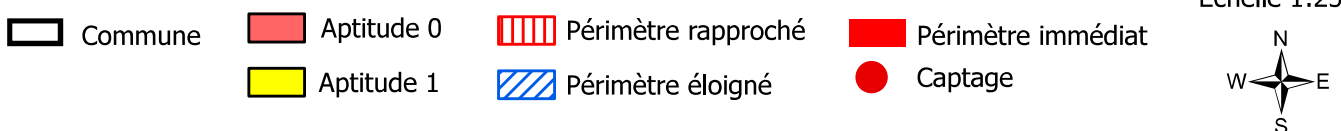
RÉFÉRENCES CADASTRALES PAR COMMUNE**Département :** EURE**Périmètre :** METHAVALO 92 DIGESTAT 2025**Commune :** SAINT-ANDRÉ-DE-L'EURE

| Code Suivra | Parcelle | Surface totale (ha) | Références cadastrales | | | |
|----------------------------|----------|---------------------|------------------------|-----------------------|---------|--------|
| | | | Dept. | Commune | Section | Numéro |
| 2706076016 | ILOT 16 | 6,11 | 27 | SAINT-ANDRÉ-DE-L'EURE | ZA | 47 |
| | | | 27 | SAINT-ANDRÉ-DE-L'EURE | ZA | 48 |
| | | | 27 | SAINT-ANDRÉ-DE-L'EURE | ZA | 67 |
| | | | 27 | SAINT-ANDRÉ-DE-L'EURE | ZA | 68 |
| | | | 27 | SAINT-ANDRÉ-DE-L'EURE | ZA | 73 |
| | | | 27 | SAINT-ANDRÉ-DE-L'EURE | ZA | 74 |
| 2706076020 | ILOT 20 | 1,80 | 27 | SAINT-ANDRÉ-DE-L'EURE | ZC | 300 |
| 2706076118 | ILOT 18 | 6,93 | 27 | SAINT-ANDRÉ-DE-L'EURE | ZC | 11 |
| | | | 27 | SAINT-ANDRÉ-DE-L'EURE | ZC | 12 |
| | | | 27 | SAINT-ANDRÉ-DE-L'EURE | ZC | 13 |
| | | | 27 | SAINT-ANDRÉ-DE-L'EURE | ZC | 14 |
| 2706076145 | ILOT 45 | 2,60 | 27 | SAINT-ANDRÉ-DE-L'EURE | ZA | 63 |
| | | | 27 | SAINT-ANDRÉ-DE-L'EURE | ZA | 70 |
| | | | 27 | SAINT-ANDRÉ-DE-L'EURE | ZA | 76 |
| 2758617028 | ILOT 28 | 4,63 | 27 | SAINT-ANDRÉ-DE-L'EURE | ZN | 126 |
| 2761165004 | ILOT 4 | 7,21 | 27 | SAINT-ANDRÉ-DE-L'EURE | ZB | 22 |
| | | | 27 | SAINT-ANDRÉ-DE-L'EURE | ZB | 23 |
| | | | 27 | SAINT-ANDRÉ-DE-L'EURE | ZB | 34 |
| 2761165005 | ILOT 5 | 11,83 | 27 | SAINT-ANDRÉ-DE-L'EURE | ZA | 11 |
| | | | 27 | SAINT-ANDRÉ-DE-L'EURE | ZA | 12 |
| 2761165006 | ILOT 6 | 19,51 | 27 | SAINT-ANDRÉ-DE-L'EURE | ZA | 5 |
| | | | 27 | SAINT-ANDRÉ-DE-L'EURE | ZA | 6 |
| | | | 27 | SAINT-ANDRÉ-DE-L'EURE | ZA | 7 |
| | | | 27 | SAINT-ANDRÉ-DE-L'EURE | ZA | 8 |
| | | | 27 | SAINT-ANDRÉ-DE-L'EURE | ZA | 9 |
| 2761165007 | ILOT 7 | 2,24 | 27 | SAINT-ANDRÉ-DE-L'EURE | ZA | 2 |
| | | | 27 | SAINT-ANDRÉ-DE-L'EURE | ZA | 3 |
| | | | 27 | SAINT-ANDRÉ-DE-L'EURE | ZA | 33 |
| | | | 27 | SAINT-ANDRÉ-DE-L'EURE | ZA | 4 |
| 2761165022 | ILOT 22 | 3,61 | 27 | SAINT-ANDRÉ-DE-L'EURE | ZA | 12 |
| 2761165023 | ILOT 23 | 2,89 | 27 | SAINT-ANDRÉ-DE-L'EURE | AR | 46 |
| TOTAL DE LA COMMUNE | | 69,36 | | | | |



IGN 2021 - Esri France 2022

Echelle 1:25 000



Étude préalable à l'épandage
des digestats de METHAVALO 92

COMMUNE :
SAINT-GERMAIN-DE-FRESNEY

FICHE PARCELLAIRE PAR COMMUNE

Département : EURE

Commune : SAINT-GERMAIN-DE-FRESNEY

Périmètre : METHAVALO 92 DIGESTAT 2025

| Parcelle | | | | Aptitude à l'épandage | | |
|--------------|--------------------|--------------|--------------------------|-----------------------|---------------|---------------|
| Code Suivra | Nom de la parcelle | Surface (ha) | Entrée dans le périmètre | Classe 0 (ha) | Classe 1 (ha) | Classe 2 (ha) |
| 2758617019 | ILOT 19 | 14,23 | 20/07/2022 | | 14,23 | |
| 2758617020 | ILOT 20 | 7,32 | 20/07/2022 | | 7,32 | |
| 2758617021 | ILOT 21 | 5,29 | 20/07/2022 | | 5,29 | |
| 2758617022 | ILOT 22 | 9,86 | 20/07/2022 | | 9,86 | |
| 2758617023 | ILOT 23 | 3,67 | 20/07/2022 | | 3,67 | |
| 2758617024 | ILOT 24 | 1,34 | 20/07/2022 | | 1,34 | |
| 2758617025 | ILOT 25 | 1,74 | 20/07/2022 | | 1,74 | |
| 2758617026 | ILOT 26 | 0,76 | 20/07/2022 | | 0,76 | |
| 2758617045 | ILOT 45 | 9,19 | 20/07/2022 | | 9,19 | |
| 2758617046 | ILOT 46 | 3,88 | 20/07/2022 | | 3,88 | |
| 2758617129 | ILOT 29 | 1,98 | 20/07/2022 | | 1,98 | |
| TOTAL | | 59,26 | | 0,00 | 59,26 | 0,00 |

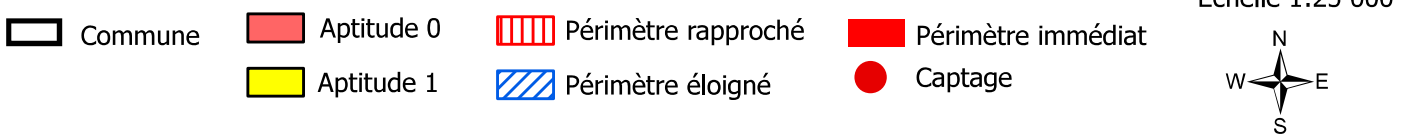
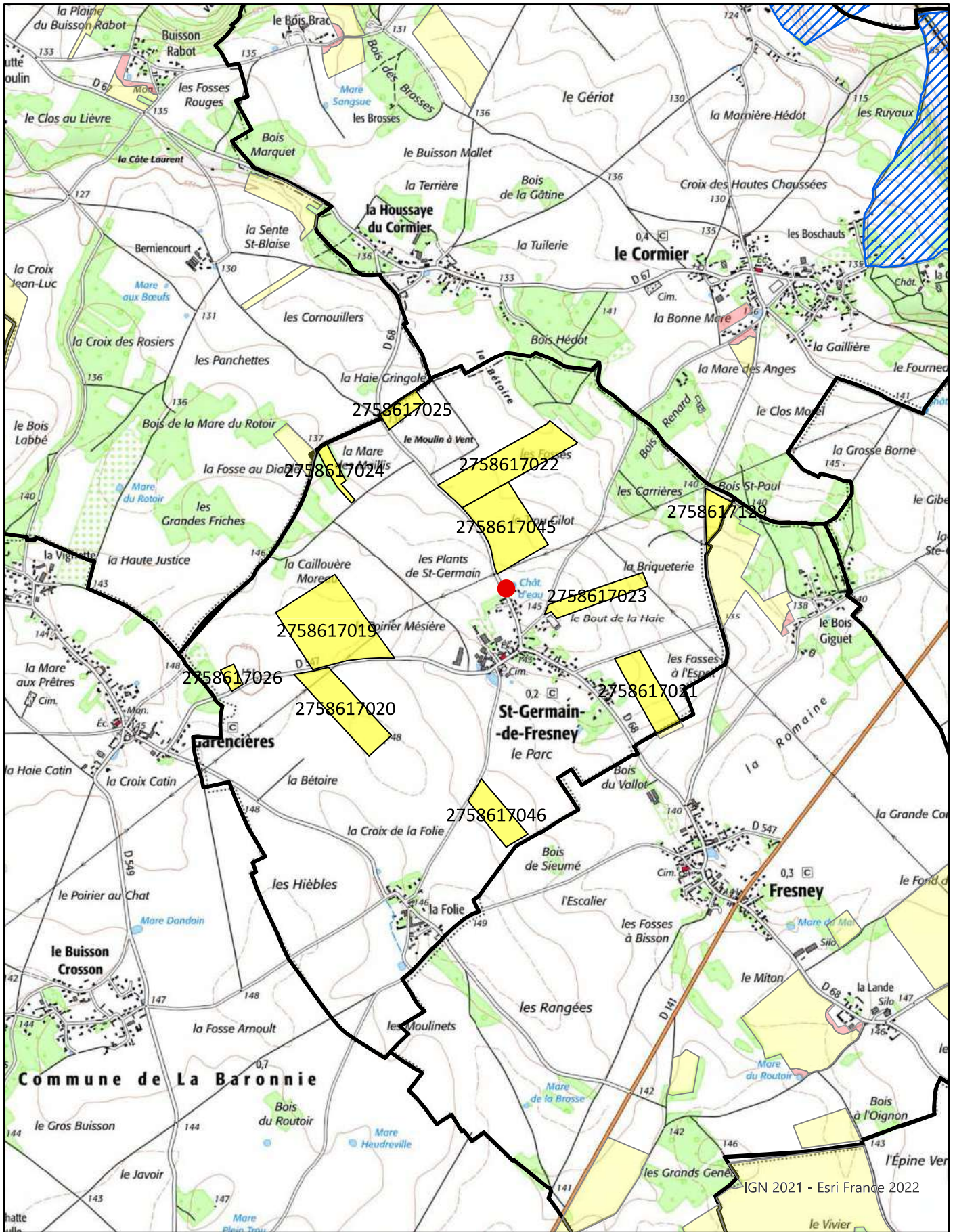
RÉFÉRENCES CADASTRALES PAR COMMUNE

Département : EURE

Périmètre : METHAVALO 92 DIGESTAT 2025

Commune : SAINT-GERMAIN-DE-FRESNEY

| Code Suivra | Parcelle | Surface totale (ha) | Références cadastrales | | | |
|----------------------------|----------|---------------------|------------------------|--------------------------|---------|--------|
| | | | Dept. | Commune | Section | Numéro |
| 2758617019 | ILOT 19 | 14,23 | 27 | SAINT-GERMAIN-DE-FRESNEY | A | 90 |
| | | | 27 | SAINT-GERMAIN-DE-FRESNEY | A | 92 |
| | | | 27 | SAINT-GERMAIN-DE-FRESNEY | A | 93 |
| 2758617020 | ILOT 20 | 7,32 | 27 | SAINT-GERMAIN-DE-FRESNEY | I | 47 |
| | | | 27 | SAINT-GERMAIN-DE-FRESNEY | I | 48 |
| | | | 27 | SAINT-GERMAIN-DE-FRESNEY | I | 57 |
| | | | 27 | SAINT-GERMAIN-DE-FRESNEY | I | 58 |
| 2758617021 | ILOT 21 | 5,29 | 27 | SAINT-GERMAIN-DE-FRESNEY | C | 44 |
| 2758617022 | ILOT 22 | 9,86 | 27 | SAINT-GERMAIN-DE-FRESNEY | B | 12 |
| 2758617023 | ILOT 23 | 3,67 | 27 | SAINT-GERMAIN-DE-FRESNEY | C | 60 |
| 2758617024 | ILOT 24 | 1,34 | 27 | SAINT-GERMAIN-DE-FRESNEY | A | 47 |
| | | | 27 | SAINT-GERMAIN-DE-FRESNEY | A | 48 |
| 2758617025 | ILOT 25 | 1,74 | 27 | SAINT-GERMAIN-DE-FRESNEY | B | 17 |
| 2758617026 | ILOT 26 | 0,76 | 27 | SAINT-GERMAIN-DE-FRESNEY | A | 100 |
| | | | 27 | SAINT-GERMAIN-DE-FRESNEY | A | 109 |
| | | | 27 | SAINT-GERMAIN-DE-FRESNEY | A | 110 |
| | | | 27 | SAINT-GERMAIN-DE-FRESNEY | A | 99 |
| 2758617045 | ILOT 45 | 9,19 | 27 | SAINT-GERMAIN-DE-FRESNEY | B | 11 |
| 2758617046 | ILOT 46 | 3,88 | 27 | SAINT-GERMAIN-DE-FRESNEY | E | 45 |
| 2758617129 | ILOT 29 | 1,98 | 27 | SAINT-GERMAIN-DE-FRESNEY | C | 10 |
| | | | 27 | SAINT-GERMAIN-DE-FRESNEY | C | 13 |
| | | | 27 | SAINT-GERMAIN-DE-FRESNEY | C | 14 |
| | | | 27 | SAINT-GERMAIN-DE-FRESNEY | C | 24 |
| | | | 27 | SAINT-GERMAIN-DE-FRESNEY | C | 25 |
| | | | 27 | SAINT-GERMAIN-DE-FRESNEY | C | 27 |
| | | | 27 | SAINT-GERMAIN-DE-FRESNEY | C | 29 |
| TOTAL DE LA COMMUNE | | 59,26 | | | | |



Echelle 1:25 000



Étude préalable à l'épandage
des digestats de METHAVALO 92

COMMUNE :
SAINT-LAURENT-DES-BOIS

FICHE PARCELLAIRE PAR COMMUNE

Département : EURE

Commune : SAINT-LAURENT-DES-BOIS

Périmètre : METHAVALO 92 DIGESTAT 2025

| Code Suivra | | Parcelle | | | Aptitude à l'épandage | | |
|--------------|---------|--------------------|--------------|--------------------------|-----------------------|---------------|---------------|
| | | Nom de la parcelle | Surface (ha) | Entrée dans le périmètre | Classe 0 (ha) | Classe 1 (ha) | Classe 2 (ha) |
| 2759809121 | ILOT 21 | | 9,07 | 20/07/2022 | 0,73 | 8,34 | |
| TOTAL | | | 9,07 | | 0,73 | 8,34 | 0,00 |

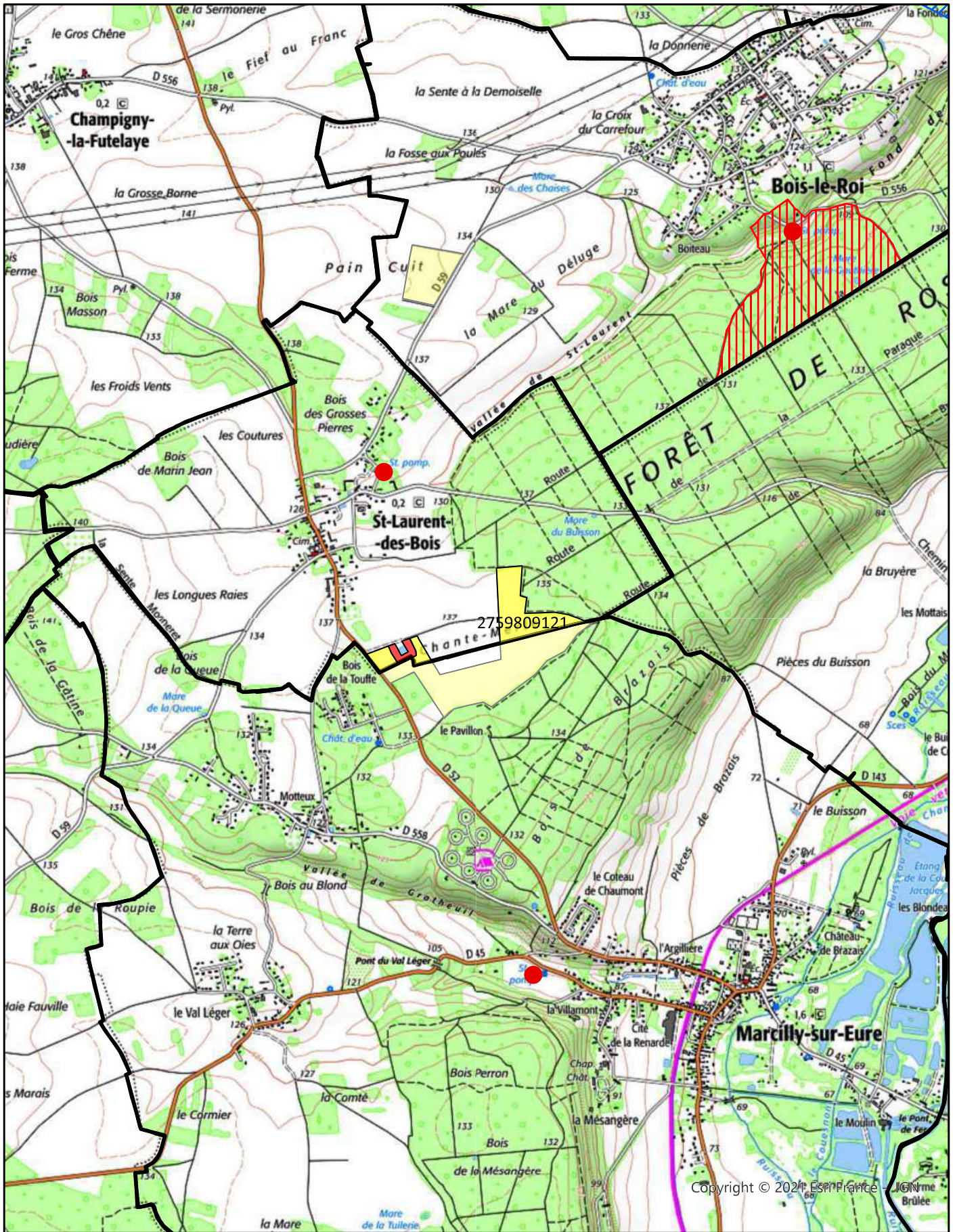
RÉFÉRENCES CADASTRALES PAR COMMUNE

Département : EURE

Périmètre : METHAVALO 92 DIGESTAT 2025

Commune : SAINT-LAURENT-DES-BOIS

| Code Suivra | Parcelle | Surface totale (ha) | Références cadastrales | | | |
|---------------------|----------|---------------------|------------------------|------------------------|---------|--------|
| | | | Dept. | Commune | Section | Numéro |
| 2759809121 | ILOT 21 | 9,07 | 27 | SAINT-LAURENT-DES-BOIS | ZA | 15 |
| | | | 27 | SAINT-LAURENT-DES-BOIS | ZA | 19 |
| | | | 27 | SAINT-LAURENT-DES-BOIS | ZA | 33 |
| | | | 27 | SAINT-LAURENT-DES-BOIS | ZA | 35 |
| | | | 27 | SAINT-LAURENT-DES-BOIS | ZA | 37 |
| TOTAL DE LA COMMUNE | | 9,07 | | | | |



Copyright © 2021 Esri France - IGN/Me Brûlée

Echelle 1:25 000

- Commune
- Aptitude 0
- Périmètre rapproché
- Aptitude 1
- Périmètre éloigné
- Captage



Étude préalable à l'épandage
des digestats de METHAVALO 92

COMMUNE :
SAINT-LUC

FICHE PARCELLAIRE PAR COMMUNE

Département : EURE

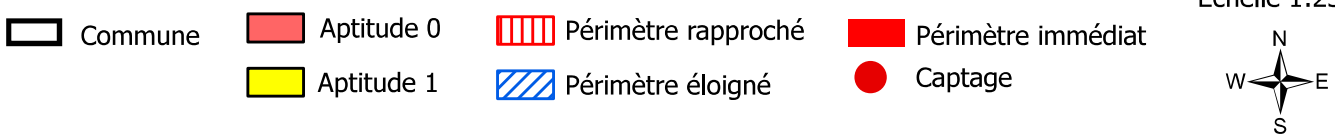
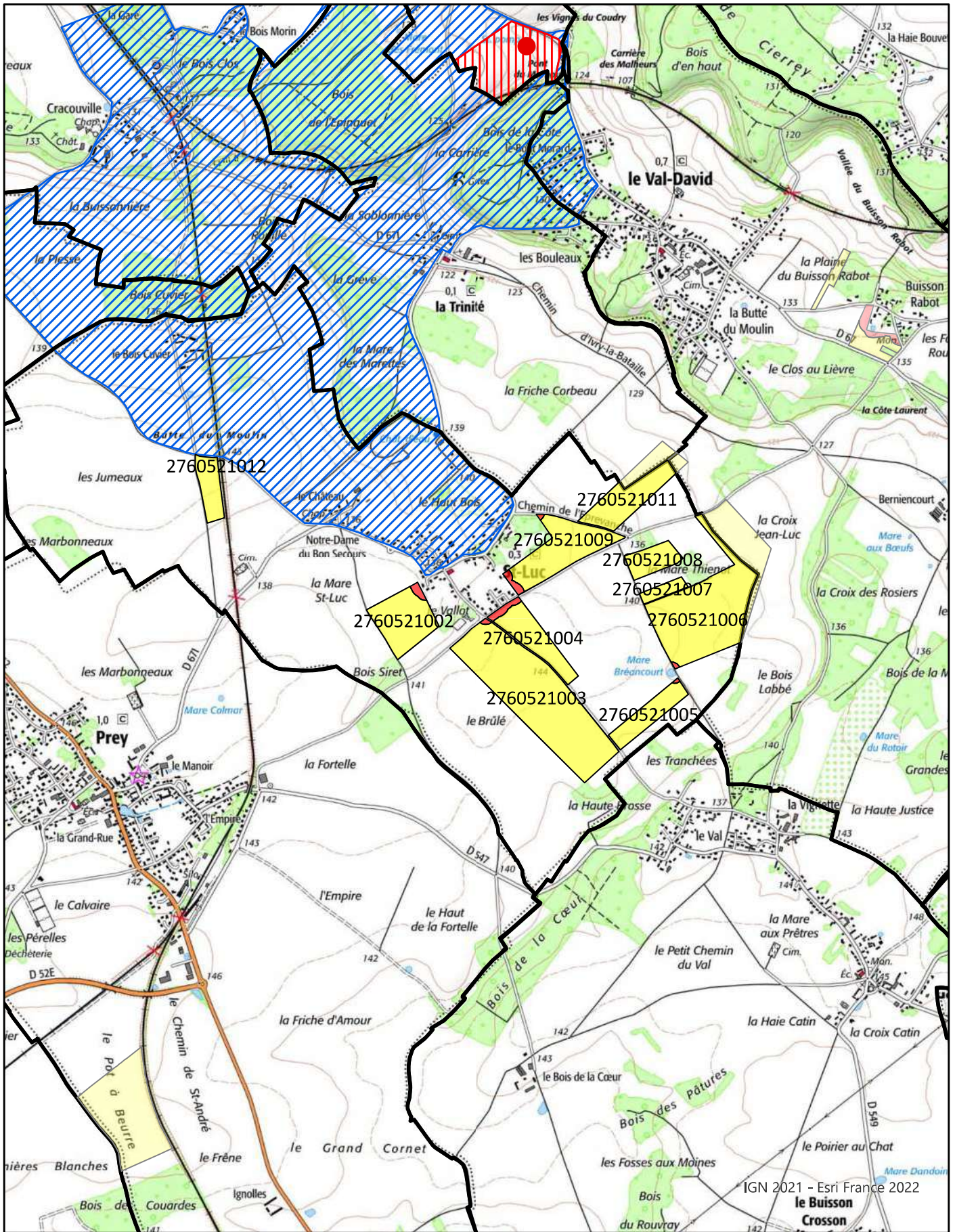
Commune : SAINT-LUC

Périmètre : METHAVALO 92 DIGESTAT 2025

| Parcelle | | | | Aptitude à l'épandage | | |
|--------------|--------------------|--------------|--------------------------|-----------------------|---------------|---------------|
| Code Suivra | Nom de la parcelle | Surface (ha) | Entrée dans le périmètre | Classe 0 (ha) | Classe 1 (ha) | Classe 2 (ha) |
| 2760521002 | ILOT 2 | 7,10 | 20/07/2022 | 0,32 | 6,78 | |
| 2760521003 | ILOT 3 | 23,81 | 20/07/2022 | 0,10 | 23,71 | |
| 2760521004 | ILOT 4 | 5,62 | 20/07/2022 | 0,54 | 5,08 | |
| 2760521005 | ILOT 5 | 4,06 | 20/07/2022 | 0,05 | 4,01 | |
| 2760521006 | ILOT 6 | 17,35 | 20/07/2022 | 0,07 | 17,28 | |
| 2760521007 | ILOT 7 | 1,29 | 20/07/2022 | | 1,29 | |
| 2760521008 | ILOT 8 | 2,98 | 20/07/2022 | | 2,98 | |
| 2760521009 | ILOT 9 | 9,17 | 20/07/2022 | 0,49 | 8,68 | |
| 2760521011 | ILOT 11 | 5,90 | 20/07/2022 | | 5,90 | |
| 2760521012 | ILOT 12 | 3,11 | 20/07/2022 | | 3,11 | |
| TOTAL | | 80,39 | | 1,57 | 78,82 | 0,00 |

RÉFÉRENCES CADASTRALES PAR COMMUNE**Département :** EURE**Périmètre :** METHAVALO 92 DIGESTAT 2025**Commune :** SAINT-LUC

| Code Suivra | Parcelle | Surface totale (ha) | Références cadastrales | | | |
|----------------------------|----------|---------------------|------------------------|-----------|---------|--------|
| | | | Dept. | Commune | Section | Numéro |
| 2760521002 | ILOT 2 | 7,10 | 27 | SAINT-LUC | ZD | 16 |
| | | | 27 | SAINT-LUC | ZD | 17 |
| 2760521003 | ILOT 3 | 23,81 | 27 | SAINT-LUC | ZC | 1 |
| 2760521004 | ILOT 4 | 5,62 | 27 | SAINT-LUC | ZB | 38 |
| | | | 27 | SAINT-LUC | ZB | 74 |
| | | | 27 | SAINT-LUC | ZB | 76 |
| | | | 27 | SAINT-LUC | ZB | 80 |
| | | | 27 | SAINT-LUC | ZB | 81 |
| 2760521005 | ILOT 5 | 4,06 | 27 | SAINT-LUC | ZB | 24 |
| 2760521006 | ILOT 6 | 17,35 | 27 | SAINT-LUC | ZB | 18 |
| | | | 27 | SAINT-LUC | ZB | 8 |
| 2760521007 | ILOT 7 | 1,29 | 27 | SAINT-LUC | ZB | 15 |
| | | | 27 | SAINT-LUC | ZB | 16 |
| 2760521008 | ILOT 8 | 2,98 | 27 | SAINT-LUC | ZB | 13 |
| | | | 27 | SAINT-LUC | ZB | 83 |
| 2760521009 | ILOT 9 | 9,17 | 27 | SAINT-LUC | ZB | 49 |
| 2760521011 | ILOT 11 | 5,90 | 27 | SAINT-LUC | ZB | 111 |
| | | | 27 | SAINT-LUC | ZB | 6 |
| 2760521012 | ILOT 12 | 3,11 | 27 | SAINT-LUC | XA | 1 |
| TOTAL DE LA COMMUNE | | 80,39 | | | | |



Étude préalable à l'épandage
des digestats de METHAVALO 92

COMMUNE :

SEREZ

FICHE PARCELLAIRE PAR COMMUNE

Département : EURE

Commune : SEREZ

Périmètre : METHAVALO 92 DIGESTAT 2025

| | | Parcelle | | | | Aptitude à l'épandage | | |
|--------------|--------------------|---------------|--------------------------|---------------|---------------|-----------------------|-------------|--|
| Code Suivra | Nom de la parcelle | Surface (ha) | Entrée dans le périmètre | Classe 0 (ha) | Classe 1 (ha) | Classe 2 (ha) | | |
| 2706076007 | ILOT 7 | 14,47 | 20/07/2022 | | 14,47 | | | |
| 2706076008 | ILOT 8 | 24,72 | 20/07/2022 | | 24,72 | | | |
| 2706076009 | ILOT 9 | 9,74 | 20/07/2022 | | 9,74 | | | |
| 2706076048 | ILOT 48 | 5,27 | 20/07/2022 | | 5,27 | | | |
| 2755271006 | ILOT 6 | 10,43 | 20/07/2022 | | 10,43 | | | |
| 2755271008 | ILOT 8 | 5,21 | 20/07/2022 | | 5,21 | | | |
| 2755271009 | ILOT 9 | 2,00 | 20/07/2022 | | 2,00 | | | |
| 2755271010 | ILOT 10 | 2,18 | 20/07/2022 | | 2,18 | | | |
| 2755271011 | ILOT 11 | 18,57 | 20/07/2022 | | 18,57 | | | |
| 2755271012 | ILOT 12 | 5,20 | 20/07/2022 | | 5,20 | | | |
| 2755271016 | ILOT 16 | 0,48 | 20/07/2022 | | 0,48 | | | |
| 2755271031 | ILOT 31 | 6,60 | 20/07/2022 | | 6,60 | | | |
| 2759809115 | ILOT 15 | 0,62 | 20/07/2022 | | 0,62 | | | |
| 2759809125 | ILOT 25 | 2,48 | 20/07/2022 | | 2,48 | | | |
| 2760111003 | ILOT 3 | 2,80 | 20/07/2022 | | 2,80 | | | |
| 2760111005 | ILOT 5 | 9,58 | 20/07/2022 | | 9,58 | | | |
| 2760111011 | ILOT 11 | 1,68 | 20/07/2022 | | 1,68 | | | |
| TOTAL | | 122,03 | | 0,00 | 122,03 | 0,00 | 0,00 | |

RÉFÉRENCES CADASTRALES PAR COMMUNE**Département :** EURE**Périmètre :** METHAVALO 92 DIGESTAT 2025**Commune :** SEREZ

| Code Suivra | Parcelle | Surface totale (ha) | Références cadastrales | | | |
|-------------|----------|---------------------|------------------------|---------|---------|--------|
| | | | Dept. | Commune | Section | Numéro |
| 2706076007 | ILOT 7 | 14,47 | 27 | SEREZ | ZC | 24 |
| | | | 27 | SEREZ | ZC | 25 |
| | | | 27 | SEREZ | ZC | 30 |
| 2706076008 | ILOT 8 | 24,72 | 27 | SEREZ | ZD | 12 |
| | | | 27 | SEREZ | ZD | 13 |
| | | | 27 | SEREZ | ZD | 14 |
| | | | 27 | SEREZ | ZD | 15 |
| | | | 27 | SEREZ | ZD | 46 |
| 2706076009 | ILOT 9 | 9,74 | 27 | SEREZ | ZE | 29 |
| | | | 27 | SEREZ | D | 376 |
| | | | 27 | SEREZ | D | 470 |
| | | | 27 | SEREZ | ZE | 55 |
| | | | 27 | SEREZ | ZE | 56 |
| | | | 27 | SEREZ | D | 93 |
| | | | 27 | SEREZ | D | 94 |
| 2706076048 | ILOT 48 | 5,27 | 27 | SEREZ | ZE | 56 |
| 2755271006 | ILOT 6 | 10,43 | 27 | SEREZ | ZB | 63 |
| | | | 27 | SEREZ | ZB | 65 |
| 2755271008 | ILOT 8 | 5,21 | 27 | SEREZ | D | 125 |
| | | | 27 | SEREZ | D | 128 |
| | | | 27 | SEREZ | D | 129 |
| | | | 27 | SEREZ | D | 130 |
| | | | 27 | SEREZ | D | 131 |
| | | | 27 | SEREZ | D | 132 |
| | | | 27 | SEREZ | D | 133 |
| | | | 27 | SEREZ | ZE | 24 |
| | | | 27 | SEREZ | ZE | 25 |
| | | | 27 | SEREZ | ZE | 26 |
| | | | 27 | SEREZ | ZE | 27 |
| 2755271009 | ILOT 9 | 2,00 | 27 | SEREZ | ZD | 20 |
| | | | 27 | SEREZ | ZD | 21 |
| | | | 27 | SEREZ | ZD | 22 |
| 2755271010 | ILOT 10 | 2,18 | 27 | SEREZ | ZD | 40 |
| | | | 27 | SEREZ | ZD | 41 |
| | | | 27 | SEREZ | ZD | 42 |
| | | | 27 | SEREZ | ZD | 43 |
| | | | 27 | SEREZ | ZD | 44 |

RÉFÉRENCES CADASTRALES PAR COMMUNE

Département : EURE

Périmètre : METHAVALO 92 DIGESTAT 2025

Commune : SEREZ

| Code Suivra | Parcelle | Surface totale (ha) | Références cadastrales | | | |
|----------------------------|----------|---------------------|------------------------|---------|---------|--------|
| | | | Dept. | Commune | Section | Numéro |
| 2755271010 | ILOT 10 | 2,18 | 27 | SEREZ | ZD | 45 |
| 2755271011 | ILOT 11 | 18,57 | 27 | SEREZ | ZE | 31 |
| | | | 27 | SEREZ | ZE | 32 |
| | | | 27 | SEREZ | ZE | 53 |
| | | | 27 | SEREZ | ZE | 54 |
| 2755271012 | ILOT 12 | 5,20 | 27 | SEREZ | ZD | 12 |
| 2755271016 | ILOT 16 | 0,48 | 27 | SEREZ | ZE | 9 |
| 2755271031 | ILOT 31 | 6,60 | 27 | SEREZ | ZA | 119 |
| | | | 27 | SEREZ | ZA | 6 |
| | | | 27 | SEREZ | ZA | 7 |
| | | | 27 | SEREZ | ZA | 70 |
| | | | 27 | SEREZ | ZA | 71 |
| | | | 27 | SEREZ | ZA | 94 |
| | | | 27 | SEREZ | ZA | 96 |
| | | | 27 | SEREZ | ZA | 98 |
| 2759809115 | ILOT 15 | 0,62 | 27 | SEREZ | ZH | 1 |
| 2759809125 | ILOT 25 | 2,48 | 27 | SEREZ | ZE | 6 |
| | | | 27 | SEREZ | ZE | 7 |
| 2760111003 | ILOT 3 | 2,80 | 27 | SEREZ | ZC | 31 |
| 2760111005 | ILOT 5 | 9,58 | 27 | SEREZ | ZC | 21 |
| | | | 27 | SEREZ | ZC | 23 |
| | | | 27 | SEREZ | ZC | 28 |
| | | | 27 | SEREZ | ZC | 29 |
| 2760111011 | ILOT 11 | 1,68 | 27 | SEREZ | ZD | 24 |
| | | | 27 | SEREZ | D | 366 |
| | | | 27 | SEREZ | D | 367 |
| | | | 27 | SEREZ | D | 368 |
| | | | 27 | SEREZ | D | 369 |
| | | | 27 | SEREZ | D | 370 |
| TOTAL DE LA COMMUNE | | 122,03 | | | | |

