

**DDAE - Dossier de Demande d'Autorisation
Environnementale Unique au titre des installations
classées (ICPE)**

METHA VALO 92

**Unité de méthanisation et de valorisation énergétique de
biodéchets à Gennevilliers (92)**

**PJ4 – Partie 3 – Etude d'Impact du Plan d'épandage
TOME 7C**

**Annexe 1 Etude préalable du plan d'épandage
Cartographie par commune de l'Eure-et-Loir**



GE 22 023 A 7 S 7009 E

COMMUNES FAISANT L'OBJET DE LA DEMANDE D'AUTORISATION D'ÉPANDAGE DES
DIGESTATS DE METHAVALO 92



DÉPARTEMENT DE L'EURE ET DE L'EURE-ET-LOIR

Département	COMMUNE	Surface inapte (en ha)	Surface épandable (en ha)	Surface totale (en ha)
EURE	BOIS-LE-ROI		5,63	5,63
	BRETAGNOLLES	0,74	91,72	92,46
	CAILLOUET-ORGEVILLE	0,68	16,46	17,14
	ÉPIEDS	0,09	7,22	7,31
	FOUCRAINVILLE	3,33	215,89	219,22
	FRESNEY	1,18	83,45	84,63
	GADENCOURT		1,34	1,34
	GARENNES-SUR-EURE	2,77	91,55	94,32
	IVRY-LA-BATAILLE	0,41	40,3	40,71
	LA BARONNIE		1,87	1,87
	LA BOISSIÈRE	5,39	96,49	101,88
	LA COUTURE-BOUSSEY	4,38	150,8	155,18
	LA FORÊT-DU-PARC	0,27	18,54	18,81
	LA TRINITÉ		2	2
	LE CORMIER	1,96	14,63	16,59
	LE PLESSIS-HÉBERT		6,6	6,6
	LE VAL-DAVID	0,97	17,95	18,92
	MARCILLY-SUR-EURE		15,47	15,47
	MOUETTES	1,15	36,63	37,78
	MOUSSEAUX-NEUVILLE	57,01	403,25	460,26
	NEUILLY		3,03	3,03
	PACY-SUR-EURE		5,79	5,79
	PREY		13,55	13,55
	SAINT-ANDRÉ-DE-L'EURE	2,57	66,79	69,36
	SAINT-GERMAIN-DE-FRESNEY		59,26	59,26
	SAINT-LAURENT-DES-BOIS	0,73	8,34	9,07
SAINT-LUC	1,57	78,82	80,39	
SEREZ		122,03	122,03	
Total pour EURE		85,2	1 675,40	1 760,60
EURE-ET-LOIR	ARDELLES	10,8	250,83	261,63
	AUNAY-SOUS-CRÉCY	2,16	5,8	7,96
	CHÂTAINCOURT	0,41	58,52	58,93
	CLÉVILLIERS	1,54	52,08	53,62
	CRÉCY-COUVÉ	4,24	32,55	36,79
	CRUCEY-VILLAGES	1,18	84,62	85,8
	DIGNY	28,74	270,8	299,54

Département	COMMUNE	Surface inapte (en ha)	Surface épanable (en ha)	Surface totale (en ha)
	FAVIÈRES	4,25	127,29	131,54
	FONTAINE-LA-GUYON	5,67	46,97	52,64
	FONTAINE-LES-RIBOUTS		0,6	0,6
	GARANCIÈRES-EN-DROUAIS	16,7	29,76	46,46
	GARNAY		21,97	21,97
	GILLES	7,08	56,06	63,14
	GUAINVILLE	1,77	14,99	16,76
	JAUDRAIS	0,5	25,23	25,73
	LE BOULLAY-LES-DEUX-ÉGLISES	7,9	58,92	66,82
	LE MESNIL-THOMAS	0,51	17,99	18,5
	MAILLEBOIS	89,44	469,17	558,61
	MARVILLE-MOUTIERS-BRÛLÉ	0,23	127,69	127,92
	MITTAINVILLIERS-VÉRIGNY	2,62	13,02	15,64
	SAINT-ANGE-ET-TORÇAY	2,32	50,2	52,52
	SAINT-ARNOULT-DES-BOIS	3,88	97,43	101,31
	SAINT-JEAN-DE-REBERVILLIERS	3,26	186,71	189,97
	SAINT-MAIXME-HAUTERIVE	40,39	241,57	281,96
	SAINT-SAUVEUR-MARVILLE	9,99	180,55	190,54
	SAULNIÈRES	25,21	300,88	326,09
	THIMERT-GÂTELLES	28,71	388,3	417,01
	TREMBLAY-LES-VILLAGES	70,21	570,18	640,39
	TRÉON		171,03	171,03
Total pour EURE-ET-LOIR		369,71	3 951,71	4 321,42
Total général		454,91	5 627,11	6 082,02





DÉFINITION DES CLASSES D'APTITUDE À L'ÉPANDAGE ET DES CONTRAINTES ENVIRONNEMENTALES

Echelle 1 : 25 000

	<i>CLASSE</i>	<i>CARACTÉRISTIQUES</i>
	0	Pas d'épandage
	1	Épandage autorisé sous certaines contraintes*

* *Respect des PAR et du PAN pour les parcelles situées en zones vulnérables au titre de la directive Nitrates, et/ou situées dans un périmètre de protection éloigné de captage d'eau potable*

Captage d'eau potable

	Captage d'eau potable
	Périmètre de protection immédiat
	Périmètre de protection rapproché
	Périmètre de protection éloigné

NB : Sur les cartes par commune, les parcelles situées sur les communes avoisinantes apparaissent également avec des couleurs plus claires.

Étude préalable à l'épandage
des digestats de METHAVALO 92

COMMUNE :

ARDELLES

FICHE PARCELLAIRE PAR COMMUNE**Département : EURE-ET-LOIR****Commune : ARDELLES****Périmètre : METHAVALO 92 DIGESTAT 2025**

Code Suivra	Parcelle				Aptitude à l'épandage		
	Nom de la parcelle	Surface (ha)	Entrée dans le périmètre	Classe 0 (ha)	Classe 1 (ha)	Classe 2 (ha)	
2806854007	ILOT 7	47,28	20/07/2022	0,85	46,43		
2806854008	ILOT 8	25,23	20/07/2022	0,26	24,97		
2806854009	ILOT 9	13,71	20/07/2022	0,21	13,50		
2806854010	ILOT 10	6,19	20/07/2022		6,19		
2806854011	ILOT 11	55,06	20/07/2022	2,25	52,81		
2806854012	ILOT 12	4,87	20/07/2022	0,56	4,31		
2806854015	ILOT 15	7,50	20/07/2022		7,50		
2806854016	ILOT 16	0,37	20/07/2022		0,37		
2806854017	ILOT 17	1,55	20/07/2022		1,55		
2806854019	ILOT 19	19,82	20/07/2022	1,26	18,56		
2805471001	ILOT 1	16,45	20/07/2022		16,45		
2805471002	ILOT 2	2,62	20/07/2022	0,55	2,07		
2805471003	ILOT 3	8,26	20/07/2022	1,54	6,72		
2805471004	ILOT 4	1,12	20/07/2022	0,14	0,98		
2805471009	ILOT 9	3,78	20/07/2022		3,78		
2805471010	ILOT 10	0,47	20/07/2022	0,11	0,36		
2805471011	ILOT 11	12,84	20/07/2022	1,50	11,34		
2805471012	ILOT 12	13,88	20/07/2022		13,88		
2805471015	ILOT 15	2,11	20/07/2022	0,27	1,84		
2805471016	ILOT 16	2,35	20/07/2022	0,14	2,21		
2805471017	ILOT 17	11,69	20/07/2022		11,69		
2805471018	ILOT 18	0,45	20/07/2022	0,19	0,26		
2805471019	ILOT 19	0,49	20/07/2022	0,20	0,29		
2805471020	ILOT 20	1,69	20/07/2022	0,19	1,50		
2805471021	ILOT 21	1,85	20/07/2022	0,58	1,27		

FICHE PARCELLAIRE PAR COMMUNE

Département : EURE-ET-LOIR

Commune : ARDELLES

Périmètre : METHAVALO 92 DIGESTAT 2025

Parcelle		Aptitude à l'épandage				
Code Suivra	Nom de la parcelle	Surface (ha)	Entrée dans le périmètre	Classe 0 (ha)	Classe 1 (ha)	Classe 2 (ha)
TOTAL		261,63		10,80	250,83	0,00

RÉFÉRENCES CADASTRALES PAR COMMUNE**Département :** EURE-ET-LOIR**Périmètre :** METHAVALO 92 DIGESTAT 2025**Commune :** ARDELLES

Code Suivra	Parcelle	Surface totale (ha)	Références cadastrales			
			Dept.	Commune	Section	Numéro
2805471001	ILOT 1	16,45	28	ARDELLES	ZB	13
			28	ARDELLES	ZB	18
			28	ARDELLES	ZB	44
			28	ARDELLES	ZB	45
2805471002	ILOT 2	2,62	28	ARDELLES	ZB	48
			28	ARDELLES	ZB	51
2805471003	ILOT 3	8,26	28	ARDELLES	ZC	101
			28	ARDELLES	ZC	102
			28	ARDELLES	ZC	104
			28	ARDELLES	ZC	105
			28	ARDELLES	ZC	24
			28	ARDELLES	ZC	26
			28	ARDELLES	ZC	27
			28	ARDELLES	AB	39
			28	ARDELLES	AB	40
			28	ARDELLES	AB	41
2805471004	ILOT 4	1,12	28	ARDELLES	ZC	106
2805471009	ILOT 9	3,78	28	ARDELLES	ZC	3
			28	ARDELLES	ZC	4
2805471010	ILOT 10	0,47	28	ARDELLES	ZC	13
			28	ARDELLES	ZC	156
2805471011	ILOT 11	12,84	28	ARDELLES	ZC	235
			28	ARDELLES	ZC	318
			28	ARDELLES	ZC	320
2805471012	ILOT 12	13,88	28	ARDELLES	ZB	11
2805471015	ILOT 15	2,11	28	ARDELLES	ZA	40
2805471016	ILOT 16	2,35	28	ARDELLES	ZB	29
2805471017	ILOT 17	11,69	28	ARDELLES	ZD	1
			28	ARDELLES	ZE	29
			28	ARDELLES	ZE	30
			28	ARDELLES	ZE	31
			28	ARDELLES	ZD	45
			28	ARDELLES	ZE	56
2805471018	ILOT 18	0,45	28	ARDELLES	ZE	46
2805471019	ILOT 19	0,49	28	ARDELLES	ZE	47
2805471020	ILOT 20	1,69	28	ARDELLES	ZC	38
2805471021	ILOT 21	1,85	28	ARDELLES	ZD	137

RÉFÉRENCES CADASTRALES PAR COMMUNE

Département : EURE-ET-LOIR

Périmètre : METHAVALO 92 DIGESTAT 2025

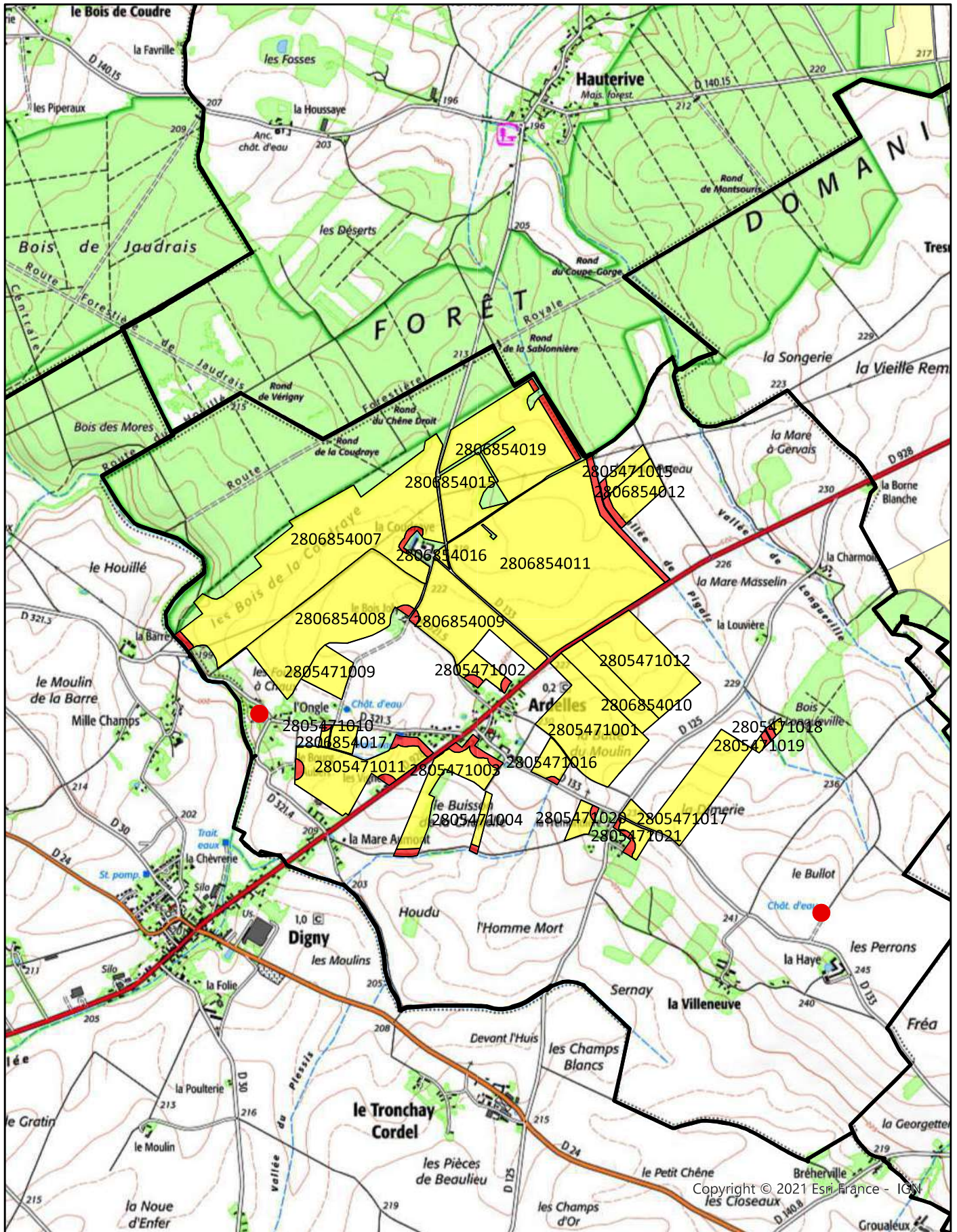
Commune : ARDELLES

Code Suivra	Parcelle	Surface totale (ha)	Références cadastrales			
			Dept.	Commune	Section	Numéro
2805471021	ILOT 21	1,85	28	ARDELLES	ZD	142
			28	ARDELLES	ZD	4
2806854007	ILOT 7	47,28	28	ARDELLES	AC	10
			28	ARDELLES	AC	11
			28	ARDELLES	AC	16
			28	ARDELLES	AC	17
			28	ARDELLES	AC	19
			28	ARDELLES	AC	20
			28	ARDELLES	AD	21
			28	ARDELLES	AD	22
			28	ARDELLES	AD	23
			28	ARDELLES	AD	24
			28	ARDELLES	AD	25
			28	ARDELLES	AD	26
			28	ARDELLES	AD	28
			28	ARDELLES	AD	29
			28	ARDELLES	AD	30
			28	ARDELLES	AD	31
			28	ARDELLES	AC	50
			28	ARDELLES	AC	8
			28	ARDELLES	AC	9
2806854008	ILOT 8	25,23	28	ARDELLES	AC	15
			28	ARDELLES	AC	18
			28	ARDELLES	AC	21
			28	ARDELLES	AC	23
			28	ARDELLES	AC	44
			28	ARDELLES	AC	45
2806854009	ILOT 9	13,71	28	ARDELLES	ZB	26
			28	ARDELLES	ZB	43
			28	ARDELLES	ZB	46
			28	ARDELLES	ZB	47
2806854010	ILOT 10	6,19	28	ARDELLES	ZB	12
2806854011	ILOT 11	55,06	28	ARDELLES	ZB	1
			28	ARDELLES	AD	15
			28	ARDELLES	ZB	2
			28	ARDELLES	ZB	3
			28	ARDELLES	ZB	4

RÉFÉRENCES CADASTRALES PAR COMMUNE

Département : EURE-ET-LOIR**Périmètre** : METHAVALO 92 DIGESTAT 2025**Commune** : ARDELLES

Code Suivra	Parcelle	Surface totale (ha)	Références cadastrales			
			Dept.	Commune	Section	Numéro
2806854012	ILOT 12	4,87	28	ARDELLES	ZA	41
			28	ARDELLES	ZA	42
2806854015	ILOT 15	7,50	28	ARDELLES	AD	12
			28	ARDELLES	AD	13
			28	ARDELLES	AD	14
2806854016	ILOT 16	0,37	28	ARDELLES	AD	17
2806854017	ILOT 17	1,55	28	ARDELLES	ZC	14
2806854019	ILOT 19	19,82	28	ARDELLES	AD	10
			28	ARDELLES	AD	7
			28	ARDELLES	AD	8
			28	ARDELLES	AD	9
TOTAL DE LA COMMUNE		261,63				



Copyright © 2021 Esri France - IGN

Echelle 1:25 000

- Commune
- Aptitude 0
- Périmètre rapproché
- Aptitude 1
- Périmètre éloigné
- Captage



Étude préalable à l'épandage
des digestats de METHAVALO 92

COMMUNE :
AUNAY-SOUS-CRÉCY

FICHE PARCELLAIRE PAR COMMUNE

Département : EURE-ET-LOIR

Commune : AUNAY-SOUS-CRÉCY

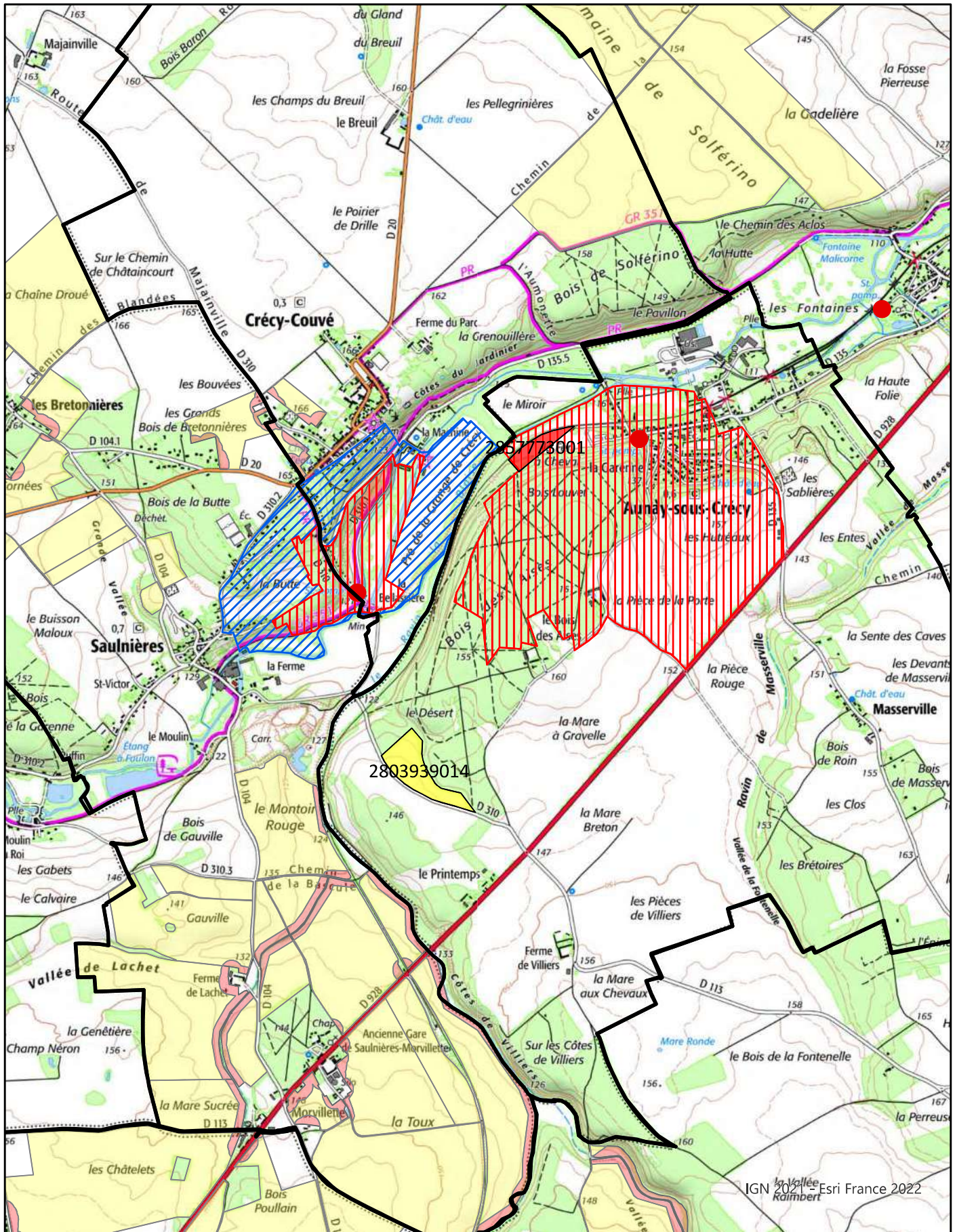
Périmètre : METHAVALO 92 DIGESTAT 2025

Code Suivra		Parcelle		Aptitude à l'épandage			
		Nom de la parcelle	Surface (ha)	Entrée dans le périmètre	Classe 0 (ha)	Classe 1 (ha)	Classe 2 (ha)
2857773001	ILOT 1		2,16	20/07/2022	2,16		
2803939014	ILOT 14		5,80	20/07/2022		5,80	
TOTAL			7,96		2,16	5,80	0,00

RÉFÉRENCES CADASTRALES PAR COMMUNE

Département : EURE-ET-LOIR**Périmètre** : METHAVALO 92 DIGESTAT 2025**Commune** : AUNAY-SOUS-CRÉCY

Code Suivra	Parcelle	Surface totale (ha)	Références cadastrales			
			Dept.	Commune	Section	Numéro
2803939014	ILOT 14	5,80	28	AUNAY-SOUS-CRÉCY	D	61
			28	AUNAY-SOUS-CRÉCY	D	62
			28	AUNAY-SOUS-CRÉCY	D	63
			28	AUNAY-SOUS-CRÉCY	D	64
			28	AUNAY-SOUS-CRÉCY	D	65
2857773001	ILOT 1	2,16	28	AUNAY-SOUS-CRÉCY	D	265
			28	AUNAY-SOUS-CRÉCY	D	30
TOTAL DE LA COMMUNE		7,96				



IGN 2021 - Esri France 2022

Echelle 1:25 000

- -
 -
 -
 -
 -
 -
- Commune
 Aptitude 0
 Périmètre rapproché
 Périmètre immédiat
- Aptitude 1
 Périmètre éloigné
 Captage



Étude préalable à l'épandage
des digestats de METHAVALO 92

COMMUNE :
CHÂTAINCOURT

FICHE PARCELLAIRE PAR COMMUNE

Département : EURE-ET-LOIR

Commune : CHÂTAINCOURT

Périmètre : METHAVALO 92 DIGESTAT 2025

		Parcelle			Aptitude à l'épandage		
Code Suivra	Nom de la parcelle	Surface (ha)	Entrée dans le périmètre	Classe 0 (ha)	Classe 1 (ha)	Classe 2 (ha)	
2857773003	ILOT 3	15,43	20/07/2022		15,43		
2857773004	ILOT 4	3,71	20/07/2022		3,71		
2857773005	ILOT 5	13,00	20/07/2022		13,00		
2857773006	ILOT 6	2,77	20/07/2022		2,77		
2857773007	ILOT 7	7,98	20/07/2022		7,98		
2857773008	ILOT 8	6,80	20/07/2022		6,80		
2857773009	ILOT 9	1,29	20/07/2022	0,41	0,88		
2857773010	ILOT 10	7,95	20/07/2022		7,95		
TOTAL		58,93		0,41	58,52	0,00	

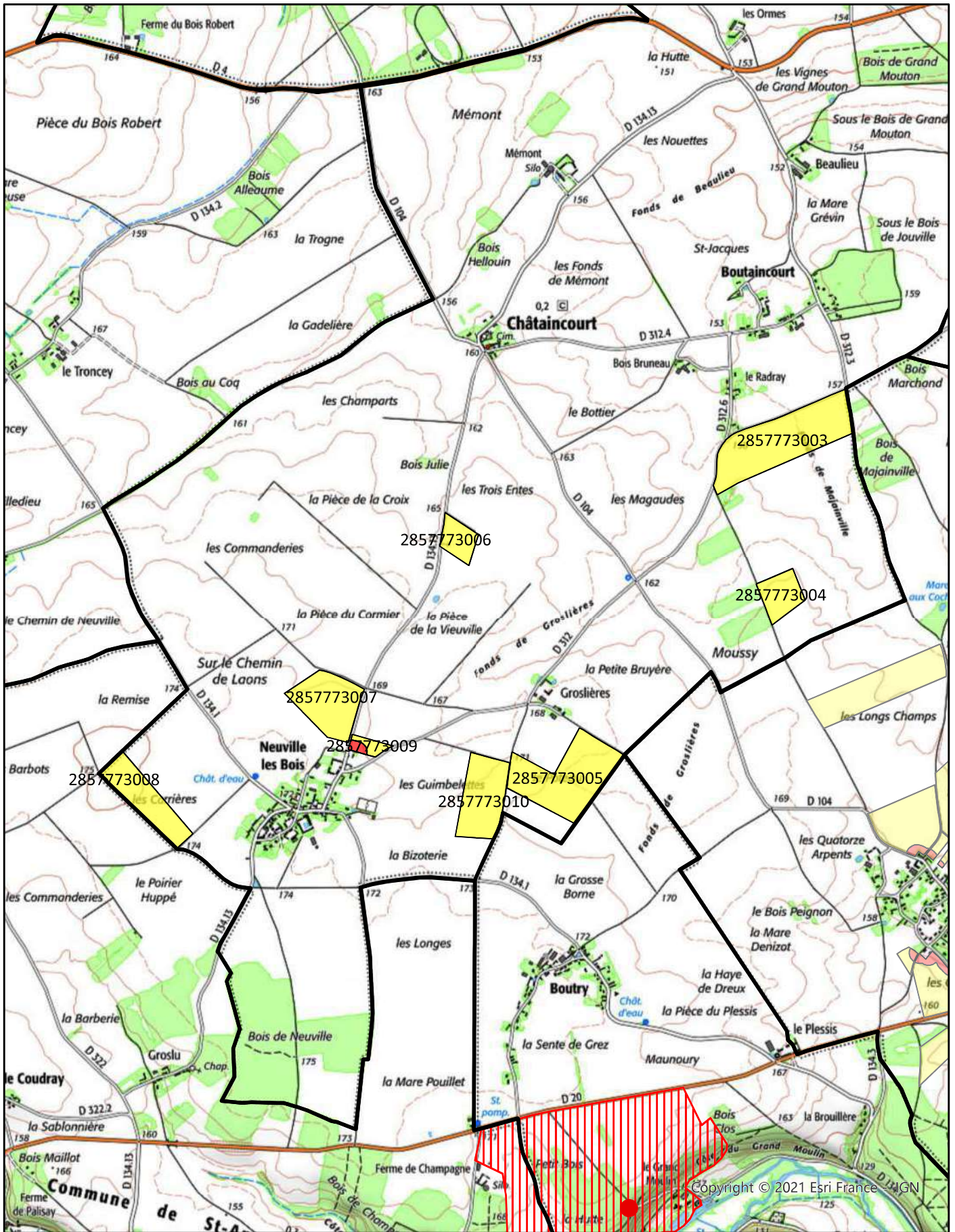
RÉFÉRENCES CADASTRALES PAR COMMUNE

Département : EURE-ET-LOIR

Périmètre : METHAVALO 92 DIGESTAT 2025

Commune : CHÂTAINCOURT

Code Suivra	Parcelle	Surface totale (ha)	Références cadastrales			
			Dept.	Commune	Section	Numéro
2857773003	ILOT 3	15,43	28	CHÂTAINCOURT	ZK	2
			28	CHÂTAINCOURT	ZK	28
			28	CHÂTAINCOURT	ZK	3
2857773004	ILOT 4	3,71	28	CHÂTAINCOURT	ZK	10
			28	CHÂTAINCOURT	ZK	11
2857773005	ILOT 5	13,00	28	CHÂTAINCOURT	ZL	7
2857773006	ILOT 6	2,77	28	CHÂTAINCOURT	ZM	15
2857773007	ILOT 7	7,98	28	CHÂTAINCOURT	ZN	16
2857773008	ILOT 8	6,80	28	CHÂTAINCOURT	ZO	1
			28	CHÂTAINCOURT	ZO	2
2857773009	ILOT 9	1,29	28	CHÂTAINCOURT	ZO	5
2857773010	ILOT 10	7,95	28	CHÂTAINCOURT	ZO	9
TOTAL DE LA COMMUNE		58,93				



Copyright © 2021 Esri France IGN

Echelle 1:25 000

- Commune
- Aptitude 0
- Périmètre rapproché
- Aptitude 1
- Périmètre éloigné
- Captage



Étude préalable à l'épandage
des digestats de METHAVALO 92

COMMUNE :
CLÉVILLIERS

FICHE PARCELLAIRE PAR COMMUNE

Département : EURE-ET-LOIR

Commune : CLÉVILLIERS

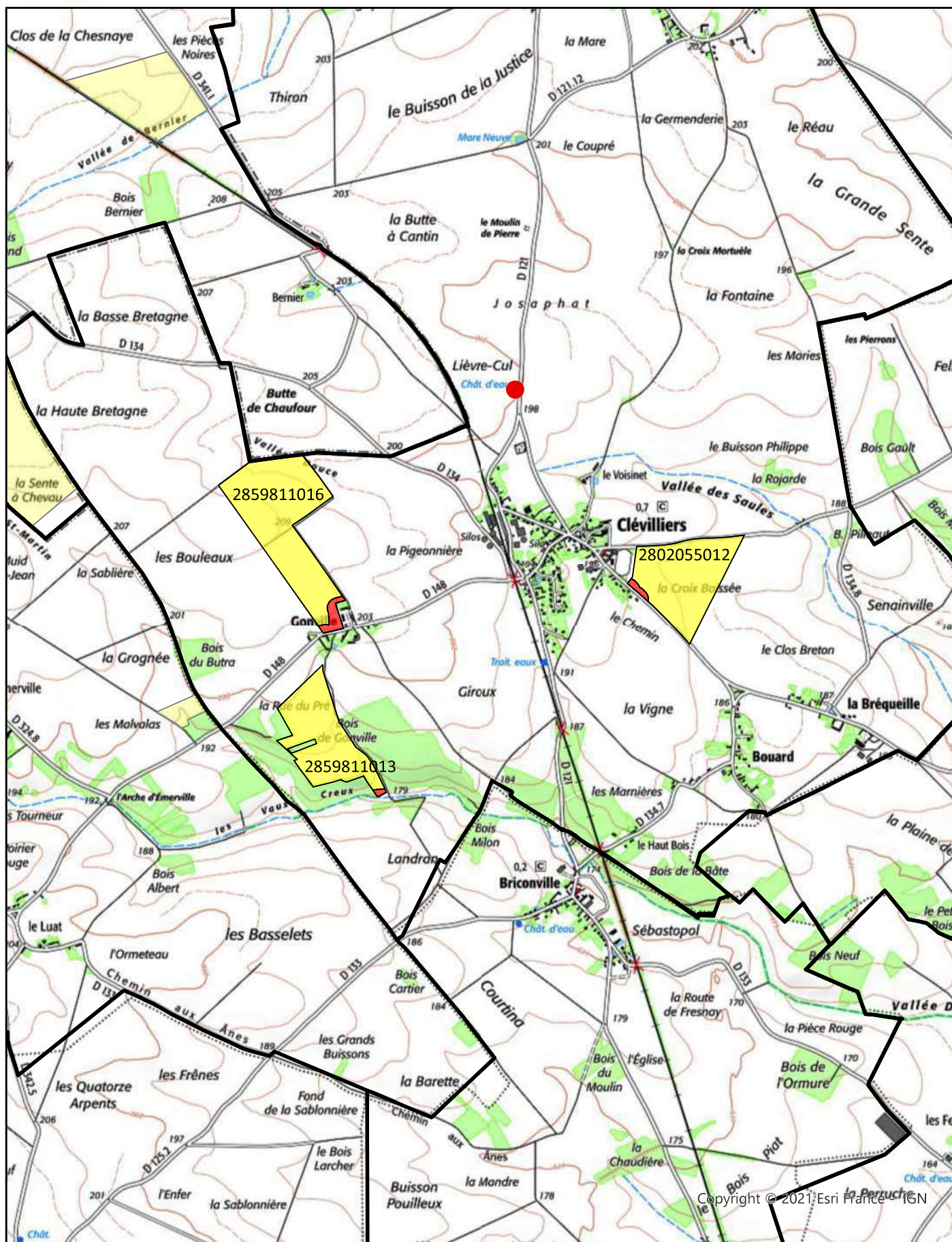
Périmètre : METHAVALO 92 DIGESTAT 2025

Parcelle			Aptitude à l'épandage			
Code Suivra	Nom de la parcelle	Surface (ha)	Entrée dans le périmètre	Classe 0 (ha)	Classe 1 (ha)	Classe 2 (ha)
2859811013	ILOT 13	14,40	20/07/2022	0,15	14,25	
2859811016	ILOT 16	23,11	20/07/2022	1,03	22,08	
2802055012	ILOT 12	16,11	20/07/2022	0,36	15,75	
TOTAL		53,62		1,54	52,08	0,00

RÉFÉRENCES CADASTRALES PAR COMMUNE

Département : EURE-ET-LOIR**Périmètre** : METHAVALO 92 DIGESTAT 2025**Commune** : CLÉVILLIERS

Code Suivra	Parcelle	Surface totale (ha)	Références cadastrales			
			Dept.	Commune	Section	Numéro
2802055012	ILOT 12	16,11	28	CLÉVILLIERS	C	1
2859811013	ILOT 13	14,40	28	CLÉVILLIERS	ZD	16
			28	CLÉVILLIERS	ZD	17
2859811016	ILOT 16	23,11	28	CLÉVILLIERS	E	339
			28	CLÉVILLIERS	ZB	4
			28	CLÉVILLIERS	ZB	5
TOTAL DE LA COMMUNE		53,62				



Copyright © 2021 Esri France - IGN

Echelle 1:25 000

- | | | | |
|------------|-------------------|---------------------|--------------------|
| Commune | Aptitude 0 | Périmètre rapproché | Périmètre immédiat |
| Aptitude 1 | Périmètre éloigné | Captage | |



Étude préalable à l'épandage
des digestats de METHAVALO 92

COMMUNE :
CRÉCY-COUVÉ

FICHE PARCELLAIRE PAR COMMUNE

Département : EURE-ET-LOIR

Commune : CRÉCY-COUVÉ

Périmètre : METHAVALO 92 DIGESTAT 2025

Parcelle			Aptitude à l'épandage			
Code Suivra	Nom de la parcelle	Surface (ha)	Entrée dans le périmètre	Classe 0 (ha)	Classe 1 (ha)	Classe 2 (ha)
2857773011	ILOT 11	2,80	20/07/2022	0,80	2,00	
2857773038	ILOT 38	2,20	20/07/2022	2,20		
2857773115	ILOT 15	1,99	20/07/2022	1,24	0,75	
2803956106	ILOT 6	28,94	20/07/2022		28,94	
2803956203	ILOT 3	0,86	20/07/2022		0,86	
TOTAL		36,79		4,24	32,55	0,00

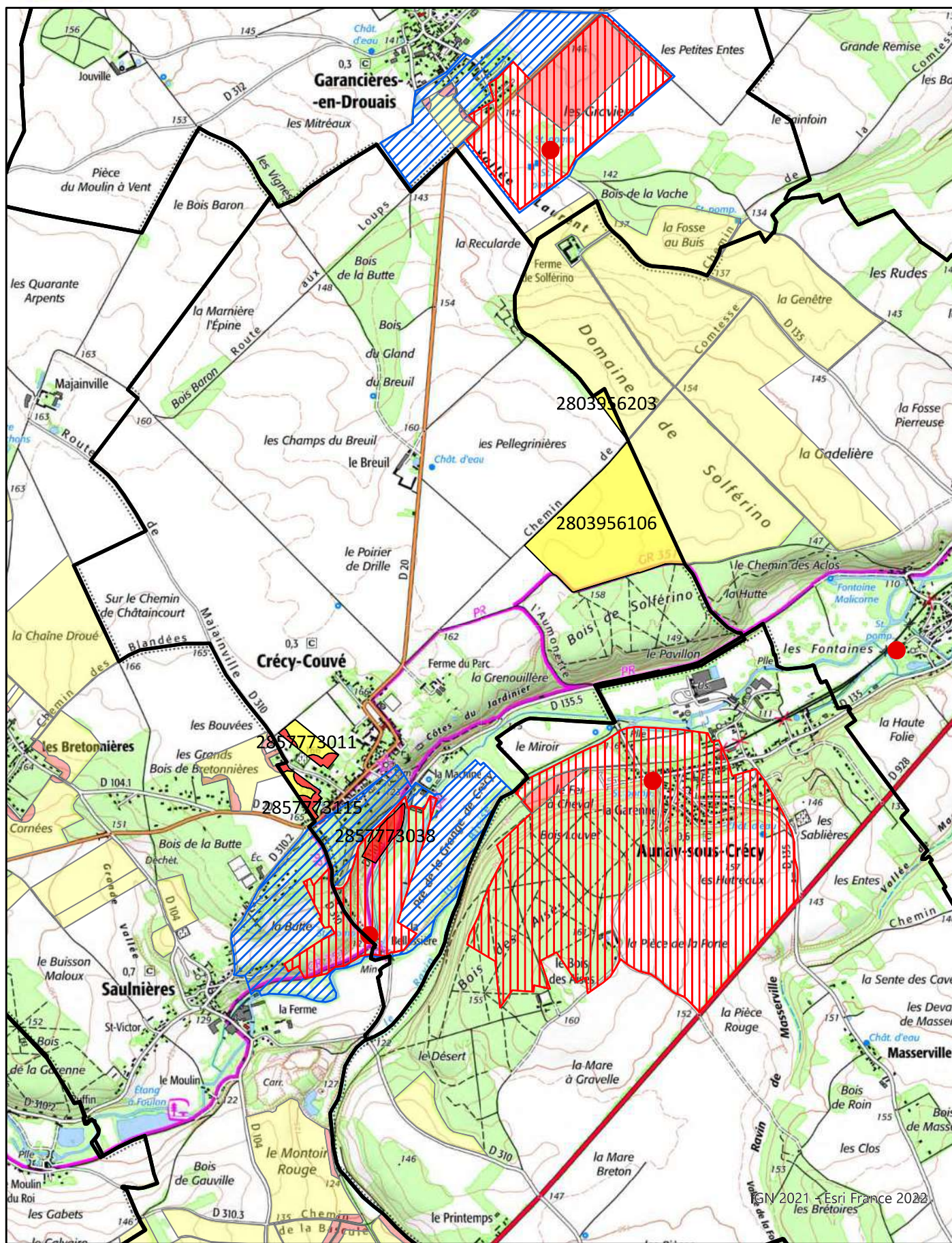
RÉFÉRENCES CADASTRALES PAR COMMUNE

Département : EURE-ET-LOIR

Périmètre : METHAVALO 92 DIGESTAT 2025

Commune : CRÉCY-COUVÉ

Code Suivra	Parcelle	Surface totale (ha)	Références cadastrales			
			Dept.	Commune	Section	Numéro
2803956106	ILOT 6	28,94	28	CRÉCY-COUVÉ	ZE	5
2803956203	ILOT 3	0,86	28	CRÉCY-COUVÉ	ZD	13
2857773011	ILOT 11	2,80	28	CRÉCY-COUVÉ	ZB	24
			28	CRÉCY-COUVÉ	ZB	25
			28	CRÉCY-COUVÉ	ZB	26
			28	CRÉCY-COUVÉ	ZB	27
			28	CRÉCY-COUVÉ	ZB	56
2857773038	ILOT 38	2,20	28	CRÉCY-COUVÉ	B	106
2857773115	ILOT 15	1,99	28	CRÉCY-COUVÉ	B	210
			28	CRÉCY-COUVÉ	B	215
			28	CRÉCY-COUVÉ	B	216
			28	CRÉCY-COUVÉ	B	342
			28	CRÉCY-COUVÉ	B	400
TOTAL DE LA COMMUNE		36,79				



IGN 2021 - Esri France 2022

Echelle 1:25 000

- Commune
- Aptitude 0
- Périmètre rapproché
- Aptitude 1
- Périmètre éloigné
- Captage



Étude préalable à l'épandage
des digestats de METHAVALO 92

COMMUNE :
CRUCEY-VILLAGES

FICHE PARCELLAIRE PAR COMMUNE

Département : EURE-ET-LOIR

Commune : CRUCEY-VILLAGES

Périmètre : METHAVALO 92 DIGESTAT 2025

Code Suivra	Parcelle				Aptitude à l'épandage		
	Nom de la parcelle	Surface (ha)	Entrée dans le périmètre	Classe 0 (ha)	Classe 1 (ha)	Classe 2 (ha)	
2857084001	ILOT 1	35,60	20/07/2022	0,84	34,76		
2857084002	ILOT 2	23,28	20/07/2022		23,28		
2857084003	ILOT 3	26,59	20/07/2022	0,28	26,31		
2857084014	ILOT 14	0,33	20/07/2022	0,06	0,27		
TOTAL		85,80		1,18	84,62	0,00	

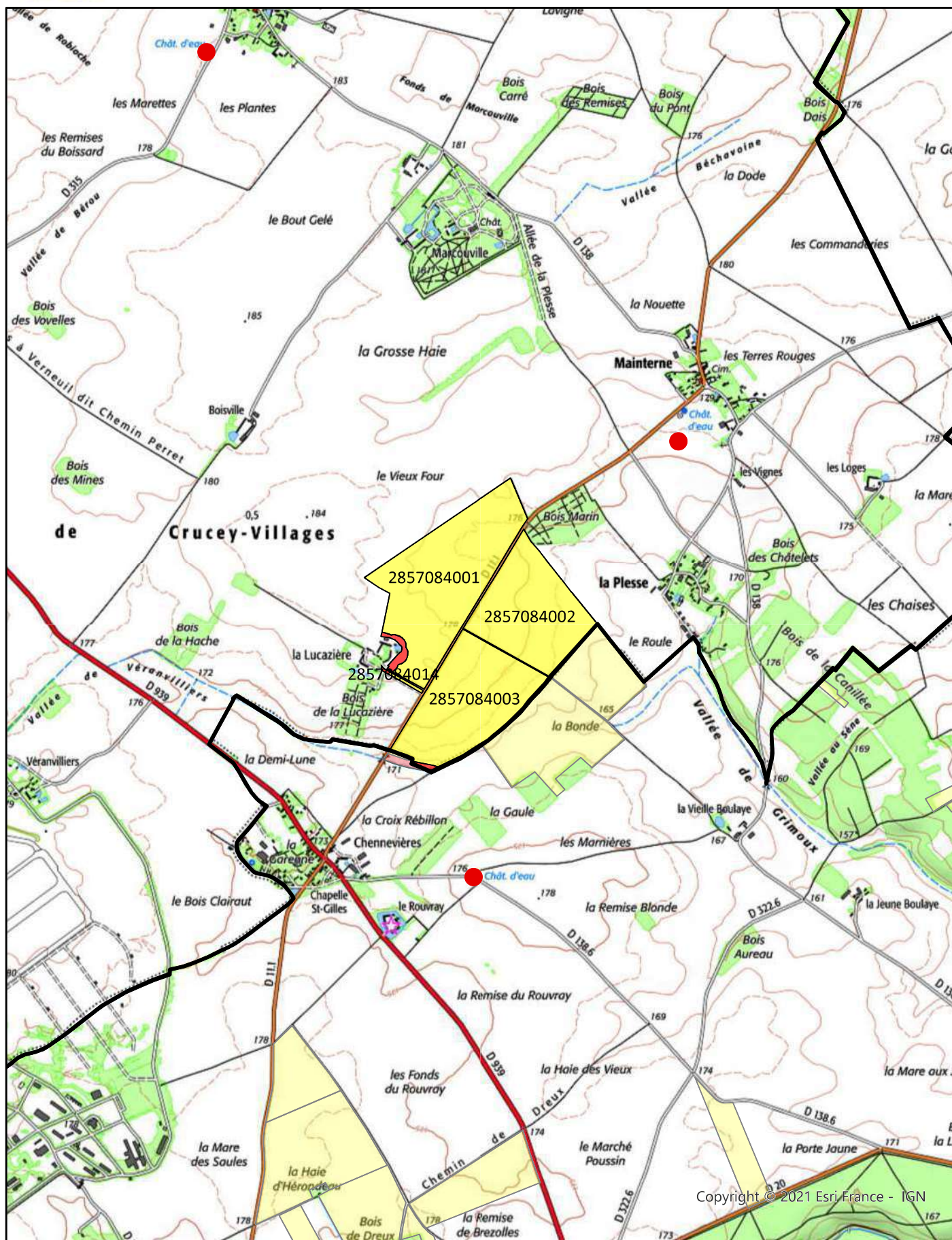
RÉFÉRENCES CADASTRALES PAR COMMUNE

Département : EURE-ET-LOIR

Périmètre : METHAVALO 92 DIGESTAT 2025

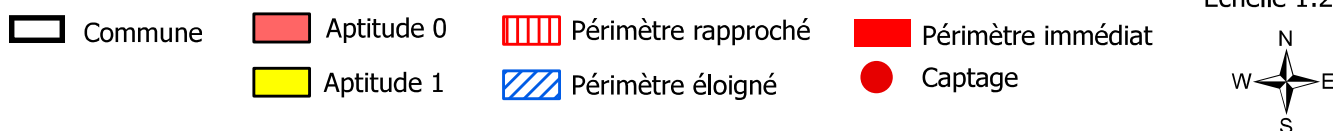
Commune : CRUCEY-VILLAGES

Code Suivra	Parcelle	Surface totale (ha)	Références cadastrales			
			Dept.	Commune	Section	Numéro
2857084001	ILOT 1	35,60	28	CRUCEY-VILLAGES	ZL	4
			28	CRUCEY-VILLAGES	C	60
2857084002	ILOT 2	23,28	28	CRUCEY-VILLAGES	C	65
			28	CRUCEY-VILLAGES	C	72
2857084003	ILOT 3	26,59	28	CRUCEY-VILLAGES	C	66
			28	CRUCEY-VILLAGES	C	74
			28	CRUCEY-VILLAGES	C	75
			28	CRUCEY-VILLAGES	C	76
			28	CRUCEY-VILLAGES	C	77
2857084014	ILOT 14	0,33	28	CRUCEY-VILLAGES	C	58
TOTAL DE LA COMMUNE		85,80				



Copyright © 2021 Esri France - IGN

Echelle 1:25 000



Étude préalable à l'épandage
des digestats de METHAVALO 92

COMMUNE :

DIGNY

FICHE PARCELLAIRE PAR COMMUNE

Département : EURE-ET-LOIR

Commune : DIGNY

Périmètre : METHAVALO 92 DIGESTAT 2025

		Parcelle				Aptitude à l'épandage		
Code Suivra	Nom de la parcelle	Surface (ha)	Entrée dans le périmètre	Classe 0 (ha)	Classe 1 (ha)	Classe 2 (ha)		
2856468001	ILOT 1	50,94	20/07/2022	3,66	47,28			
2856468002	ILOT 2	67,79	20/07/2022	8,27	59,52			
2856468003	ILOT 3	42,27	20/07/2022	3,22	39,05			
2856468004	ILOT 4	34,79	20/07/2022	1,91	32,88			
2856468005	ILOT 5	9,29	20/07/2022		9,29			
2856468006	ILOT 6	8,86	20/07/2022	0,20	8,66			
2856468007	ILOT 7	21,54	20/07/2022	3,26	18,28			
2856468008	ILOT 8	1,36	20/07/2022	1,36				
2856468009	ILOT 9	5,47	20/07/2022	2,04	3,43			
2856468010	ILOT 10	12,43	20/07/2022	2,31	10,12			
2856468011	ILOT 11	7,02	20/07/2022	0,45	6,57			
2856468012	ILOT 12	4,68	20/07/2022	0,66	4,02			
2856468023	ILOT 23	8,31	20/07/2022	0,43	7,88			
2856468024	ILOT 24	24,32	20/07/2022	0,50	23,82			
2856468025	ILOT 25	0,47	20/07/2022	0,47				
TOTAL		299,54		28,74	270,80			0,00

RÉFÉRENCES CADASTRALES PAR COMMUNE**Département :** EURE-ET-LOIR**Périmètre :** METHAVALO 92 DIGESTAT 2025**Commune :** DIGNY

Code Suivra	Parcelle	Surface totale (ha)	Références cadastrales			
			Dept.	Commune	Section	Numéro
2856468001	ILOT 1	50,94	28	DIGNY	YC	103
			28	DIGNY	YC	19
			28	DIGNY	YC	20
			28	DIGNY	YC	26
			28	DIGNY	YC	27
			28	DIGNY	YC	3
			28	DIGNY	YC	64
			28	DIGNY	YC	65
			28	DIGNY	YC	74
			28	DIGNY	YC	75
			28	DIGNY	YC	76
			28	DIGNY	YC	77
			28	DIGNY	YC	82
			28	DIGNY	YC	84
			28	DIGNY	YC	85
			28	DIGNY	YC	91
			28	DIGNY	YC	96
			28	DIGNY	YC	98
			28	DIGNY	YC	99
2856468002	ILOT 2	67,79	28	DIGNY	YH	11
			28	DIGNY	M	126
			28	DIGNY	M	129
			28	DIGNY	M	130
			28	DIGNY	M	133
			28	DIGNY	M	134
			28	DIGNY	M	138
			28	DIGNY	M	139
			28	DIGNY	M	140
			28	DIGNY	M	141
			28	DIGNY	M	142
			28	DIGNY	M	145
			28	DIGNY	M	146
			28	DIGNY	M	147
			28	DIGNY	M	148
			28	DIGNY	M	149
			28	DIGNY	M	150
			28	DIGNY	M	166

RÉFÉRENCES CADASTRALES PAR COMMUNE

Département : EURE-ET-LOIR

Périmètre : METHAVALO 92 DIGESTAT 2025

Commune : DIGNY

Code Suivra	Parcelle	Surface totale (ha)	Références cadastrales			
			Dept.	Commune	Section	Numéro
2856468002	ILOT 2	67,79	28	DIGNY	M	167
			28	DIGNY	M	169
			28	DIGNY	M	170
			28	DIGNY	M	174
			28	DIGNY	M	176
			28	DIGNY	M	177
			28	DIGNY	YH	18
			28	DIGNY	M	180
			28	DIGNY	M	183
			28	DIGNY	M	186
			28	DIGNY	M	189
			28	DIGNY	YC	22
			28	DIGNY	YC	23
			28	DIGNY	YH	49
			28	DIGNY	YH	70
			28	DIGNY	YH	91
			28	DIGNY	YC	94
			28	DIGNY	M	95
			28	DIGNY	M	96
			28	DIGNY	M	97
			28	DIGNY	M	98
			28	DIGNY	M	99
2856468003	ILOT 3	42,27	28	DIGNY	M	150
			28	DIGNY	M	151
			28	DIGNY	M	154
			28	DIGNY	M	155
			28	DIGNY	M	156
			28	DIGNY	M	195
2856468004	ILOT 4	34,79	28	DIGNY	YC	15
			28	DIGNY	YC	17
			28	DIGNY	YC	18
			28	DIGNY	YC	54
			28	DIGNY	YC	56
			28	DIGNY	YC	58
			28	DIGNY	YC	87
			28	DIGNY	YC	88
			28	DIGNY	YC	96

RÉFÉRENCES CADASTRALES PAR COMMUNE

Département : EURE-ET-LOIR

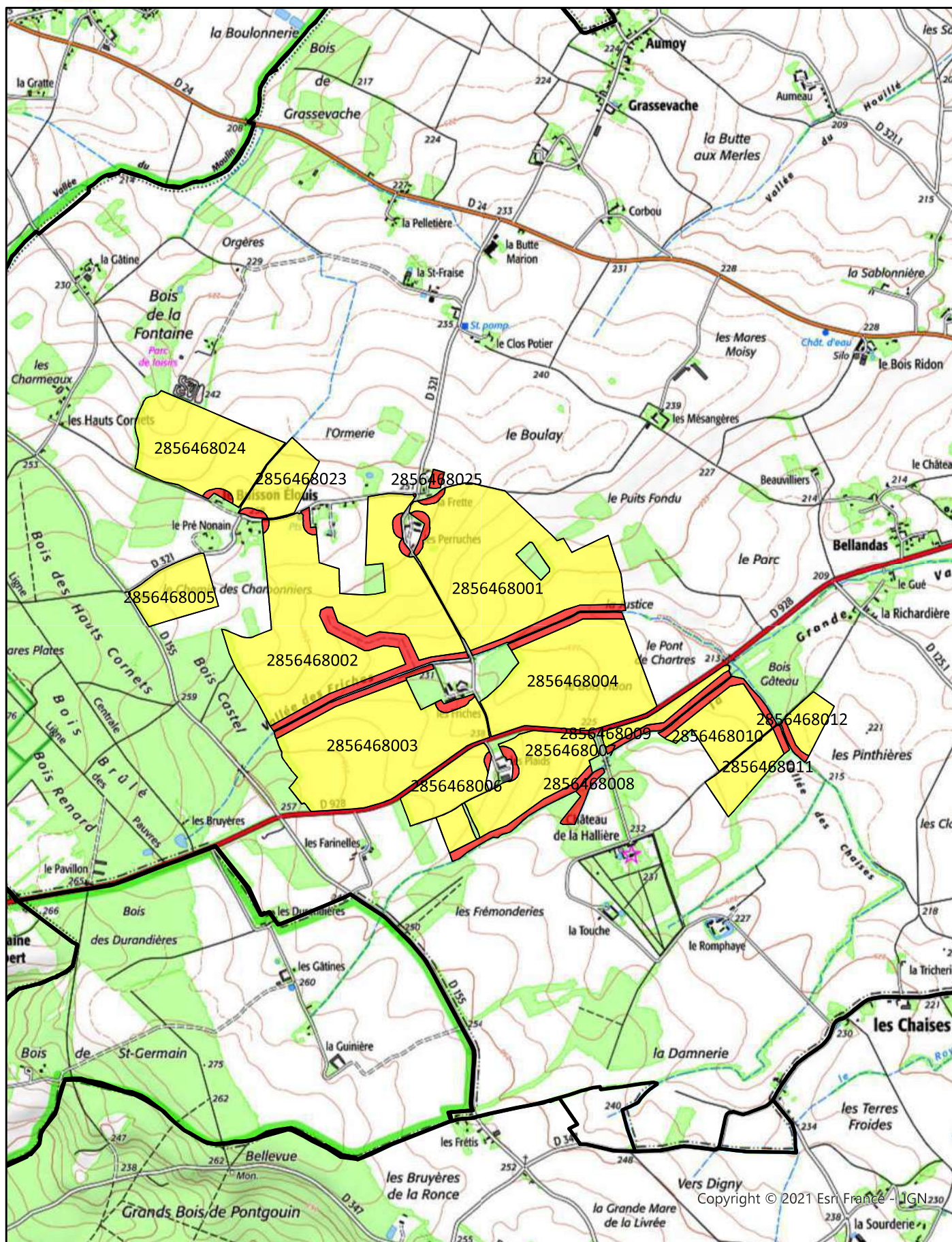
Périmètre : METHAVALO 92 DIGESTAT 2025

Commune : DIGNY

Code Suivra	Parcelle	Surface totale (ha)	Références cadastrales			
			Dept.	Commune	Section	Numéro
2856468005	ILOT 5	9,29	28	DIGNY	YH	1
			28	DIGNY	YH	2
			28	DIGNY	YH	3
2856468006	ILOT 6	8,86	28	DIGNY	L	1
			28	DIGNY	L	2
			28	DIGNY	L	3
			28	DIGNY	L	4
			28	DIGNY	L	5
			28	DIGNY	YB	6
2856468007	ILOT 7	21,54	28	DIGNY	K	134
			28	DIGNY	K	135
			28	DIGNY	K	136
			28	DIGNY	K	137
			28	DIGNY	K	138
			28	DIGNY	K	139
			28	DIGNY	K	143
			28	DIGNY	K	144
			28	DIGNY	K	145
			28	DIGNY	K	148
			28	DIGNY	K	150
			28	DIGNY	L	158
			28	DIGNY	L	163
			28	DIGNY	K	174
			28	DIGNY	K	178
2856468008	ILOT 8	1,36	28	DIGNY	YB	24
			28	DIGNY	YB	31
2856468009	ILOT 9	5,47	28	DIGNY	L	34
			28	DIGNY	YB	8
			28	DIGNY	K	131
2856468010	ILOT 10	12,43	28	DIGNY	K	1
			28	DIGNY	K	155
			28	DIGNY	K	161
			28	DIGNY	K	163
			28	DIGNY	K	170
2856468010	ILOT 10	12,43	28	DIGNY	K	171
			28	DIGNY	K	158
			28	DIGNY	K	159

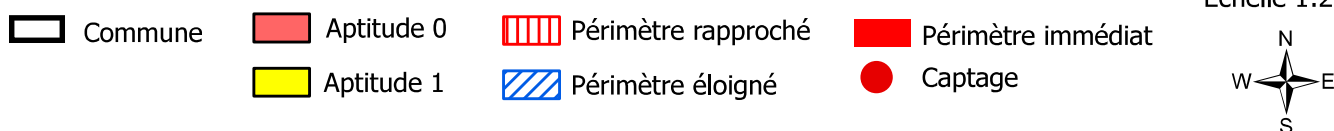
RÉFÉRENCES CADASTRALES PAR COMMUNE**Département :** EURE-ET-LOIR**Périmètre :** METHAVALO 92 DIGESTAT 2025**Commune :** DIGNY

Code Suivra	Parcelle	Surface totale (ha)	Références cadastrales			
			Dept.	Commune	Section	Numéro
2856468010	ILOT 10	12,43	28	DIGNY	K	166
			28	DIGNY	K	2
			28	DIGNY	K	3
2856468011	ILOT 11	7,02	28	DIGNY	K	102
			28	DIGNY	K	4
2856468012	ILOT 12	4,68	28	DIGNY	YA	101
			28	DIGNY	YA	102
2856468023	ILOT 23	8,31	28	DIGNY	YH	100
			28	DIGNY	YH	101
			28	DIGNY	YH	102
			28	DIGNY	YH	103
			28	DIGNY	YH	33
			28	DIGNY	YH	34
			28	DIGNY	YH	35
2856468024	ILOT 24	24,32	28	DIGNY	YI	11
			28	DIGNY	YI	12
			28	DIGNY	O	238
			28	DIGNY	O	242
			28	DIGNY	O	338
			28	DIGNY	O	339
			28	DIGNY	O	340
			28	DIGNY	O	355
			28	DIGNY	YI	41
			28	DIGNY	YI	42
2856468025	ILOT 25	0,47	28	DIGNY	YE	31
TOTAL DE LA COMMUNE		299,54				



Copyright © 2021 Esri France - JGN230

Echelle 1:25 000



Étude préalable à l'épandage
des digestats de METHAVALO 92

COMMUNE :
FAVIÈRES

FICHE PARCELLAIRE PAR COMMUNE

Département : EURE-ET-LOIR

Commune : FAVIÈRES

Périmètre : METHAVALO 92 DIGESTAT 2025

Code Suivra		Parcelle			Aptitude à l'épandage		
	Nom de la parcelle	Surface (ha)	Entrée dans le périmètre	Classe 0 (ha)	Classe 1 (ha)	Classe 2 (ha)	
2802815101	ILOT 1	22,43	20/07/2022	0,58	21,85		
2802404001	ILOT 1	37,41	20/07/2022	1,63	35,78		
2802404002	ILOT 2	21,69	20/07/2022		21,69		
2802404003	ILOT 3	8,54	20/07/2022	0,68	7,86		
2802404004	ILOT 4	1,88	20/07/2022	0,63	1,25		
2802404006	ILOT 6	12,03	20/07/2022	0,16	11,87		
2802404007	ILOT 7	4,99	20/07/2022	0,28	4,71		
2802404008	ILOT 8	2,75	20/07/2022	0,16	2,59		
2802404009	ILOT 9	11,47	20/07/2022		11,47		
2802404110	ILOT 10	8,35	20/07/2022	0,13	8,22		
TOTAL		131,54		4,25	127,29		0,00

RÉFÉRENCES CADASTRALES PAR COMMUNE

Département : EURE-ET-LOIR

Périmètre : METHAVALO 92 DIGESTAT 2025

Commune : FAVIÈRES

Code Suivra	Parcelle	Surface totale (ha)	Références cadastrales			
			Dept.	Commune	Section	Numéro
2802404001	ILOT 1	37,41	28	FAVIÈRES	ZN	10
			28	FAVIÈRES	ZN	14
			28	FAVIÈRES	ZN	2
			28	FAVIÈRES	ZN	3
			28	FAVIÈRES	ZN	4
			28	FAVIÈRES	ZN	43
			28	FAVIÈRES	ZN	45
			28	FAVIÈRES	ZN	47
			28	FAVIÈRES	ZN	5
			28	FAVIÈRES	ZN	6
			28	FAVIÈRES	ZN	7
			28	FAVIÈRES	ZN	8
			28	FAVIÈRES	ZN	9
2802404002	ILOT 2	21,69	28	FAVIÈRES	ZM	28
			28	FAVIÈRES	ZM	5
2802404003	ILOT 3	8,54	28	FAVIÈRES	ZC	14
			28	FAVIÈRES	ZC	15
			28	FAVIÈRES	ZC	16
			28	FAVIÈRES	ZC	17
			28	FAVIÈRES	ZC	38
			28	FAVIÈRES	ZC	39
			28	FAVIÈRES	ZC	40
			28	FAVIÈRES	ZC	51
2802404004	ILOT 4	1,88	28	FAVIÈRES	ZC	20
			28	FAVIÈRES	ZC	52
2802404006	ILOT 6	12,03	28	FAVIÈRES	ZM	28
			28	FAVIÈRES	ZM	6
2802404007	ILOT 7	4,99	28	FAVIÈRES	ZM	28
			28	FAVIÈRES	ZM	8
2802404008	ILOT 8	2,75	28	FAVIÈRES	ZM	28
2802404009	ILOT 9	11,47	28	FAVIÈRES	ZM	28
			28	FAVIÈRES	ZM	4
2802404110	ILOT 10	8,35	28	FAVIÈRES	ZM	10
			28	FAVIÈRES	ZM	9
2802815101	ILOT 1	22,43	28	FAVIÈRES	ZM	1
			28	FAVIÈRES	ZM	2
			28	FAVIÈRES	ZM	3

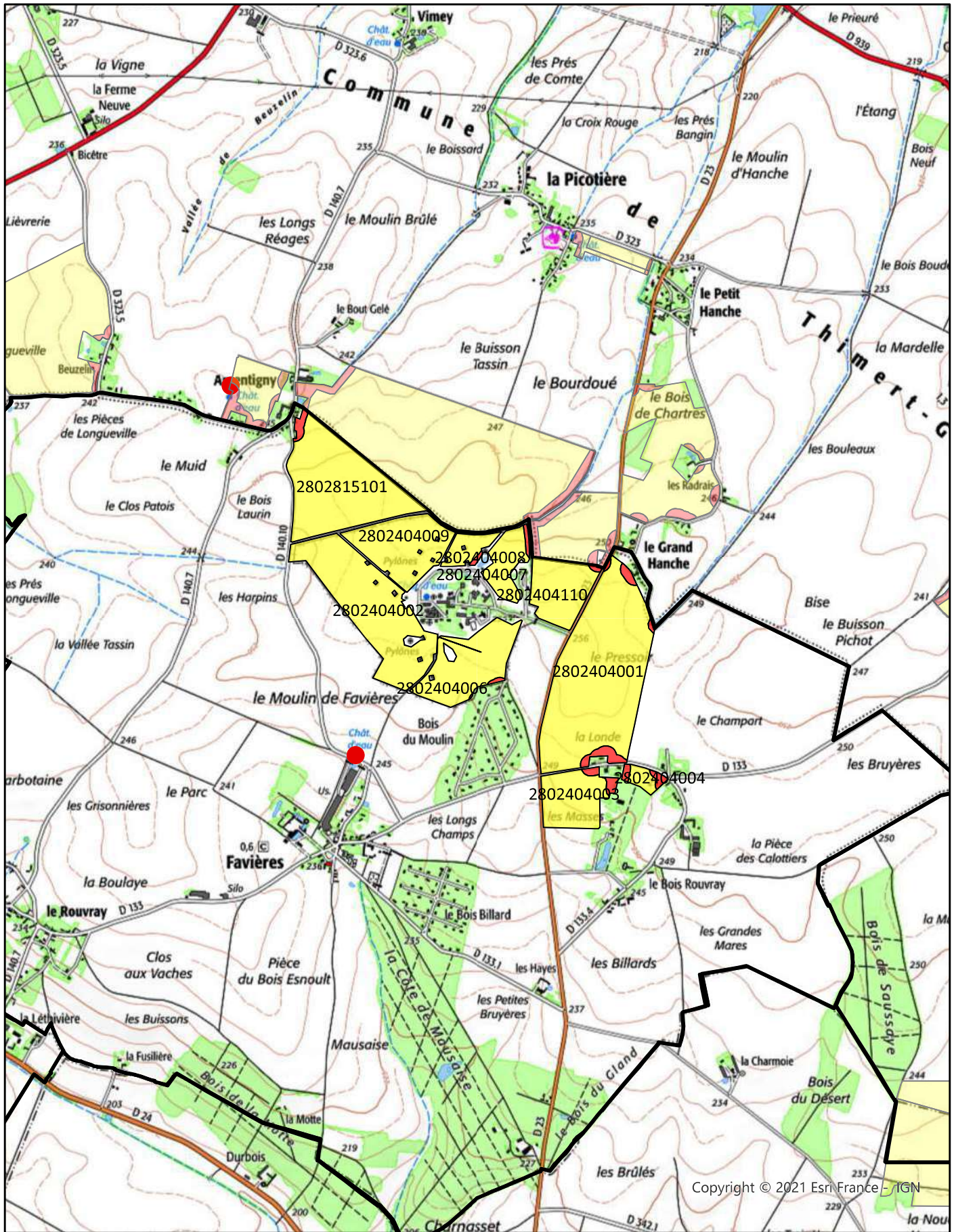
RÉFÉRENCES CADASTRALES PAR COMMUNE

Département : EURE-ET-LOIR

Périmètre : METHAVALO 92 DIGESTAT 2025

Commune : FAVIÈRES

Code Suivra	Parcelle	Surface totale (ha)	Références cadastrales			
			Dept.	Commune	Section	Numéro
TOTAL DE LA COMMUNE		131,54				



Copyright © 2021 Esri France - IGN

Echelle 1:25 000

- | | | | |
|--|---|---|---|
|  Commune |  Aptitude 0 |  Périmètre rapproché |  Périmètre immédiat |
|  Aptitude 1 |  Périmètre éloigné |  Captage | |



Étude préalable à l'épandage
des digestats de METHAVALO 92

COMMUNE :
FONTAINE-LA-GUYON

FICHE PARCELLAIRE PAR COMMUNE

Département : EURE-ET-LOIR

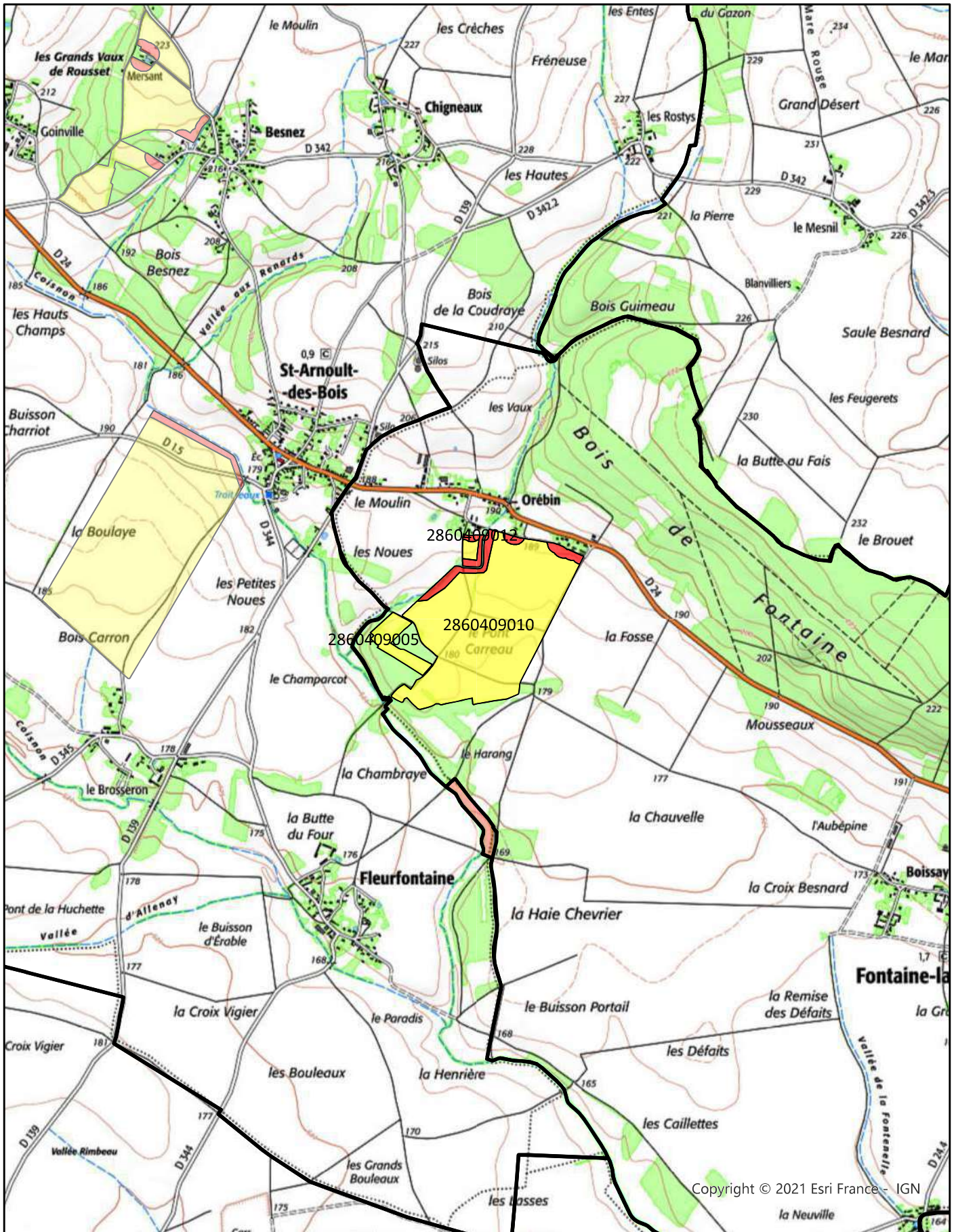
Commune : FONTAINE-LA-GUYON

Périmètre : METHAVALO 92 DIGESTAT 2025

Code Suivra		Parcelle			Aptitude à l'épandage		
		Nom de la parcelle	Surface (ha)	Entrée dans le périmètre	Classe 0 (ha)	Classe 1 (ha)	Classe 2 (ha)
2860409005	ILOT 5		3,22	20/07/2022		3,22	
2860409008	ILOT 8		2,05	20/07/2022	2,05		
2860409010	ILOT 10		45,91	20/07/2022	2,84	43,07	
2860409012	ILOT 12		1,46	20/07/2022	0,78	0,68	
TOTAL			52,64		5,67	46,97	0,00

RÉFÉRENCES CADASTRALES PAR COMMUNE**Département** : EURE-ET-LOIR**Périmètre** : METHAVALO 92 DIGESTAT 2025**Commune** : FONTAINE-LA-GUYON

Code Suivra	Parcelle	Surface totale (ha)	Références cadastrales			
			Dept.	Commune	Section	Numéro
2860409005	ILOT 5	3,22	28	FONTAINE-LA-GUYON	ZY	10
			28	FONTAINE-LA-GUYON	ZY	11
			28	FONTAINE-LA-GUYON	ZY	12
			28	FONTAINE-LA-GUYON	ZY	7
2860409008	ILOT 8	2,05	28	FONTAINE-LA-GUYON	YA	17
2860409010	ILOT 10	45,91	28	FONTAINE-LA-GUYON	ZY	1
			28	FONTAINE-LA-GUYON	ZY	2
			28	FONTAINE-LA-GUYON	ZY	24
			28	FONTAINE-LA-GUYON	ZY	27
			28	FONTAINE-LA-GUYON	ZY	28
			28	FONTAINE-LA-GUYON	ZY	29
2860409012	ILOT 12	1,46	28	FONTAINE-LA-GUYON	ZY	23
TOTAL DE LA COMMUNE		52,64				



Copyright © 2021 Esri France - IGN

Echelle 1:25 000

- Commune
- Aptitude 0
- Périmètre rapproché
- Aptitude 1
- Périmètre éloigné
- Captage



Étude préalable à l'épandage
des digestats de METHAVALO 92

COMMUNE :
FONTAINE-LES-RIBOUTS

FICHE PARCELLAIRE PAR COMMUNE

Département : EURE-ET-LOIR

Commune : FONTAINE-LES-RIBOUTS

Périmètre : METHAVALO 92 DIGESTAT 2025

Parcelle		Aptitude à l'épandage				
Code Suivra	Nom de la parcelle	Surface (ha)	Entrée dans le périmètre	Classe 0 (ha)	Classe 1 (ha)	Classe 2 (ha)
2808092127	ILOT 27	0,60	20/07/2022		0,60	
TOTAL		0,60		0,00	0,60	0,00

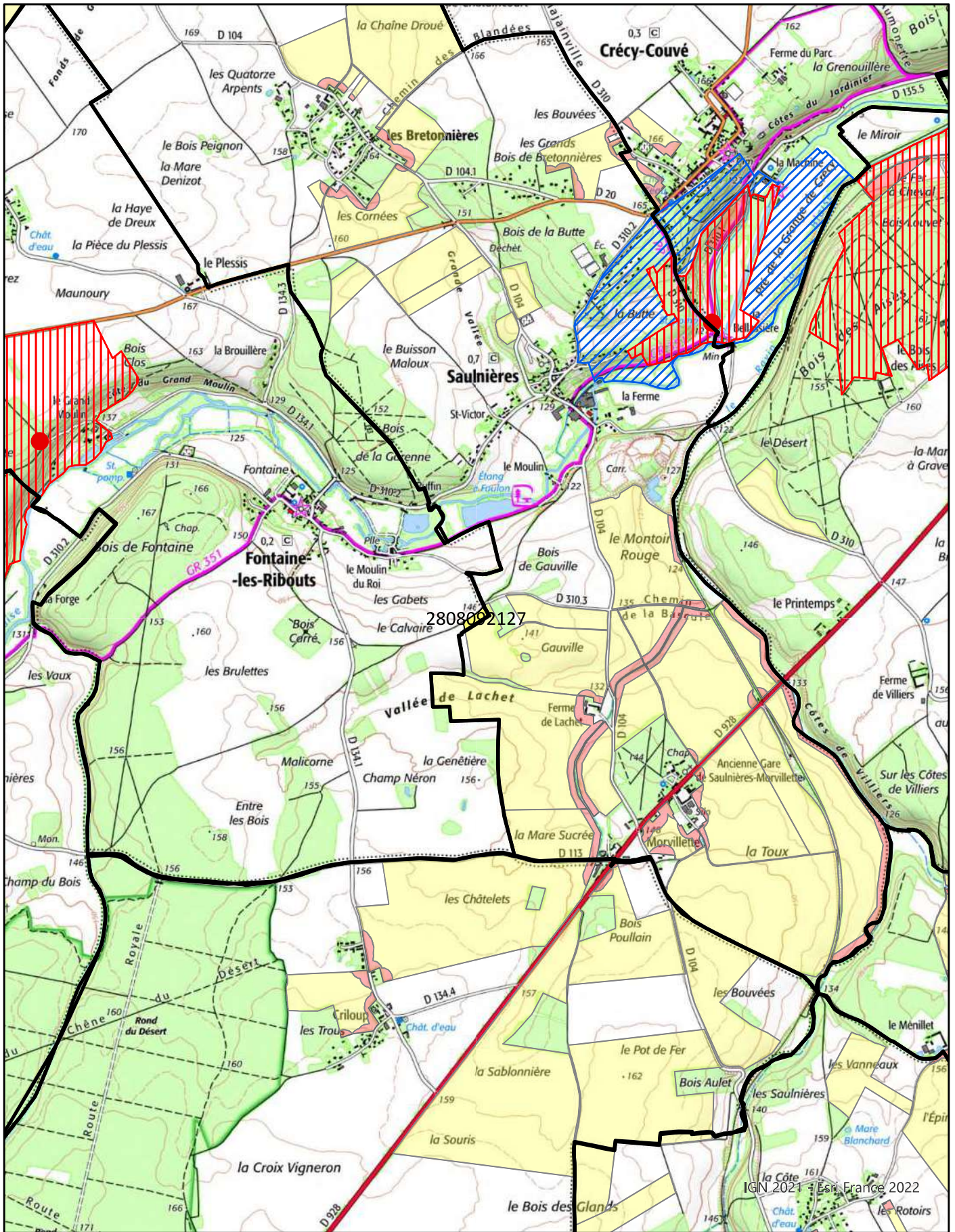
RÉFÉRENCES CADASTRALES PAR COMMUNE

Département : EURE-ET-LOIR

Périmètre : METHAVALO 92 DIGESTAT 2025

Commune : FONTAINE-LES-RIBOUTS

Code Suivra	Parcelle	Surface totale (ha)	Références cadastrales			
			Dept.	Commune	Section	Numéro
2808092127	ILOT 27	0,60	28	FONTAINE-LES-RIBOUTS	ZE	1
			28	FONTAINE-LES-RIBOUTS	ZE	42
TOTAL DE LA COMMUNE		0,60				



Commune	Aptitude 1	Périmètre rapproché	Périmètre immédiat
Aptitude 0	Périmètre éloigné	Captage	

Echelle 1:25 000

Étude préalable à l'épandage
des digestats de METHAVALO 92

COMMUNE :
GARANCIÈRES-EN-DROUAIS

FICHE PARCELLAIRE PAR COMMUNE

Département : EURE-ET-LOIR

Commune : GARANCIÈRES-EN-DROUAIS

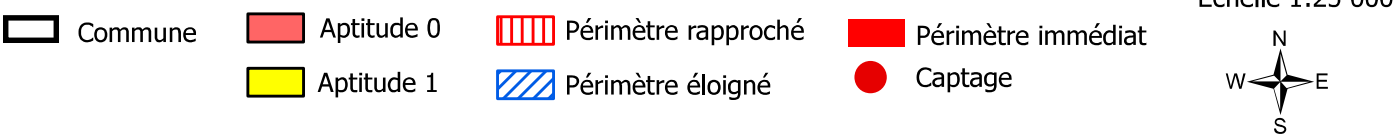
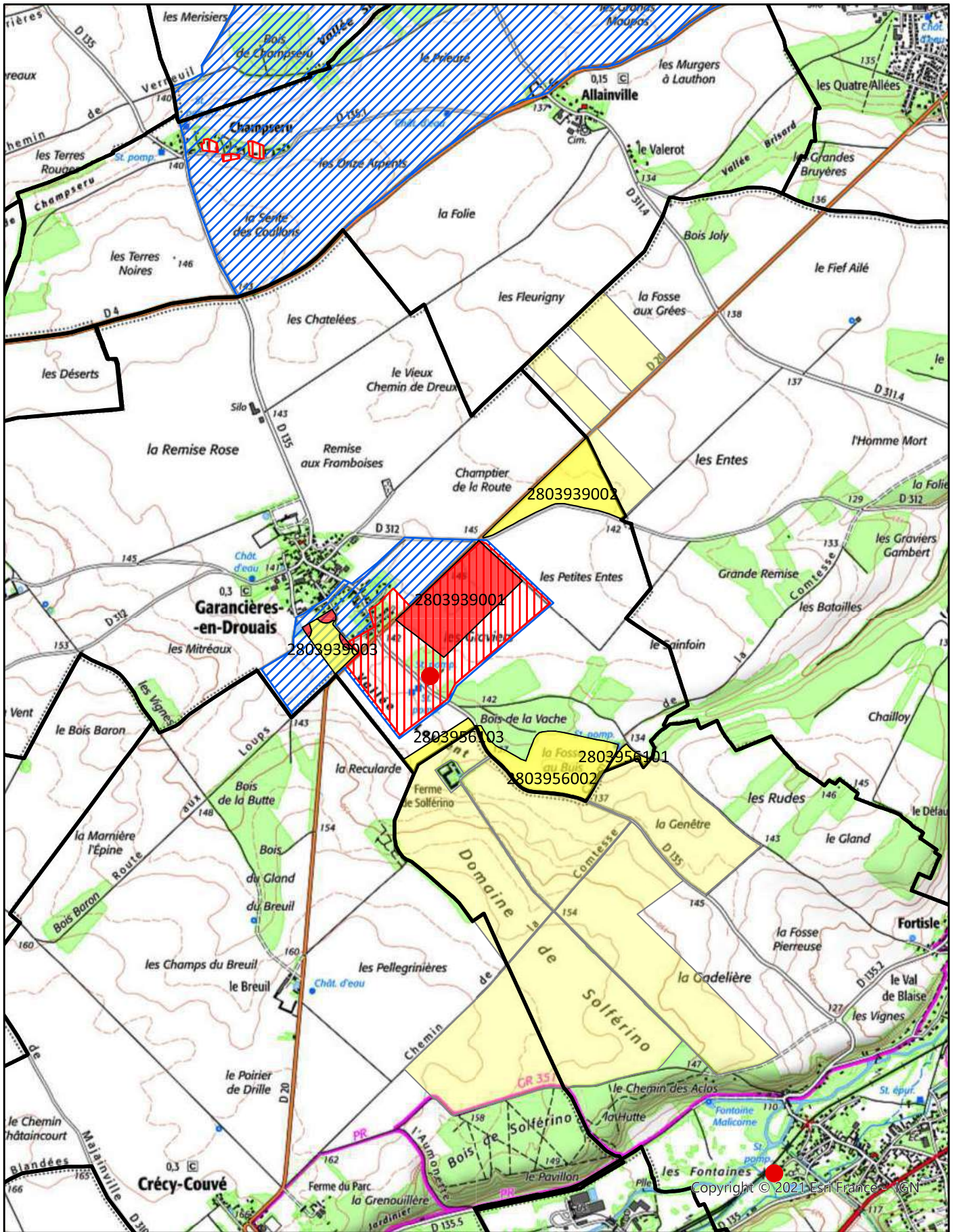
Périmètre : METHAVALO 92 DIGESTAT 2025

Parcelle			Aptitude à l'épandage			
Code Suivra	Nom de la parcelle	Surface (ha)	Entrée dans le périmètre	Classe 0 (ha)	Classe 1 (ha)	Classe 2 (ha)
2803939001	ILOT 0	15,98	20/07/2022	15,98		
2803939002	ILOT 2	10,54	20/07/2022		10,54	
2803939003	ILOT 3	3,86	20/07/2022	0,72	3,14	
2803956002	ILOT 2	12,86	20/07/2022		12,86	
2803956101	ILOT 1	1,00	20/07/2022		1,00	
2803956103	ILOT 3	2,22	20/07/2022		2,22	
TOTAL		46,46		16,70	29,76	0,00

RÉFÉRENCES CADASTRALES PAR COMMUNE

Département : EURE-ET-LOIR**Périmètre :** METHAVALO 92 DIGESTAT 2025**Commune :** GARANCIÈRES-EN-DROUAIS

Code Suivra	Parcelle	Surface totale (ha)	Références cadastrales			
			Dept.	Commune	Section	Numéro
2803939001	ILOT 0	15,98	28	GARANCIÈRES-EN-DROUAIS	ZD	21
2803939002	ILOT 2	10,54	28	GARANCIÈRES-EN-DROUAIS	ZD	59
			28	GARANCIÈRES-EN-DROUAIS	ZD	60
2803939003	ILOT 3	3,86	28	GARANCIÈRES-EN-DROUAIS	ZE	17
2803956002	ILOT 2	12,86	28	GARANCIÈRES-EN-DROUAIS	B	256
2803956101	ILOT 1	1,00	28	GARANCIÈRES-EN-DROUAIS	ZD	40
2803956103	ILOT 3	2,22	28	GARANCIÈRES-EN-DROUAIS	ZE	13
TOTAL DE LA COMMUNE		46,46				



Étude préalable à l'épandage
des digestats de METHAVALO 92

COMMUNE :

GARNAY

FICHE PARCELLAIRE PAR COMMUNE

Département : EURE-ET-LOIR

Commune : GARNAY

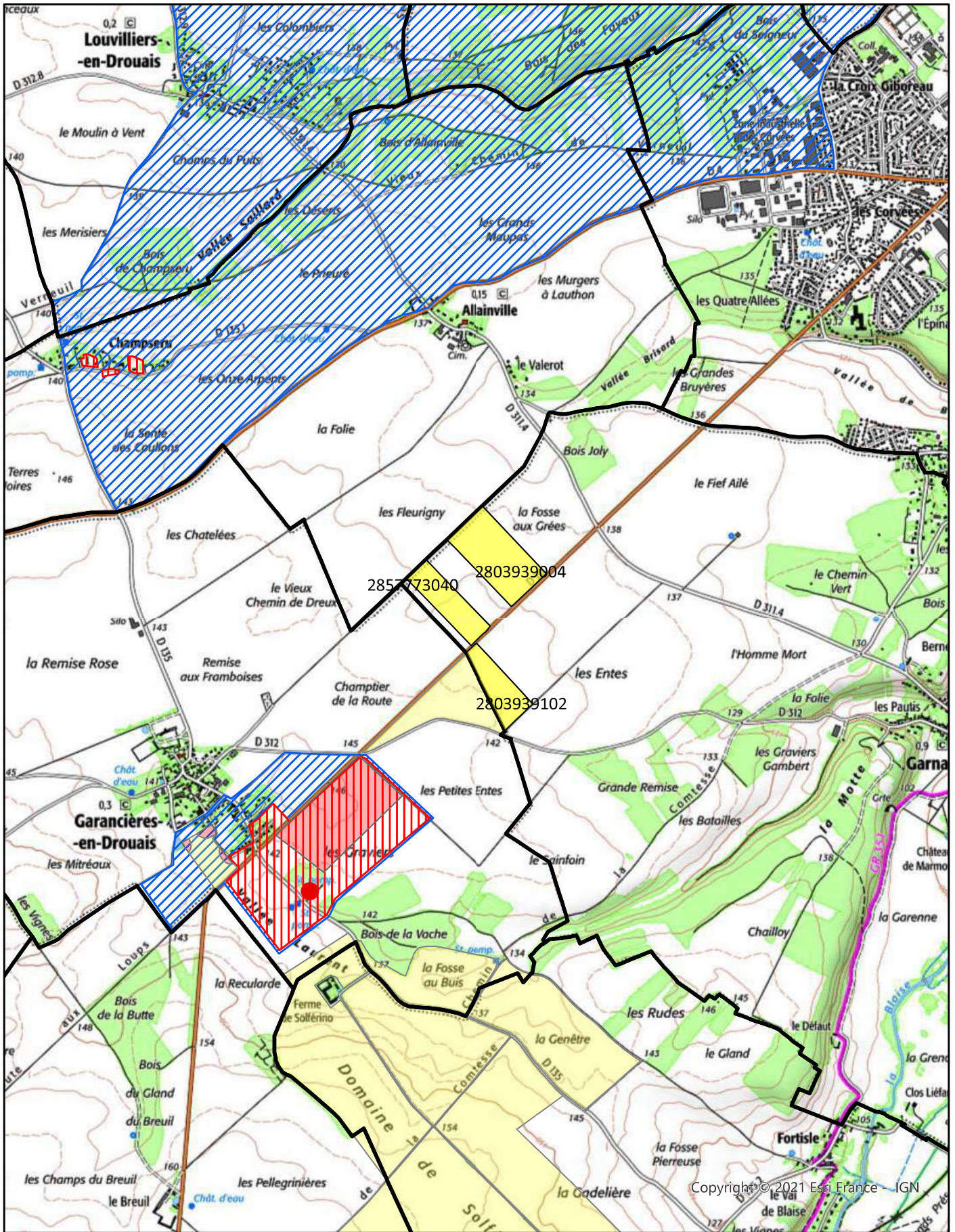
Périmètre : METHAVALO 92 DIGESTAT 2025

Parcelle			Aptitude à l'épandage			
Code Suivra	Nom de la parcelle	Surface (ha)	Entrée dans le périmètre	Classe 0 (ha)	Classe 1 (ha)	Classe 2 (ha)
2857773040	ILOT 40	6,01	20/07/2022		6,01	
2803939004	ILOT 4	10,68	20/07/2022		10,68	
2803939102	ILOT 2	5,28	20/07/2022		5,28	
TOTAL		21,97		0,00	21,97	0,00

RÉFÉRENCES CADASTRALES PAR COMMUNE

Département : EURE-ET-LOIR**Périmètre** : METHAVALO 92 DIGESTAT 2025**Commune** : GARNAY

Code Suivra	Parcelle	Surface totale (ha)	Références cadastrales			
			Dept.	Commune	Section	Numéro
2803939004	ILOT 4	10,68	28	GARNAY	ZA	3
			28	GARNAY	ZA	4
			28	GARNAY	ZA	53
			28	GARNAY	ZA	54
2803939102	ILOT 2	5,28	28	GARNAY	ZA	10
2857773040	ILOT 40	6,01	28	GARNAY	ZA	7
			28	GARNAY	ZA	8
			28	GARNAY	ZA	9
TOTAL DE LA COMMUNE		21,97				



Copyright © 2021 Esri France - IGN

Echelle 1:25 000

- Commune
- Aptitude 0
- Périmètre rapproché
- Aptitude 1
- Périmètre éloigné
- Captage



Étude préalable à l'épandage
des digestats de METHAVALO 92

COMMUNE :

GILLES

FICHE PARCELLAIRE PAR COMMUNE

Département : EURE-ET-LOIR

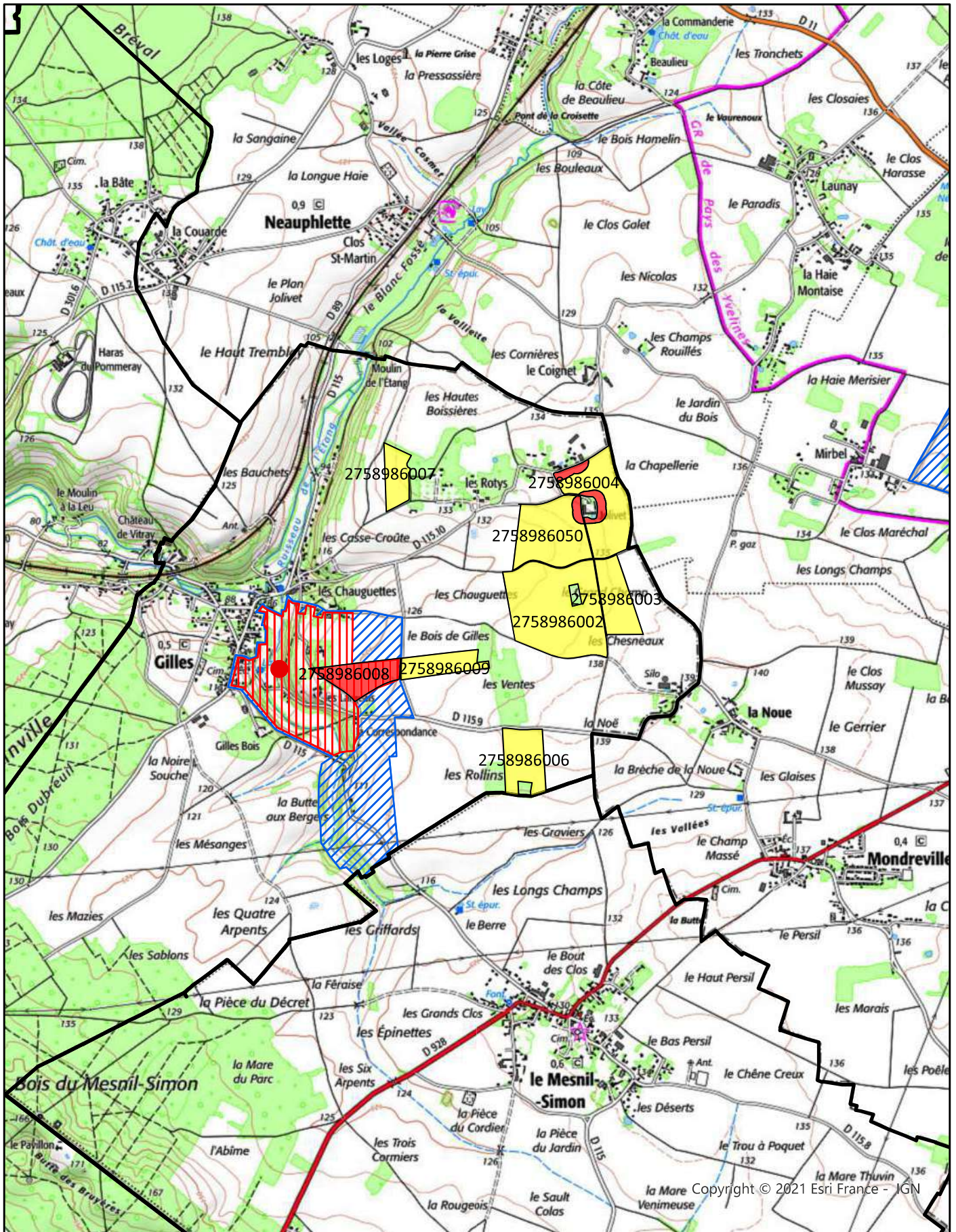
Commune : GILLES

Périmètre : METHAVALO 92 DIGESTAT 2025

Code Suivra		Parcelle			Aptitude à l'épandage		
	Nom de la parcelle	Surface (ha)	Entrée dans le périmètre	Classe 0 (ha)	Classe 1 (ha)	Classe 2 (ha)	
2758986002	ILOT 2	18,85	20/07/2022		18,85		
2758986003	ILOT 3	5,50	20/07/2022		5,50		
2758986004	ILOT 4	10,44	20/07/2022	1,66	8,78		
2758986006	ILOT 6	5,85	20/07/2022		5,85		
2758986007	ILOT 7	3,27	20/07/2022		3,27		
2758986008	ILOT 8	4,89	20/07/2022	4,89			
2758986009	ILOT 9	3,96	20/07/2022		3,96		
2758986050	ILOT 50	10,38	20/07/2022	0,53	9,85		
TOTAL		63,14		7,08	56,06		0,00

RÉFÉRENCES CADASTRALES PAR COMMUNE**Département :** EURE-ET-LOIR**Périmètre :** METHAVALO 92 DIGESTAT 2025**Commune :** GILLES

Code Suivra	Parcelle	Surface totale (ha)	Références cadastrales			
			Dept.	Commune	Section	Numéro
2758986002	ILOT 2	18,85	27	GILLES	ZH	22
			27	GILLES	ZE	58
			27	GILLES	ZA	9
2758986003	ILOT 3	5,50	27	GILLES	ZA	10
2758986004	ILOT 4	10,44	27	GILLES	ZE	54
2758986006	ILOT 6	5,85	27	GILLES	ZA	48
2758986007	ILOT 7	3,27	27	GILLES	ZE	27
2758986008	ILOT 8	4,89	27	GILLES	ZH	29
2758986009	ILOT 9	3,96	27	GILLES	ZH	119
			27	GILLES	ZH	24
2758986050	ILOT 50	10,38	27	GILLES	ZE	54
			27	GILLES	ZE	58
TOTAL DE LA COMMUNE		63,14				



Copyright © 2021 Esri France - IGN

Echelle 1:25 000

- Commune
- Aptitude 0
- Périmètre rapproché
- Aptitude 1
- Périmètre éloigné
- Périmètre immédiat
- Captage



Étude préalable à l'épandage
des digestats de METHAVALO 92

COMMUNE :

GUAINVILLE

FICHE PARCELLAIRE PAR COMMUNE

Département : EURE-ET-LOIR

Commune : GUAINVILLE

Périmètre : METHAVALO 92 DIGESTAT 2025

Code Suivra		Parcelle			Aptitude à l'épandage		
		Nom de la parcelle	Surface (ha)	Entrée dans le périmètre	Classe 0 (ha)	Classe 1 (ha)	Classe 2 (ha)
275898860	10	LOT 10	16,76	20/07/2022	1,77	14,99	
TOTAL			16,76		1,77	14,99	0,00

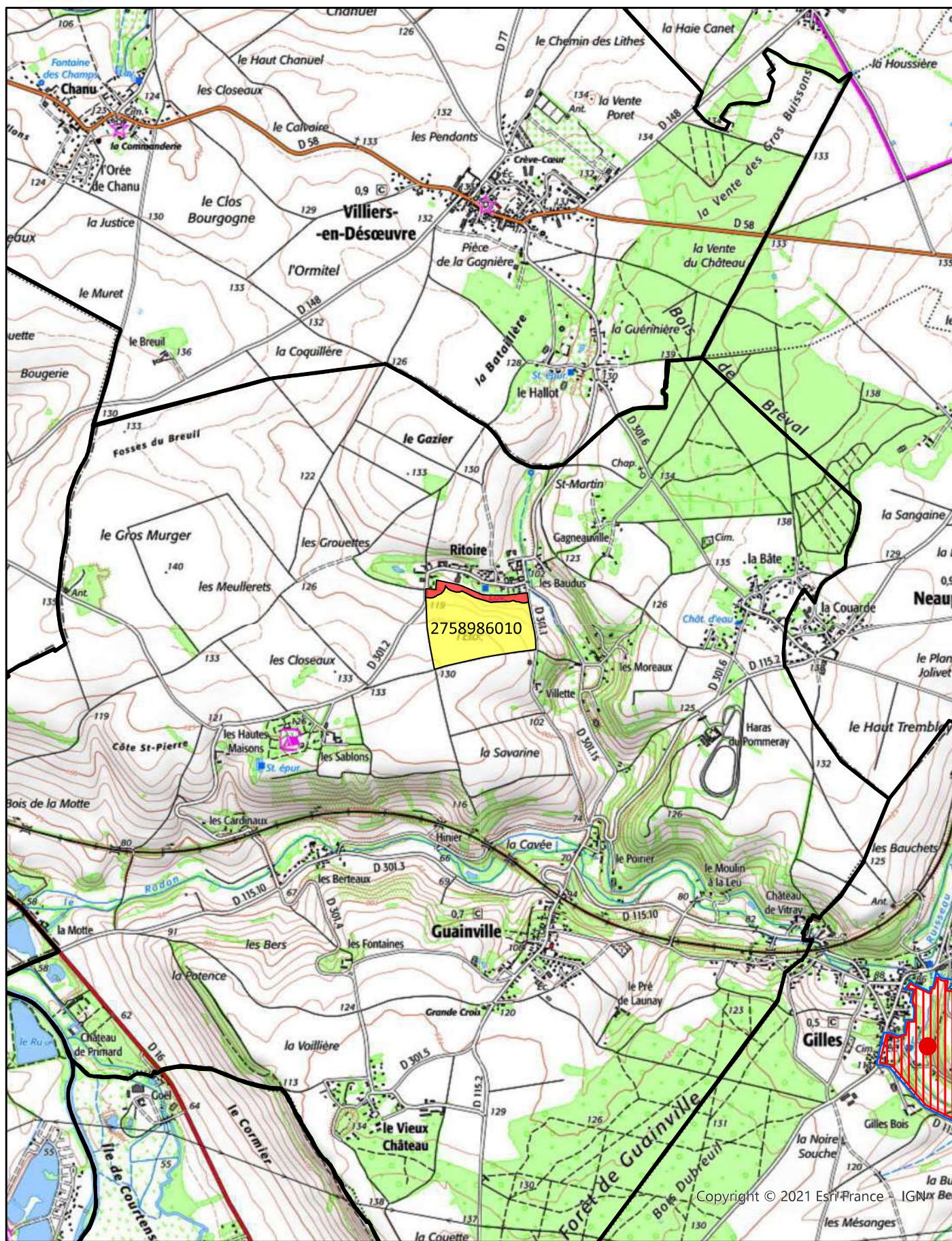
RÉFÉRENCES CADASTRALES PAR COMMUNE

Département : EURE-ET-LOIR

Périmètre : METHAVALO 92 DIGESTAT 2025

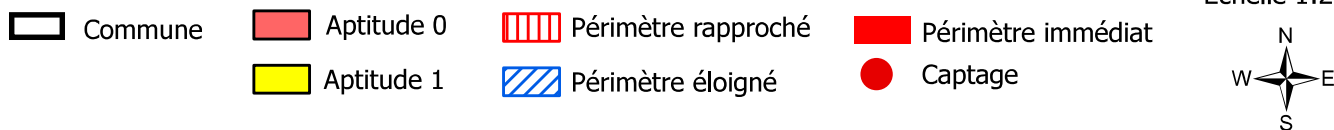
Commune : GUAINVILLE

Code Suivra	Parcelle	Surface totale (ha)	Références cadastrales			
			Dept.	Commune	Section	Numéro
2758986010	ILOT 10	16,76	27	GUAINVILLE	ZE	84
TOTAL DE LA COMMUNE		16,76				



Copyright © 2021 Esri France - IGNux Ben

Echelle 1:25 000



Étude préalable à l'épandage
des digestats de METHAVALO 92

COMMUNE :

JAUDRAIS

FICHE PARCELLAIRE PAR COMMUNE

Département : EURE-ET-LOIR

Commune : JAUDRAIS

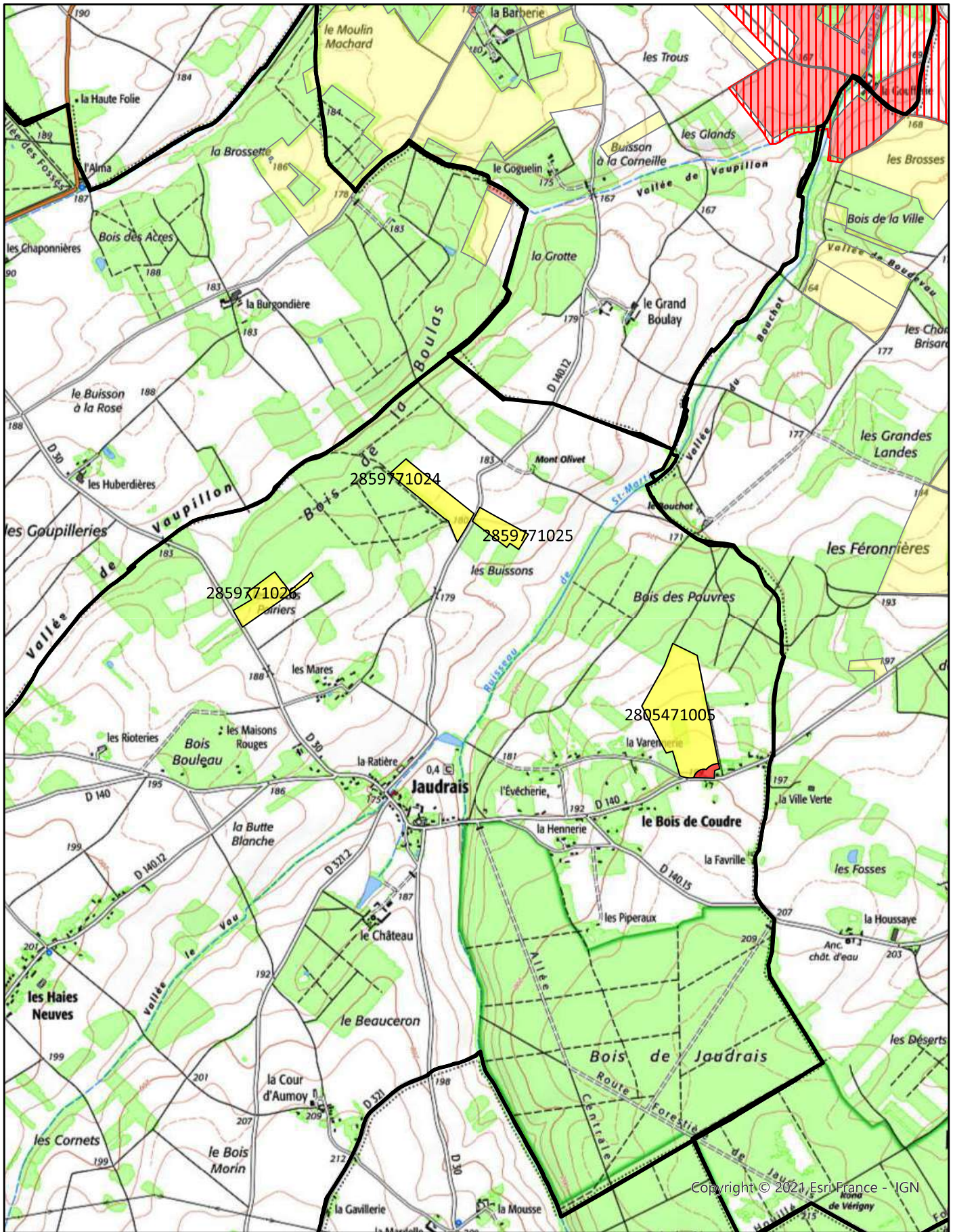
Périmètre : METHAVALO 92 DIGESTAT 2025

Parcelle				Aptitude à l'épandage		
Code Suivra	Nom de la parcelle	Surface (ha)	Entrée dans le périmètre	Classe 0 (ha)	Classe 1 (ha)	Classe 2 (ha)
2805471005	ILOT 5	14,84	20/07/2022	0,50	14,34	
2859771024	ILOT 24	4,99	20/07/2022		4,99	
2859771025	ILOT 25	2,43	20/07/2022		2,43	
2859771026	ILOT 26	3,47	20/07/2022		3,47	
TOTAL		25,73		0,50	25,23	0,00

RÉFÉRENCES CADASTRALES PAR COMMUNE

Département : EURE-ET-LOIR**Périmètre :** METHAVALO 92 DIGESTAT 2025**Commune :** JAUDRAIS

Code Suivra	Parcelle	Surface totale (ha)	Références cadastrales			
			Dept.	Commune	Section	Numéro
2805471005	ILOT 5	14,84	28	JAUDRAIS	ZI	83
2859771024	ILOT 24	4,99	28	JAUDRAIS	ZE	27
			28	JAUDRAIS	ZE	28
2859771025	ILOT 25	2,43	28	JAUDRAIS	ZH	13
2859771026	ILOT 26	3,47	28	JAUDRAIS	ZE	9
TOTAL DE LA COMMUNE		25,73				



Copyright © 2021 Esri France - IGN

Echelle 1:25 000

- | | | | |
|--|---|---|---|
|  Commune |  Aptitude 0 |  Périmètre rapproché |  Périmètre immédiat |
|  Aptitude 1 |  Périmètre éloigné |  Captage | |



Étude préalable à l'épandage
des digestats de METHAVALO 92

COMMUNE :
LE BOULLAY-LES-DEUX-ÉGLISES

FICHE PARCELLAIRE PAR COMMUNE

Département : EURE-ET-LOIR

Commune : LE BOULLAY-LES-DEUX-ÉGLISES

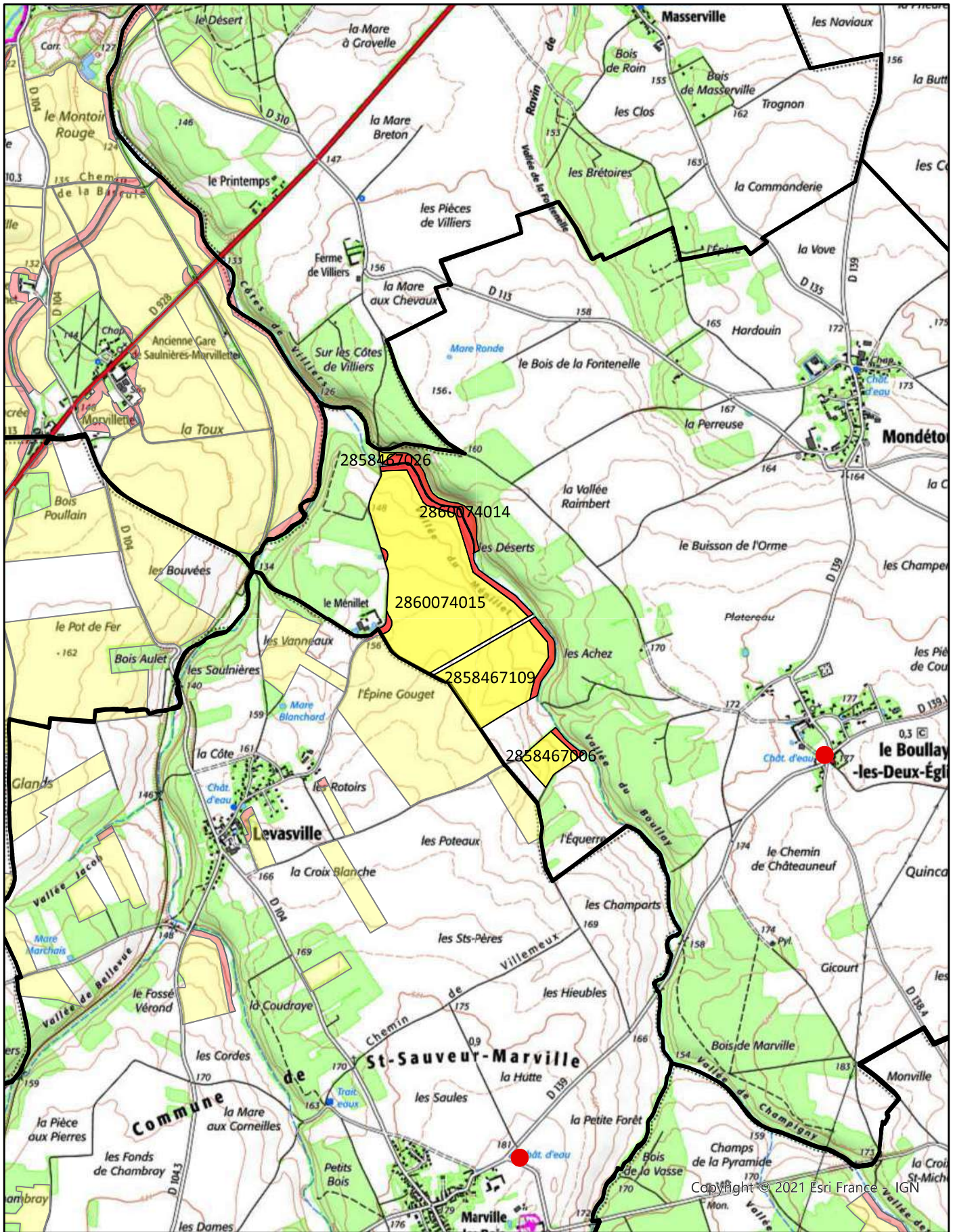
Périmètre : METHAVALO 92 DIGESTAT 2025

Code Suivra		Parcelle			Aptitude à l'épandage		
		Nom de la parcelle	Surface (ha)	Entrée dans le périmètre	Classe 0 (ha)	Classe 1 (ha)	Classe 2 (ha)
2858467006	ILOT 6		4,15	20/07/2022	0,47	3,68	
2858467026	ILOT 26		0,23	20/07/2022		0,23	
2858467109	ILOT 9		16,67	20/07/2022	1,48	15,19	
2860074014	ILOT 14		2,25	20/07/2022	2,25		
2860074015	ILOT 15		43,52	20/07/2022	3,70	39,82	
TOTAL			66,82		7,90	58,92	0,00

RÉFÉRENCES CADASTRALES PAR COMMUNE

Département : EURE-ET-LOIR**Périmètre** : METHAVALO 92 DIGESTAT 2025**Commune** : LE BOULLAY-LES-DEUX-ÉGLISES

Code Suivra	Parcelle	Surface totale (ha)	Références cadastrales			
			Dept.	Commune	Section	Numéro
2858467006	ILOT 6	4,15	28	LE BOULLAY-LES-DEUX-ÉGLISES	A	194
			28	LE BOULLAY-LES-DEUX-ÉGLISES	ZA	5
2858467026	ILOT 26	0,23	28	LE BOULLAY-LES-DEUX-ÉGLISES	A	30
2858467109	ILOT 9	16,67	28	LE BOULLAY-LES-DEUX-ÉGLISES	ZA	1
			28	LE BOULLAY-LES-DEUX-ÉGLISES	A	211
2860074014	ILOT 14	2,25	28	LE BOULLAY-LES-DEUX-ÉGLISES	A	54
2860074015	ILOT 15	43,52	28	LE BOULLAY-LES-DEUX-ÉGLISES	A	212
			28	LE BOULLAY-LES-DEUX-ÉGLISES	A	55
TOTAL DE LA COMMUNE		66,82				



Copyright © 2021 Esri France - IGN

Echelle 1:25 000

- Commune
- Aptitude 0
- Périmètre rapproché
- Aptitude 1
- Périmètre éloigné
- Captage



Étude préalable à l'épandage
des digestats de METHAVALO 92

COMMUNE :
LE MESNIL-THOMAS

FICHE PARCELLAIRE PAR COMMUNE

Département : EURE-ET-LOIR

Commune : LE MESNIL-THOMAS

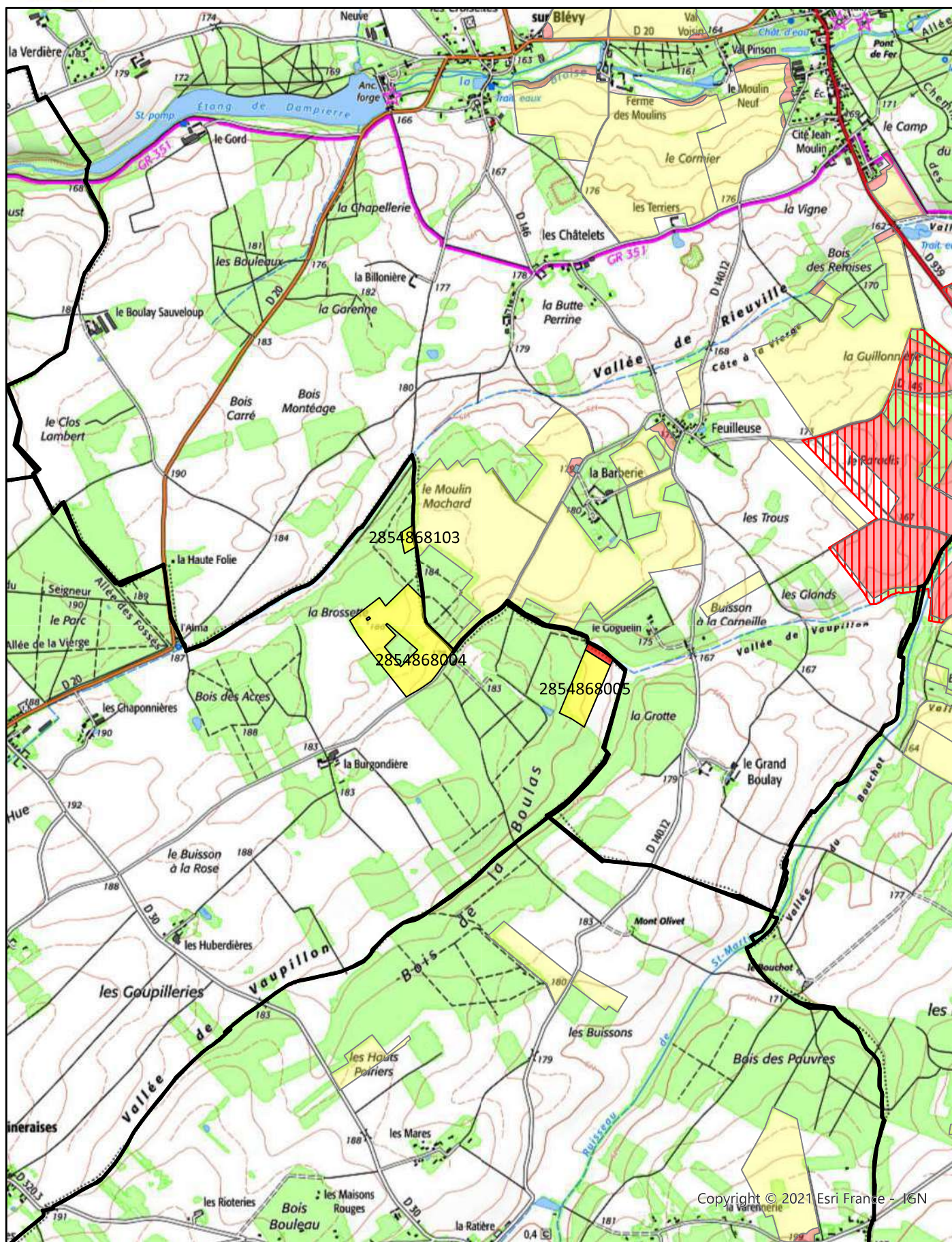
Périmètre : METHAVALO 92 DIGESTAT 2025

Parcelle			Aptitude à l'épandage			
Code Suivra	Nom de la parcelle	Surface (ha)	Entrée dans le périmètre	Classe 0 (ha)	Classe 1 (ha)	Classe 2 (ha)
2854868004	ILOT 4	12,80	20/07/2022		12,80	
2854868005	ILOT 5	5,05	20/07/2022	0,51	4,54	
2854868103	ILOT 3	0,65	20/07/2022		0,65	
TOTAL		18,50		0,51	17,99	0,00

RÉFÉRENCES CADASTRALES PAR COMMUNE

Département : EURE-ET-LOIR**Périmètre** : METHAVALO 92 DIGESTAT 2025**Commune** : LE MESNIL-THOMAS

Code Suivra	Parcelle	Surface totale (ha)	Références cadastrales			
			Dept.	Commune	Section	Numéro
2854868004	ILOT 4	12,80	28	LE MESNIL-THOMAS	ZB	15
			28	LE MESNIL-THOMAS	ZB	16
			28	LE MESNIL-THOMAS	ZB	40
2854868005	ILOT 5	5,05	28	LE MESNIL-THOMAS	ZC	8
2854868103	ILOT 3	0,65	28	LE MESNIL-THOMAS	ZB	17
			28	LE MESNIL-THOMAS	ZB	18
TOTAL DE LA COMMUNE		18,50				



Copyright © 2021 Esri France - IGN

Echelle 1:25 000

- | | | | |
|------------|-------------------|---------------------|--------------------|
| Commune | Aptitude 0 | Périmètre rapproché | Périmètre immédiat |
| Aptitude 1 | Périmètre éloigné | Captage | |



Étude préalable à l'épandage
des digestats de METHAVALO 92

COMMUNE :
MAILLEBOIS

FICHE PARCELLAIRE PAR COMMUNE**Département : EURE-ET-LOIR****Commune : MAILLEBOIS****Périmètre : METHAVALO 92 DIGESTAT 2025**

Parcelle				Aptitude à l'épandage		
Code Suivra	Nom de la parcelle	Surface (ha)	Entrée dans le périmètre	Classe 0 (ha)	Classe 1 (ha)	Classe 2 (ha)
2858467025	ILLOT 25	1,00	20/07/2022		1,00	
2854868001	ILLOT 1	33,20	20/07/2022		33,20	
2854868002	ILLOT 2	2,26	20/07/2022		2,26	
2854868003	ILLOT 3	40,66	20/07/2022	0,36	40,30	
2854868014	ILLOT 14	4,76	20/07/2022	0,71	4,05	
2806854001	ILLOT 1	10,79	20/07/2022	10,79		
2806854002	ILLOT 2	3,01	20/07/2022	3,01		
2806854003	ILLOT 3	13,28	20/07/2022	13,28		
2806854004	ILLOT 4	19,01	20/07/2022	19,01		
2806854005	ILLOT 5	0,84	20/07/2022	0,84		
2857084004	ILLOT 4	7,11	20/07/2022		7,11	
2857084005	ILLOT 5	4,12	20/07/2022		4,12	
2857084006	ILLOT 6	5,41	20/07/2022		5,41	
2857084007	ILLOT 7	28,97	20/07/2022	2,05	26,92	
2857084008	ILLOT 8	10,41	20/07/2022	1,50	8,91	
2857084010	ILLOT 10	5,57	20/07/2022	0,33	5,24	
2857084102	ILLOT 2	10,94	20/07/2022		10,94	
2857084103	ILLOT 3	20,50	20/07/2022	0,58	19,92	
2857773016	ILLOT 16	1,18	20/07/2022		1,18	
2857773018	ILLOT 18	4,43	20/07/2022	0,79	3,64	
2857773019	ILLOT 19	8,97	20/07/2022		8,97	
2857773020	ILLOT 20	19,34	20/07/2022	1,99	17,35	
2857773021	ILLOT 21	42,97	20/07/2022	7,00	35,97	
2857773022	ILLOT 22	1,82	20/07/2022		1,82	
2857773023	ILLOT 23	11,66	20/07/2022		11,66	
2802055001	ILLOT 1	12,79	20/07/2022		12,79	

FICHE PARCELLAIRE PAR COMMUNE

Département : EURE-ET-LOIR

Commune : MAILLEBOIS

Périmètre : METHAVALO 92 DIGESTAT 2025

Parcelle				Aptitude à l'épandage		
Code Suivra	Nom de la parcelle	Surface (ha)	Entrée dans le périmètre	Classe 0 (ha)	Classe 1 (ha)	Classe 2 (ha)
2802055002	ILOT 2	22,75	20/07/2022		22,75	
2802055003	ILOT 3	6,49	20/07/2022		6,49	
2802055004	ILOT 4	20,87	20/07/2022	0,24	20,63	
2802055005	ILOT 5	7,91	20/07/2022	0,31	7,60	
2802055010	ILOT 10	15,34	20/07/2022	1,22	14,12	
2802055011	ILOT 11	35,63	20/07/2022	0,41	35,22	
2859771001	ILOT 1	19,19	20/07/2022	8,96	10,23	
2859771002	ILOT 2	0,81	20/07/2022	0,15	0,66	
2859771004	ILOT 4	3,61	20/07/2022	3,61		
2859771008	ILOT 8	6,33	20/07/2022	0,53	5,80	
2859771010	ILOT 10	9,37	20/07/2022	0,51	8,86	
2859771015	ILOT 15	20,71	20/07/2022	1,73	18,98	
2859771017	ILOT 17	3,98	20/07/2022		3,98	
2859771018	ILOT 18	30,75	20/07/2022	0,24	30,51	
2859771019	ILOT 19	10,84	20/07/2022		10,84	
2859771020	ILOT 20	5,03	20/07/2022		5,03	
2859771021	ILOT 21	0,61	20/07/2022		0,61	
2859771022	ILOT 22	2,22	20/07/2022		2,22	
2859771023	ILOT 23	1,88	20/07/2022		1,88	
2859771027	ILOT 27	9,29	20/07/2022	9,29		
TOTAL		558,61		89,44	469,17	0,00

RÉFÉRENCES CADASTRALES PAR COMMUNE

Département : EURE-ET-LOIR

Périmètre : METHAVALO 92 DIGESTAT 2025

Commune : MAILLEBOIS

Code Suivra	Parcelle	Surface totale (ha)	Références cadastrales			
			Dept.	Commune	Section	Numéro
2802055001	ILOT 1	12,79	28	MAILLEBOIS	ZB	5
2802055002	ILOT 2	22,75	28	MAILLEBOIS	ZC	17
2802055003	ILOT 3	6,49	28	MAILLEBOIS	ZD	9
2802055004	ILOT 4	20,87	28	MAILLEBOIS	ZD	13
			28	MAILLEBOIS	ZD	23
			28	MAILLEBOIS	ZD	77
2802055005	ILOT 5	7,91	28	MAILLEBOIS	ZD	24
2802055010	ILOT 10	15,34	28	MAILLEBOIS	ZE	122
			28	MAILLEBOIS	ZH	23
			28	MAILLEBOIS	ZE	62
			28	MAILLEBOIS	ZE	63
2802055011	ILOT 11	35,63	28	MAILLEBOIS	ZE	123
			28	MAILLEBOIS	ZE	60
			28	MAILLEBOIS	ZH	75
2806854001	ILOT 1	10,79	28	MAILLEBOIS	ZH	10
			28	MAILLEBOIS	ZI	9
2806854002	ILOT 2	3,01	28	MAILLEBOIS	ZK	6
2806854003	ILOT 3	13,28	28	MAILLEBOIS	ZK	24
			28	MAILLEBOIS	ZK	36
2806854004	ILOT 4	19,01	28	MAILLEBOIS	ZK	1
			28	MAILLEBOIS	ZH	38
			28	MAILLEBOIS	ZK	52
			28	MAILLEBOIS	ZK	58
			28	MAILLEBOIS	ZH	72
			28	MAILLEBOIS	ZH	73
			28	MAILLEBOIS	ZH	74
2806854005	ILOT 5	0,84	28	MAILLEBOIS	ZH	3
2854868001	ILOT 1	33,20	28	MAILLEBOIS	ZM	10
			28	MAILLEBOIS	ZM	28
			28	MAILLEBOIS	ZM	9
2854868002	ILOT 2	2,26	28	MAILLEBOIS	ZM	2
			28	MAILLEBOIS	ZM	3
2854868003	ILOT 3	40,66	28	MAILLEBOIS	ZN	52
			28	MAILLEBOIS	ZN	62
			28	MAILLEBOIS	ZN	92
			28	MAILLEBOIS	ZN	93
2854868014	ILOT 14	4,76	28	MAILLEBOIS	ZM	14

RÉFÉRENCES CADASTRALES PAR COMMUNE

Département : EURE-ET-LOIR

Périmètre : METHAVALO 92 DIGESTAT 2025

Commune : MAILLEBOIS

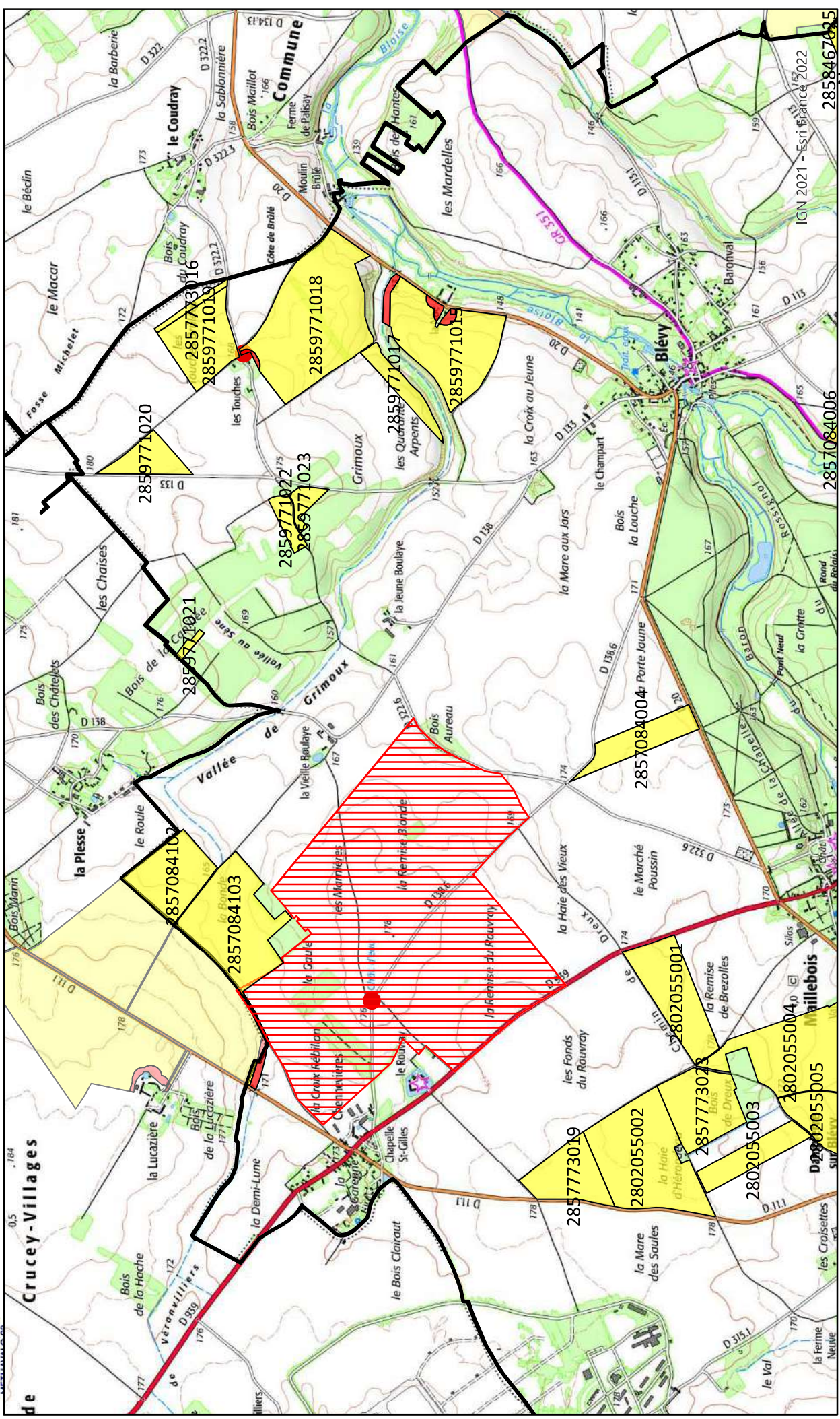
Code Suivra	Parcelle	Surface totale (ha)	Références cadastrales			
			Dept.	Commune	Section	Numéro
2854868014	ILOT 14	4,76	28	MAILLEBOIS	ZK	26
2857084004	ILOT 4	7,11	28	MAILLEBOIS	ZC	17
			28	MAILLEBOIS	ZC	37
2857084005	ILOT 5	4,12	28	MAILLEBOIS	ZD	4
			28	MAILLEBOIS	ZD	49
			28	MAILLEBOIS	ZD	5
			28	MAILLEBOIS	ZD	50
			28	MAILLEBOIS	ZD	6
2857084006	ILOT 6	5,41	28	MAILLEBOIS	ZD	42
			28	MAILLEBOIS	ZD	43
2857084007	ILOT 7	28,97	28	MAILLEBOIS	ZD	19
			28	MAILLEBOIS	ZD	51
			28	MAILLEBOIS	ZD	52
			28	MAILLEBOIS	ZD	55
			28	MAILLEBOIS	ZD	56
			28	MAILLEBOIS	ZD	57
			28	MAILLEBOIS	ZD	58
			28	MAILLEBOIS	ZD	59
2857084008	ILOT 8	10,41	28	MAILLEBOIS	ZE	3
			28	MAILLEBOIS	ZE	4
			28	MAILLEBOIS	ZE	5
2857084010	ILOT 10	5,57	28	MAILLEBOIS	ZD	16
			28	MAILLEBOIS	ZD	17
2857084102	ILOT 2	10,94	28	MAILLEBOIS	A	148
			28	MAILLEBOIS	A	149
			28	MAILLEBOIS	A	156
			28	MAILLEBOIS	ZC	20
2857084103	ILOT 3	20,50	28	MAILLEBOIS	ZC	10
			28	MAILLEBOIS	A	138
			28	MAILLEBOIS	ZC	14
			28	MAILLEBOIS	ZC	15
			28	MAILLEBOIS	A	157
			28	MAILLEBOIS	ZC	17
			28	MAILLEBOIS	A	308
			28	MAILLEBOIS	A	315
			28	MAILLEBOIS	A	316
			28	MAILLEBOIS	A	334

RÉFÉRENCES CADASTRALES PAR COMMUNE**Département :** EURE-ET-LOIR**Périmètre :** METHAVALO 92 DIGESTAT 2025**Commune :** MAILLEBOIS

Code Suivra	Parcelle	Surface totale (ha)	Références cadastrales			
			Dept.	Commune	Section	Numéro
2857084103	ILOT 3	20,50	28	MAILLEBOIS	A	336
2857773016	ILOT 16	1,18	28	MAILLEBOIS	ZI	14
2857773018	ILOT 18	4,43	28	MAILLEBOIS	ZI	96
2857773019	ILOT 19	8,97	28	MAILLEBOIS	ZC	15
			28	MAILLEBOIS	ZC	16
2857773020	ILOT 20	19,34	28	MAILLEBOIS	ZE	105
			28	MAILLEBOIS	ZE	106
			28	MAILLEBOIS	ZE	133
			28	MAILLEBOIS	ZE	3
			28	MAILLEBOIS	ZE	47
2857773021	ILOT 21	42,97	28	MAILLEBOIS	ZI	101
			28	MAILLEBOIS	ZI	103
			28	MAILLEBOIS	ZI	104
			28	MAILLEBOIS	ZI	38
			28	MAILLEBOIS	ZH	40
			28	MAILLEBOIS	ZH	48
			28	MAILLEBOIS	ZH	6
			28	MAILLEBOIS	ZI	7
			28	MAILLEBOIS	ZI	96
			28	MAILLEBOIS	ZI	99
2857773022	ILOT 22	1,82	28	MAILLEBOIS	ZI	64
			28	MAILLEBOIS	ZI	67
2857773023	ILOT 23	11,66	28	MAILLEBOIS	ZD	12
			28	MAILLEBOIS	ZC	21
2858467025	ILOT 25	1,00	28	MAILLEBOIS	ZL	12
2859771001	ILOT 1	19,19	28	MAILLEBOIS	ZH	1
			28	MAILLEBOIS	ZH	2
			28	MAILLEBOIS	ZH	58
			28	MAILLEBOIS	ZE	84
2859771002	ILOT 2	0,81	28	MAILLEBOIS	ZE	28
			28	MAILLEBOIS	ZE	33
			28	MAILLEBOIS	ZE	34
2859771004	ILOT 4	3,61	28	MAILLEBOIS	ZH	26
2859771008	ILOT 8	6,33	28	MAILLEBOIS	ZE	9
2859771010	ILOT 10	9,37	28	MAILLEBOIS	ZE	1
2859771015	ILOT 15	20,71	28	MAILLEBOIS	C	134
			28	MAILLEBOIS	C	470

RÉFÉRENCES CADASTRALES PAR COMMUNE**Département :** EURE-ET-LOIR**Périmètre :** METHAVALO 92 DIGESTAT 2025**Commune :** MAILLEBOIS

Code Suivra	Parcelle	Surface totale (ha)	Références cadastrales			
			Dept.	Commune	Section	Numéro
2859771015	ILOT 15	20,71	28	MAILLEBOIS	C	471
2859771017	ILOT 17	3,98	28	MAILLEBOIS	C	143
			28	MAILLEBOIS	C	145
			28	MAILLEBOIS	ZK	39
2859771018	ILOT 18	30,75	28	MAILLEBOIS	ZK	15
2859771019	ILOT 19	10,84	28	MAILLEBOIS	ZI	15
2859771020	ILOT 20	5,03	28	MAILLEBOIS	ZI	6
2859771021	ILOT 21	0,61	28	MAILLEBOIS	C	357
			28	MAILLEBOIS	C	360
2859771022	ILOT 22	2,22	28	MAILLEBOIS	ZI	23
			28	MAILLEBOIS	C	276
2859771023	ILOT 23	1,88	28	MAILLEBOIS	ZH	5
			28	MAILLEBOIS	ZH	6
2859771027	ILOT 27	9,29	28	MAILLEBOIS	ZK	54
			28	MAILLEBOIS	ZH	69
TOTAL DE LA COMMUNE		558,61				



Commune
 Aptitude 0
 Aptitude 1

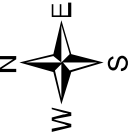
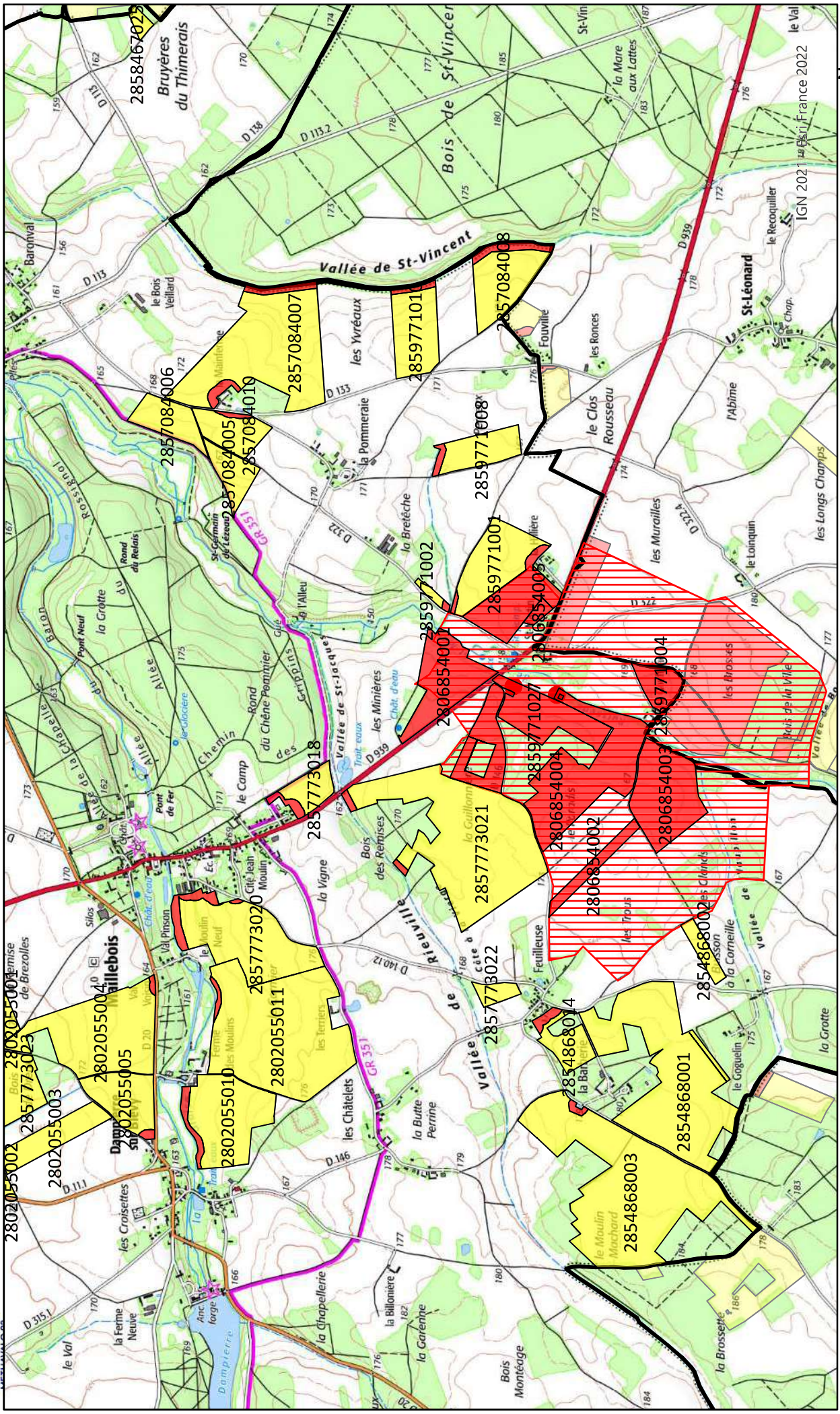
Périmètre rapproché
 Périmètre éloigné








Périmètre immédiat
 Captage

Echelle 1:25 000
 IGN 2021 - Esri France 2022
 MethaValo 92/LK2022/EP023#1



Carte d'aptitude à l'épandage Localisation des contraintes environnementales



-  Commune
 -  Aptitude 0
 -  Aptitude 1
 -  Périmètre rapproché
 -  Périmètre immédiat
 -  Captage
 -  Périmètre éloigné
- Echelle 1:25 000
MethaValo 92/LK2022/EP023#1

Étude préalable à l'épandage
des digestats de METHAVALO 92

COMMUNE :
MARVILLE-MOUTIERS-BRÛLÉ

FICHE PARCELLAIRE PAR COMMUNE

Département : EURE-ET-LOIR

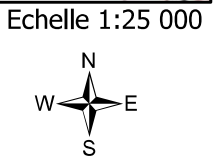
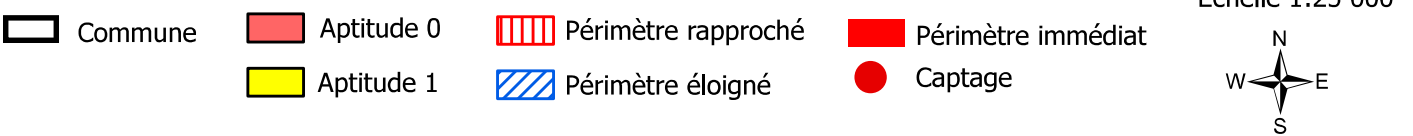
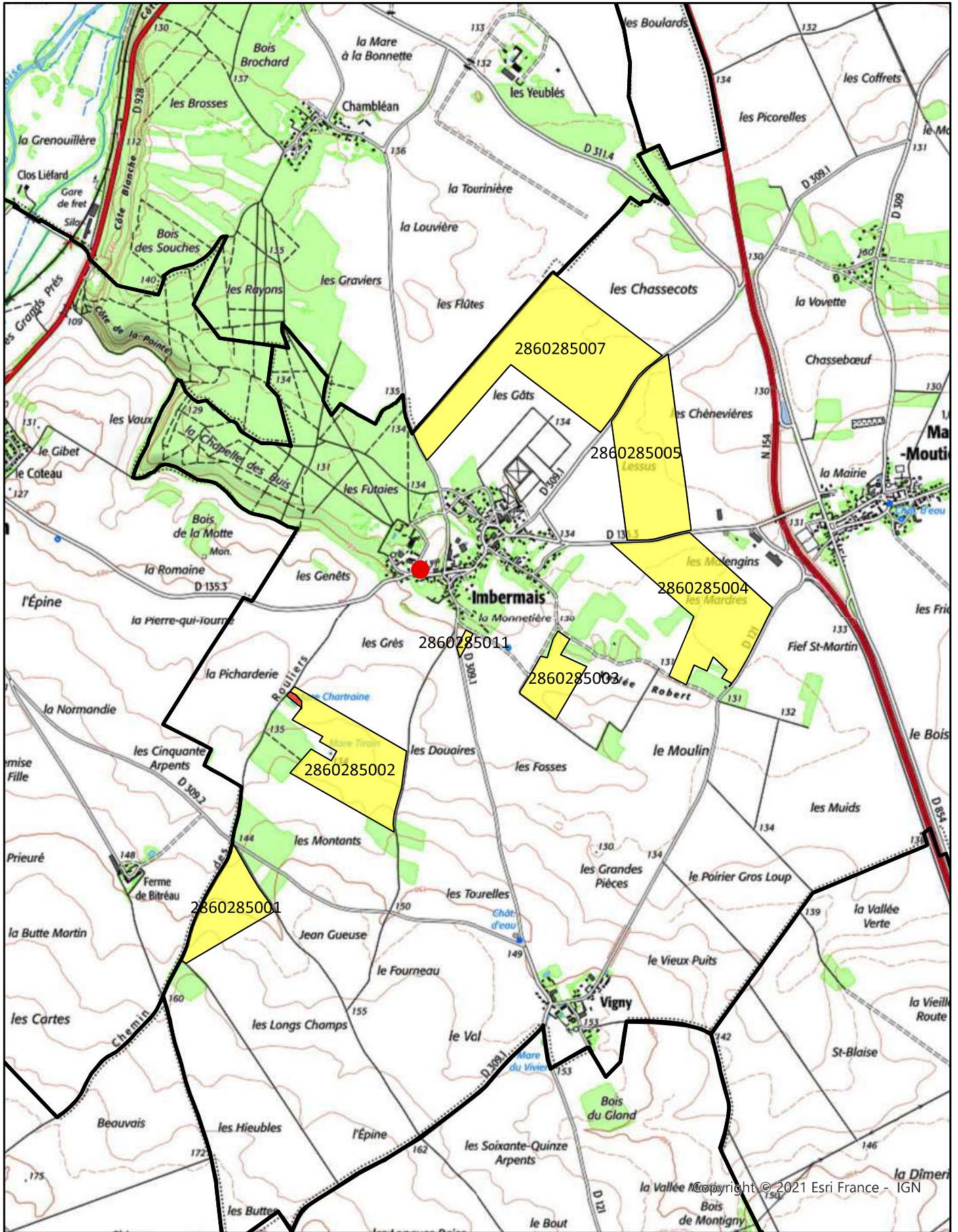
Commune : MARVILLE-MOUTIERS-BRÛLÉ

Périmètre : METHAVALO 92 DIGESTAT 2025

Code Suivra		Parcelle			Aptitude à l'épandage		
		Nom de la parcelle	Surface (ha)	Entrée dans le périmètre	Classe 0 (ha)	Classe 1 (ha)	Classe 2 (ha)
2860285001	ILOT 1		10,70	20/07/2022		10,70	
2860285002	ILOT 2		20,03	20/07/2022	0,23	19,80	
2860285003	ILOT 3		6,56	20/07/2022		6,56	
2860285004	ILOT 4		25,93	20/07/2022		25,93	
2860285005	ILOT 5		23,94	20/07/2022		23,94	
2860285007	ILOT 7		40,32	20/07/2022		40,32	
2860285011	ILOT 11		0,44	20/07/2022		0,44	
TOTAL			127,92		0,23	127,69	0,00

RÉFÉRENCES CADASTRALES PAR COMMUNE**Département :** EURE-ET-LOIR**Périmètre :** METHAVALO 92 DIGESTAT 2025**Commune :** MARVILLE-MOUTIERS-BRÛLÉ

Code Suivra	Parcelle	Surface totale (ha)	Références cadastrales			
			Dept.	Commune	Section	Numéro
2860285001	ILOT 1	10,70	28	MARVILLE-MOUTIERS-BRÛLÉ	U	33
			28	MARVILLE-MOUTIERS-BRÛLÉ	U	34
2860285002	ILOT 2	20,03	28	MARVILLE-MOUTIERS-BRÛLÉ	ZS	13
			28	MARVILLE-MOUTIERS-BRÛLÉ	ZS	14
2860285003	ILOT 3	6,56	28	MARVILLE-MOUTIERS-BRÛLÉ	ZR	1
2860285004	ILOT 4	25,93	28	MARVILLE-MOUTIERS-BRÛLÉ	ZN	26
			28	MARVILLE-MOUTIERS-BRÛLÉ	ZN	27
			28	MARVILLE-MOUTIERS-BRÛLÉ	ZN	28
			28	MARVILLE-MOUTIERS-BRÛLÉ	ZN	29
2860285005	ILOT 5	23,94	28	MARVILLE-MOUTIERS-BRÛLÉ	ZI	7
			28	MARVILLE-MOUTIERS-BRÛLÉ	ZI	8
2860285007	ILOT 7	40,32	28	MARVILLE-MOUTIERS-BRÛLÉ	ZH	20
			28	MARVILLE-MOUTIERS-BRÛLÉ	ZH	21
			28	MARVILLE-MOUTIERS-BRÛLÉ	ZH	22
			28	MARVILLE-MOUTIERS-BRÛLÉ	ZH	23
			28	MARVILLE-MOUTIERS-BRÛLÉ	T	3
			28	MARVILLE-MOUTIERS-BRÛLÉ	T	4
			28	MARVILLE-MOUTIERS-BRÛLÉ	T	5
2860285011	ILOT 11	0,44	28	MARVILLE-MOUTIERS-BRÛLÉ	ZR	16
TOTAL DE LA COMMUNE		127,92				



Étude préalable à l'épandage
des digestats de METHAVALO 92

COMMUNE :
MITTAINVILLIERS-VÉRIGNY

FICHE PARCELLAIRE PAR COMMUNE

Département : EURE-ET-LOIR

Commune : MITTAINVILLIERS-VÉRIGNY

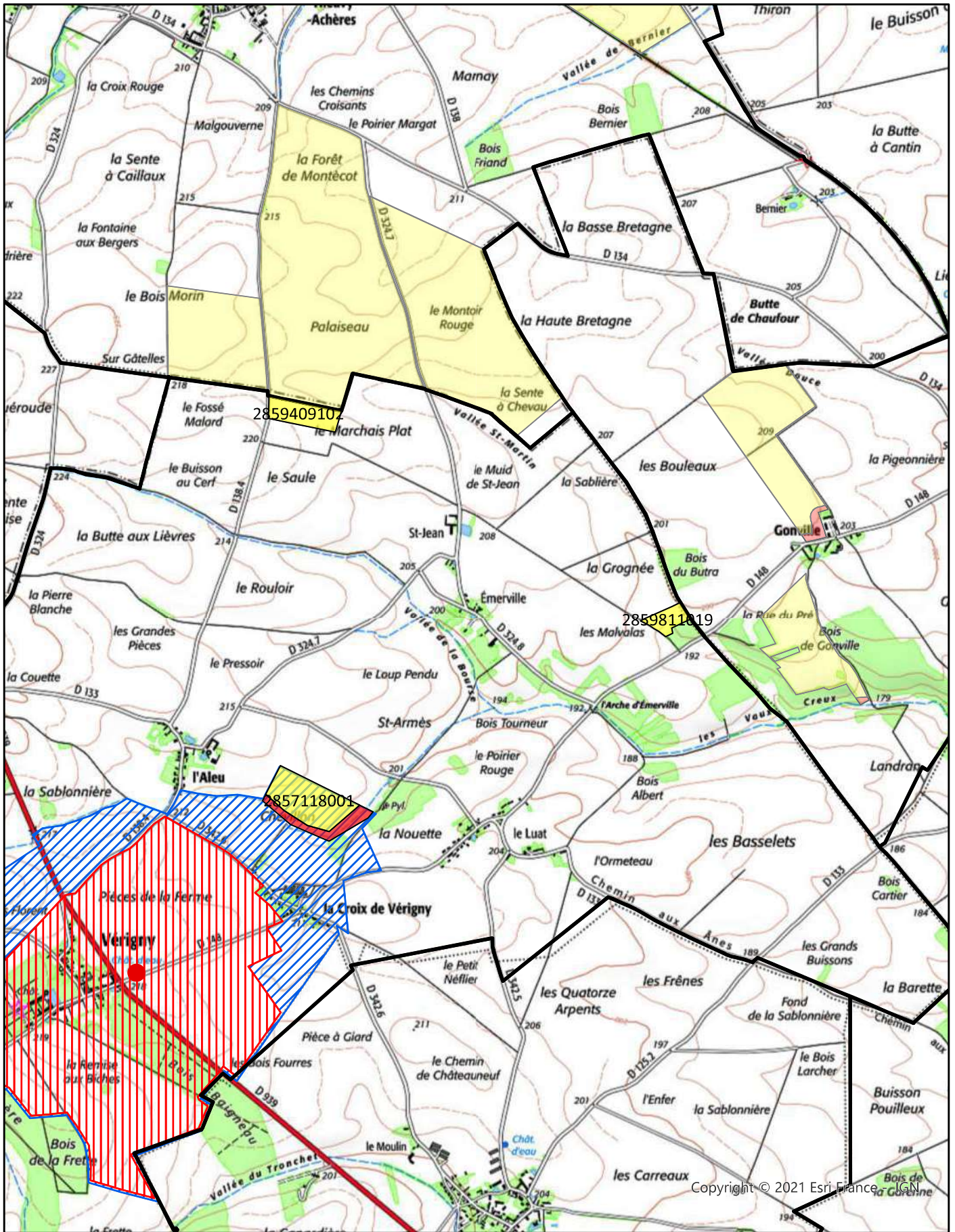
Périmètre : METHAVALO 92 DIGESTAT 2025

Parcelle			Aptitude à l'épandage			
Code Suivra	Nom de la parcelle	Surface (ha)	Entrée dans le périmètre	Classe 0 (ha)	Classe 1 (ha)	Classe 2 (ha)
2859811019	ILOT 19	1,88	20/07/2022		1,88	
2857118001	ILOT 1	10,01	20/07/2022	2,62	7,39	
2859409102	ILOT 2	3,75	20/07/2022		3,75	
TOTAL		15,64		2,62	13,02	0,00

RÉFÉRENCES CADASTRALES PAR COMMUNE

Département : EURE-ET-LOIR**Périmètre** : METHAVALO 92 DIGESTAT 2025**Commune** : MITTAINVILLIERS-VÉRIGNY

Code Suivra	Parcelle	Surface totale (ha)	Références cadastrales			
			Dept.	Commune	Section	Numéro
2857118001	ILOT 1	10,01	28	MITTAINVILLIERS-VÉRIGNY	ZS	3
			28	MITTAINVILLIERS-VÉRIGNY	ZS	4
			28	MITTAINVILLIERS-VÉRIGNY	ZS	5
2859409102	ILOT 2	3,75	28	MITTAINVILLIERS-VÉRIGNY	ZB	32
2859811019	ILOT 19	1,88	28	MITTAINVILLIERS-VÉRIGNY	ZC	109
			28	MITTAINVILLIERS-VÉRIGNY	ZC	110
			28	MITTAINVILLIERS-VÉRIGNY	ZC	111
			28	MITTAINVILLIERS-VÉRIGNY	ZC	112
TOTAL DE LA COMMUNE		15,64				



Copyright © 2021 Esri France - IGN

Echelle 1:25 000

-  Commune
-  Aptitude 0
-  Périmètre rapproché
-  Périmètre immédiat
-  Aptitude 1
-  Périmètre éloigné
-  Captage



Étude préalable à l'épandage
des digestats de METHAVALO 92

COMMUNE :
SAINT-ANGE-ET-TORÇAY

FICHE PARCELLAIRE PAR COMMUNE

Département : EURE-ET-LOIR

Commune : SAINT-ANGE-ET-TORÇAY

Périmètre : METHAVALO 92 DIGESTAT 2025

Code Suivra		Parcelle			Aptitude à l'épandage		
		Nom de la parcelle	Surface (ha)	Entrée dans le périmètre	Classe 0 (ha)	Classe 1 (ha)	Classe 2 (ha)
2854867024	ILOT 24		16,46	20/07/2022		16,46	
2854868006	ILOT 6		18,69	20/07/2022	0,72	17,97	
2854868007	ILOT 7		2,39	20/07/2022	0,38	2,01	
2854868009	ILOT 9		1,78	20/07/2022	0,17	1,61	
2854868010	ILOT 10		3,46	20/07/2022	1,05	2,41	
2854868011	ILOT 11		7,21	20/07/2022		7,21	
2854868012	ILOT 12		0,96	20/07/2022		0,96	
2854868015	ILOT 15		1,57	20/07/2022		1,57	
TOTAL			52,52		2,32	50,20	0,00

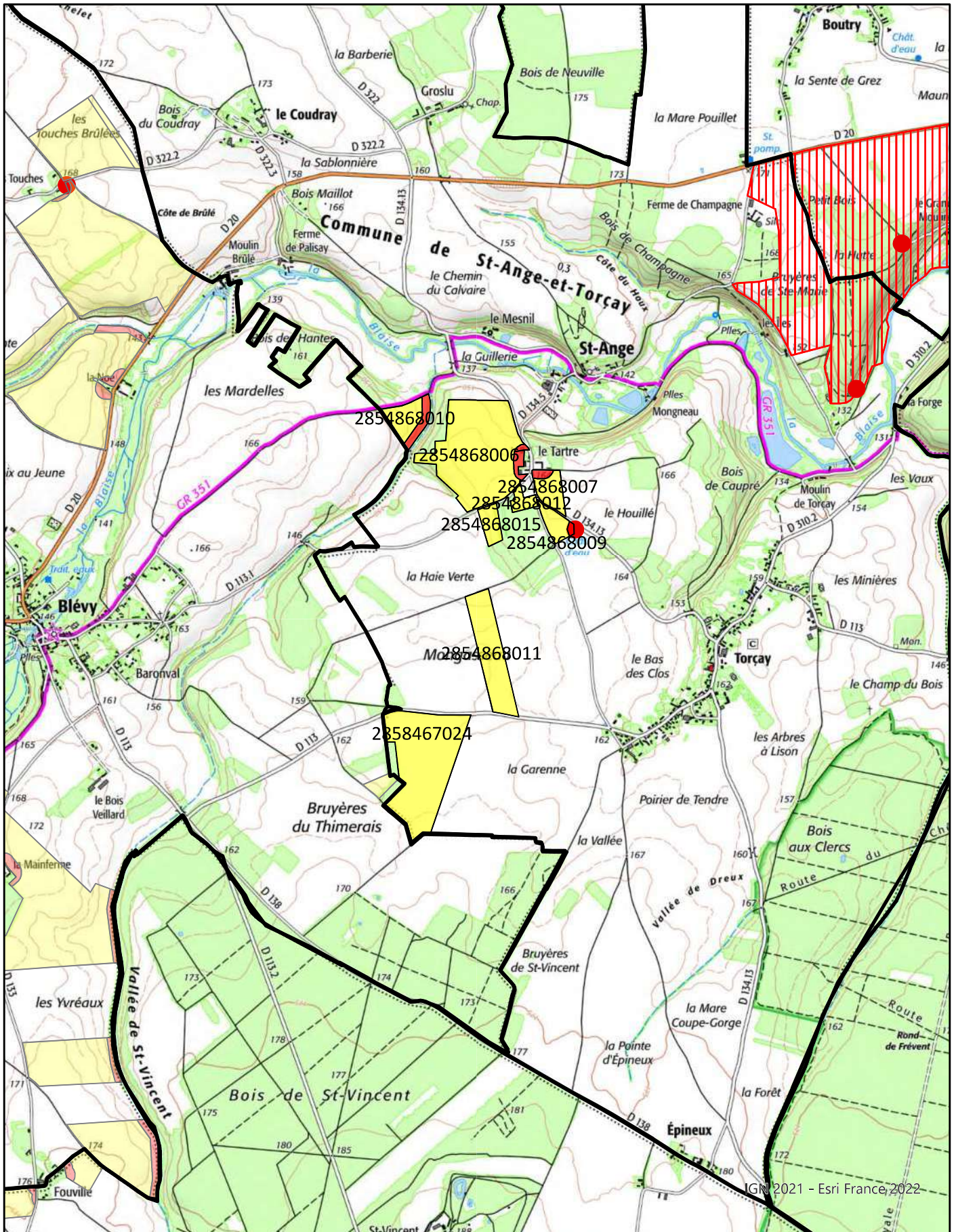
RÉFÉRENCES CADASTRALES PAR COMMUNE

Département : EURE-ET-LOIR

Périmètre : METHAVALO 92 DIGESTAT 2025

Commune : SAINT-ANGE-ET-TORÇAY

Code Suivra	Parcelle	Surface totale (ha)	Références cadastrales			
			Dept.	Commune	Section	Numéro
2854868006	ILOT 6	18,69	28	SAINT-ANGE-ET-TORÇAY	ZI	2
			28	SAINT-ANGE-ET-TORÇAY	ZI	3
			28	SAINT-ANGE-ET-TORÇAY	ZI	38
2854868007	ILOT 7	2,39	28	SAINT-ANGE-ET-TORÇAY	ZP	5
2854868009	ILOT 9	1,78	28	SAINT-ANGE-ET-TORÇAY	ZP	26
2854868010	ILOT 10	3,46	28	SAINT-ANGE-ET-TORÇAY	ZI	24
2854868011	ILOT 11	7,21	28	SAINT-ANGE-ET-TORÇAY	ZI	15
2854868012	ILOT 12	0,96	28	SAINT-ANGE-ET-TORÇAY	ZI	6
			28	SAINT-ANGE-ET-TORÇAY	ZI	7
2854868015	ILOT 15	1,57	28	SAINT-ANGE-ET-TORÇAY	ZI	4
2858467024	ILOT 24	16,46	28	SAINT-ANGE-ET-TORÇAY	ZK	29
			28	SAINT-ANGE-ET-TORÇAY	ZK	30
TOTAL DE LA COMMUNE		52,52				



IGN 2021 - Esri France 2022

Echelle 1:25 000

- Commune
- Aptitude 0
- Périmètre rapproché
- Aptitude 1
- Périmètre éloigné
- Captage



Étude préalable à l'épandage
des digestats de METHAVALO 92

COMMUNE :
SAINT-ARNOULT-DES-BOIS

FICHE PARCELLAIRE PAR COMMUNE

Département : EURE-ET-LOIR

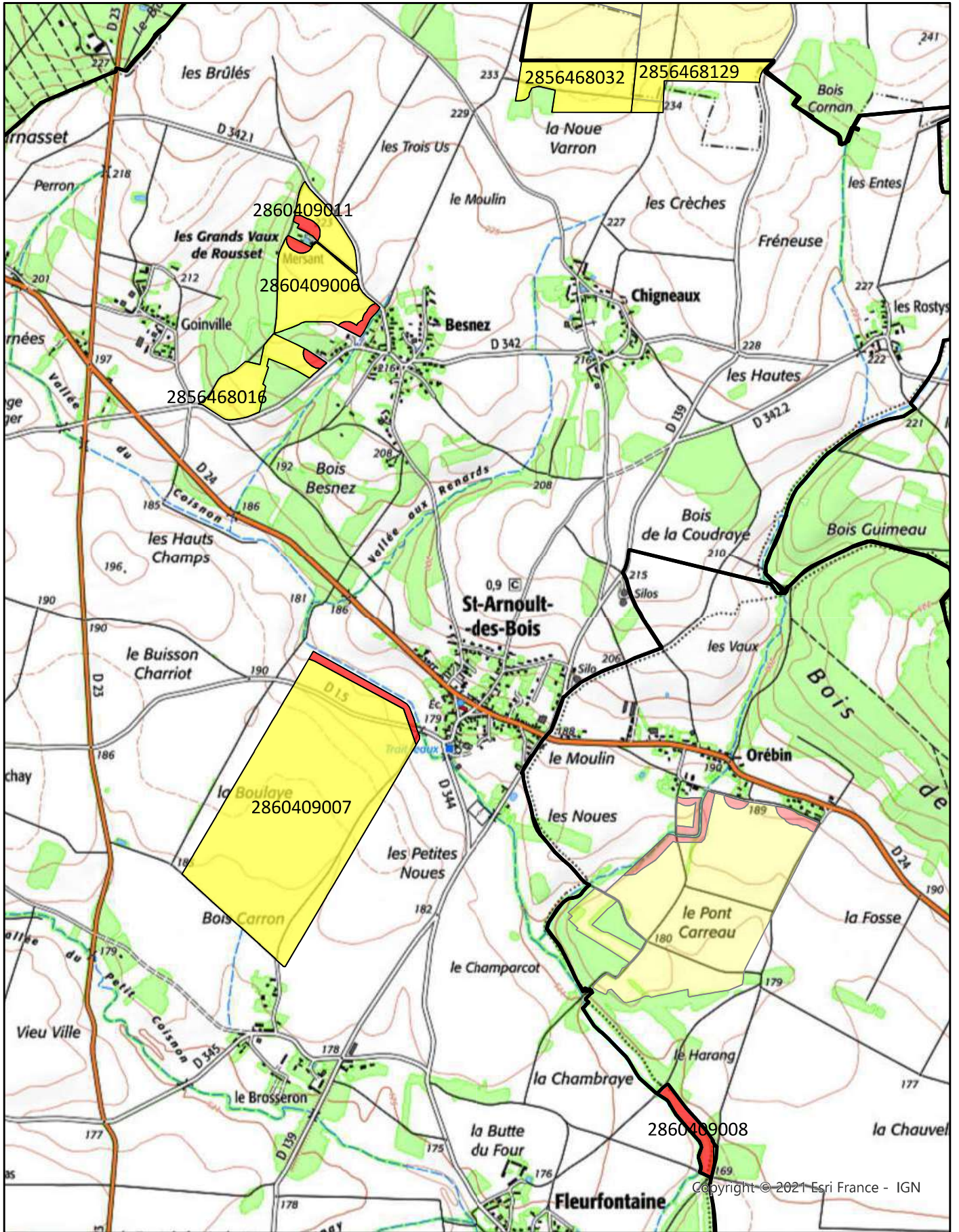
Commune : SAINT-ARNOULT-DES-BOIS

Périmètre : METHAVALO 92 DIGESTAT 2025

Parcelle			Aptitude à l'épandage			
Code Suivra	Nom de la parcelle	Surface (ha)	Entrée dans le périmètre	Classe 0 (ha)	Classe 1 (ha)	Classe 2 (ha)
2856468016	ILOT 16	6,80	20/07/2022	0,39	6,41	
2856468032	ILOT 32	9,00	20/07/2022		9,00	
2856468129	ILOT 29	6,29	20/07/2022		6,29	
2860409006	ILOT 6	11,38	20/07/2022	1,15	10,23	
2860409007	ILOT 7	63,79	20/07/2022	1,75	62,04	
2860409011	ILOT 11	4,05	20/07/2022	0,59	3,46	
TOTAL		101,31		3,88	97,43	0,00

RÉFÉRENCES CADASTRALES PAR COMMUNE**Département** : EURE-ET-LOIR**Périmètre** : METHAVALO 92 DIGESTAT 2025**Commune** : SAINT-ARNOULT-DES-BOIS

Code Suivra	Parcelle	Surface totale (ha)	Références cadastrales			
			Dept.	Commune	Section	Numéro
2856468016	ILOT 16	6,80	28	SAINT-ARNOULT-DES-BOIS	ZD	320
			28	SAINT-ARNOULT-DES-BOIS	YI	4
			28	SAINT-ARNOULT-DES-BOIS	YI	5
			28	SAINT-ARNOULT-DES-BOIS	YI	6
2856468032	ILOT 32	9,00	28	SAINT-ARNOULT-DES-BOIS	YC	4
			28	SAINT-ARNOULT-DES-BOIS	YC	6
2856468129	ILOT 29	6,29	28	SAINT-ARNOULT-DES-BOIS	YC	6
			28	SAINT-ARNOULT-DES-BOIS	YC	7
2860409006	ILOT 6	11,38	28	SAINT-ARNOULT-DES-BOIS	YB	1
			28	SAINT-ARNOULT-DES-BOIS	YB	4
			28	SAINT-ARNOULT-DES-BOIS	ZD	57
2860409007	ILOT 7	63,79	28	SAINT-ARNOULT-DES-BOIS	YO	13
			28	SAINT-ARNOULT-DES-BOIS	YO	14
			28	SAINT-ARNOULT-DES-BOIS	YO	15
			28	SAINT-ARNOULT-DES-BOIS	YO	16
			28	SAINT-ARNOULT-DES-BOIS	YO	17
2860409011	ILOT 11	4,05	28	SAINT-ARNOULT-DES-BOIS	YB	5
TOTAL DE LA COMMUNE		101,31				



Copyright © 2021 Esri France - IGN

Echelle 1:21 280

-  Commune
-  Aptitude 0
-  Périmètre rapproché
-  Périmètre immédiat
-  Aptitude 1
-  Périmètre éloigné
-  Captage



Étude préalable à l'épandage
des digestats de METHAVALO 92

COMMUNE :
SAINT-JEAN-DE-REBERVILLIERS

FICHE PARCELLAIRE PAR COMMUNE

Département : EURE-ET-LOIR

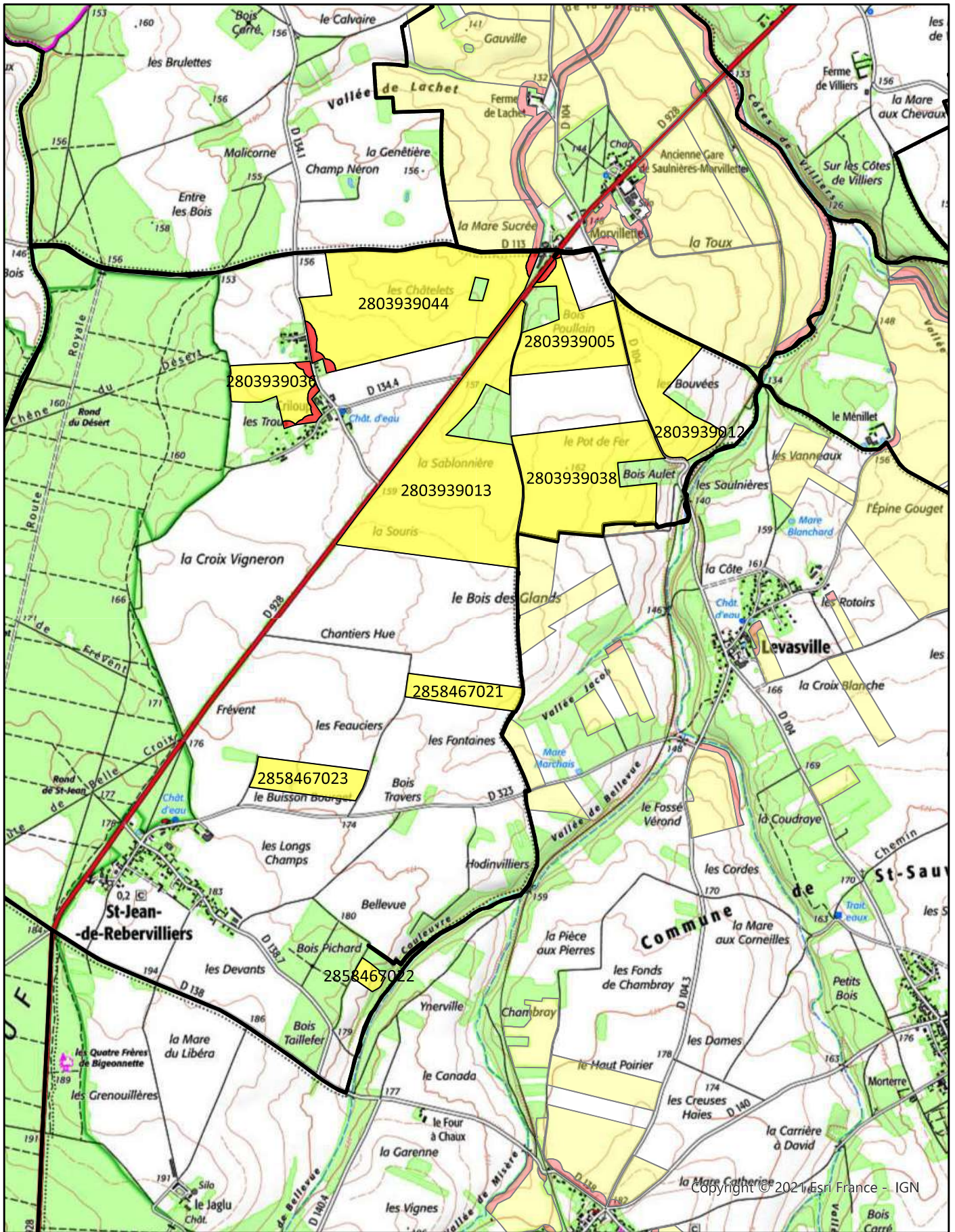
Commune : SAINT-JEAN-DE-REBERVILLIERS

Périmètre : METHAVALO 92 DIGESTAT 2025

Code Suivra		Parcelle			Aptitude à l'épandage		
		Nom de la parcelle	Surface (ha)	Entrée dans le périmètre	Classe 0 (ha)	Classe 1 (ha)	Classe 2 (ha)
2858467021	ILOT 21		6,52	20/07/2022		6,52	
2858467022	ILOT 22		1,46	20/07/2022		1,46	
2858467023	ILOT 23		8,14	20/07/2022		8,14	
2803939005	ILOT 5		16,59	20/07/2022	0,40	16,19	
2803939012	ILOT 12		17,29	20/07/2022		17,29	
2803939013	ILOT 13		50,76	20/07/2022		50,76	
2803939036	ILOT 36		9,59	20/07/2022	1,40	8,19	
2803939038	ILOT 38		31,52	20/07/2022		31,52	
2803939044	ILOT 44		48,10	20/07/2022	1,46	46,64	
TOTAL			189,97		3,26	186,71	0,00

RÉFÉRENCES CADASTRALES PAR COMMUNE**Département :** EURE-ET-LOIR**Périmètre :** METHAVALO 92 DIGESTAT 2025**Commune :** SAINT-JEAN-DE-REBERVILLIERS

Code Suivra	Parcelle	Surface totale (ha)	Références cadastrales			
			Dept.	Commune	Section	Numéro
2803939005	ILOT 5	16,59	28	SAINT-JEAN-DE-REBERVILLIERS	ZC	20
			28	SAINT-JEAN-DE-REBERVILLIERS	ZC	6
			28	SAINT-JEAN-DE-REBERVILLIERS	ZC	7
2803939012	ILOT 12	17,29	28	SAINT-JEAN-DE-REBERVILLIERS	ZC	10
			28	SAINT-JEAN-DE-REBERVILLIERS	ZC	11
			28	SAINT-JEAN-DE-REBERVILLIERS	ZC	12
			28	SAINT-JEAN-DE-REBERVILLIERS	ZC	13
			28	SAINT-JEAN-DE-REBERVILLIERS	ZC	36
			28	SAINT-JEAN-DE-REBERVILLIERS	ZC	9
2803939013	ILOT 13	50,76	28	SAINT-JEAN-DE-REBERVILLIERS	ZD	10
			28	SAINT-JEAN-DE-REBERVILLIERS	ZD	11
			28	SAINT-JEAN-DE-REBERVILLIERS	ZD	12
			28	SAINT-JEAN-DE-REBERVILLIERS	ZD	14
			28	SAINT-JEAN-DE-REBERVILLIERS	ZB	18
			28	SAINT-JEAN-DE-REBERVILLIERS	ZB	19
			28	SAINT-JEAN-DE-REBERVILLIERS	ZB	76
			28	SAINT-JEAN-DE-REBERVILLIERS	ZB	77
			28	SAINT-JEAN-DE-REBERVILLIERS	ZB	82
			28	SAINT-JEAN-DE-REBERVILLIERS	ZB	86
			28	SAINT-JEAN-DE-REBERVILLIERS	ZD	9
2803939036	ILOT 36	9,59	28	SAINT-JEAN-DE-REBERVILLIERS	ZB	153
			28	SAINT-JEAN-DE-REBERVILLIERS	ZB	30
2803939038	ILOT 38	31,52	28	SAINT-JEAN-DE-REBERVILLIERS	ZC	2
			28	SAINT-JEAN-DE-REBERVILLIERS	ZC	3
			28	SAINT-JEAN-DE-REBERVILLIERS	ZC	4
2803939044	ILOT 44	48,10	28	SAINT-JEAN-DE-REBERVILLIERS	ZB	146
			28	SAINT-JEAN-DE-REBERVILLIERS	ZB	16
			28	SAINT-JEAN-DE-REBERVILLIERS	ZB	70
			28	SAINT-JEAN-DE-REBERVILLIERS	ZB	71
			28	SAINT-JEAN-DE-REBERVILLIERS	ZB	95
2858467021	ILOT 21	6,52	28	SAINT-JEAN-DE-REBERVILLIERS	ZD	1
2858467022	ILOT 22	1,46	28	SAINT-JEAN-DE-REBERVILLIERS	ZI	26
			28	SAINT-JEAN-DE-REBERVILLIERS	ZI	27
2858467023	ILOT 23	8,14	28	SAINT-JEAN-DE-REBERVILLIERS	ZE	8
			28	SAINT-JEAN-DE-REBERVILLIERS	ZE	9
TOTAL DE LA COMMUNE		189,97				



Copyright © 2021 Esri France - IGN

Echelle 1:25 000

- Commune
- Aptitude 0
- Périmètre rapproché
- Périmètre immédiat
- Aptitude 1
- Périmètre éloigné
- Captage



Étude préalable à l'épandage
des digestats de METHAVALO 92

COMMUNE :
SAINT-MAIXME-HAUTERIVE

FICHE PARCELLAIRE PAR COMMUNE**Département : EURE-ET-LOIR****Commune : SAINT-MAIXME-HAUTERIVE****Périmètre : METHAVALO 92 DIGESTAT 2025**

Parcelle				Aptitude à l'épandage		
Code Suivra	Nom de la parcelle	Surface (ha)	Entrée dans le périmètre	Classe 0 (ha)	Classe 1 (ha)	Classe 2 (ha)
2860324001	ILOT 1	23,02	20/07/2022	0,28	22,74	
2860324003	ILOT 3	7,27	20/07/2022	0,49	6,78	
2860324004	ILOT 4	1,53	20/07/2022	0,29	1,24	
2860324007	ILOT 7	8,22	20/07/2022		8,22	
2860324009	ILOT 9	32,40	20/07/2022		32,40	
2860324010	ILOT 10	34,20	20/07/2022		34,20	
2860324011	ILOT 11	8,55	20/07/2022	1,29	7,26	
2860324012	ILOT 12	6,09	20/07/2022		6,09	
2860324013	ILOT 13	13,40	20/07/2022	0,26	13,14	
2860324014	ILOT 14	17,61	20/07/2022	0,27	17,34	
2860324015	ILOT 15	3,54	20/07/2022	0,44	3,10	
2860324016	ILOT 16	5,63	20/07/2022		5,63	
2860324018	ILOT 18	17,62	20/07/2022	0,37	17,25	
2860324019	ILOT 19	1,41	20/07/2022		1,41	
2860324021	ILOT 21	27,19	20/07/2022	1,23	25,96	
2860324022	ILOT 22	4,25	20/07/2022	0,64	3,61	
2860324023	ILOT 23	20,99	20/07/2022		20,99	
2860324024	ILOT 24	2,16	20/07/2022	0,84	1,32	
2857084012	ILOT 12	2,24	20/07/2022	0,34	1,90	
2805471008	ILOT 8	1,14	20/07/2022		1,14	
2859771003	ILOT 3	6,42	20/07/2022	6,42		
2859771005	ILOT 5	6,46	20/07/2022	6,46		
2859771006	ILOT 6	18,98	20/07/2022	18,98		
2859771007	ILOT 7	6,94	20/07/2022		6,94	
2859771009	ILOT 9	3,09	20/07/2022	0,18	2,91	
2859771028	ILOT 28	1,61	20/07/2022	1,61		

FICHE PARCELLAIRE PAR COMMUNE

Département : EURE-ET-LOIR

Commune : SAINT-MAIXME-HAUTERIVE

Périmètre : METHAVALO 92 DIGESTAT 2025

Code Suivra	Parcelle		Aptitude à l'épandage			
	Nom de la parcelle	Surface (ha)	Entrée dans le périmètre	Classe 0 (ha)	Classe 1 (ha)	Classe 2 (ha)
TOTAL		281,96		40,39	241,57	0,00

RÉFÉRENCES CADASTRALES PAR COMMUNE**Département :** EURE-ET-LOIR**Périmètre :** METHAVALO 92 DIGESTAT 2025**Commune :** SAINT-MAIXME-HAUTERIVE

Code Suivra	Parcelle	Surface totale (ha)	Références cadastrales			
			Dept.	Commune	Section	Numéro
2805471008	ILOT 8	1,14	28	SAINT-MAIXME-HAUTERIVE	ZS	1
2857084012	ILOT 12	2,24	28	SAINT-MAIXME-HAUTERIVE	ZH	46
2859771003	ILOT 3	6,42	28	SAINT-MAIXME-HAUTERIVE	ZA	16
			28	SAINT-MAIXME-HAUTERIVE	ZA	17
			28	SAINT-MAIXME-HAUTERIVE	ZA	18
			28	SAINT-MAIXME-HAUTERIVE	ZA	5
			28	SAINT-MAIXME-HAUTERIVE	ZA	7
2859771005	ILOT 5	6,46	28	SAINT-MAIXME-HAUTERIVE	ZC	150
2859771006	ILOT 6	18,98	28	SAINT-MAIXME-HAUTERIVE	ZC	20
2859771007	ILOT 7	6,94	28	SAINT-MAIXME-HAUTERIVE	ZC	10
2859771009	ILOT 9	3,09	28	SAINT-MAIXME-HAUTERIVE	ZH	2
2859771028	ILOT 28	1,61	28	SAINT-MAIXME-HAUTERIVE	ZC	101
			28	SAINT-MAIXME-HAUTERIVE	ZC	102
			28	SAINT-MAIXME-HAUTERIVE	ZC	85
			28	SAINT-MAIXME-HAUTERIVE	ZC	97
			28	SAINT-MAIXME-HAUTERIVE	ZC	98
2860324001	ILOT 1	23,02	28	SAINT-MAIXME-HAUTERIVE	ZD	26
2860324003	ILOT 3	7,27	28	SAINT-MAIXME-HAUTERIVE	ZO	6
2860324004	ILOT 4	1,53	28	SAINT-MAIXME-HAUTERIVE	ZO	5
2860324007	ILOT 7	8,22	28	SAINT-MAIXME-HAUTERIVE	ZC	9
2860324009	ILOT 9	32,40	28	SAINT-MAIXME-HAUTERIVE	ZS	41
			28	SAINT-MAIXME-HAUTERIVE	ZS	42
			28	SAINT-MAIXME-HAUTERIVE	ZS	43
			28	SAINT-MAIXME-HAUTERIVE	ZS	44
2860324010	ILOT 10	34,20	28	SAINT-MAIXME-HAUTERIVE	ZS	3
			28	SAINT-MAIXME-HAUTERIVE	ZS	4
			28	SAINT-MAIXME-HAUTERIVE	ZS	5
			28	SAINT-MAIXME-HAUTERIVE	ZS	6
2860324011	ILOT 11	8,55	28	SAINT-MAIXME-HAUTERIVE	ZN	84
			28	SAINT-MAIXME-HAUTERIVE	ZN	95
2860324012	ILOT 12	6,09	28	SAINT-MAIXME-HAUTERIVE	ZD	8
			28	SAINT-MAIXME-HAUTERIVE	ZD	9
2860324013	ILOT 13	13,40	28	SAINT-MAIXME-HAUTERIVE	C	1
			28	SAINT-MAIXME-HAUTERIVE	ZN	25
2860324014	ILOT 14	17,61	28	SAINT-MAIXME-HAUTERIVE	ZN	90
2860324015	ILOT 15	3,54	28	SAINT-MAIXME-HAUTERIVE	ZN	19
2860324016	ILOT 16	5,63	28	SAINT-MAIXME-HAUTERIVE	ZN	6

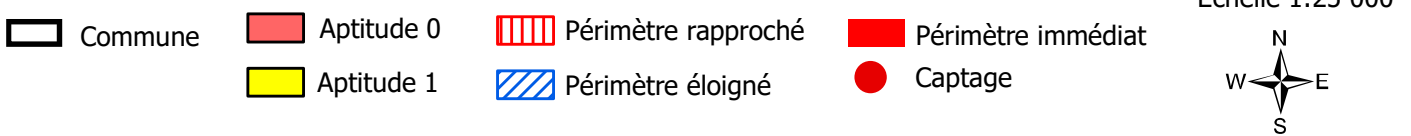
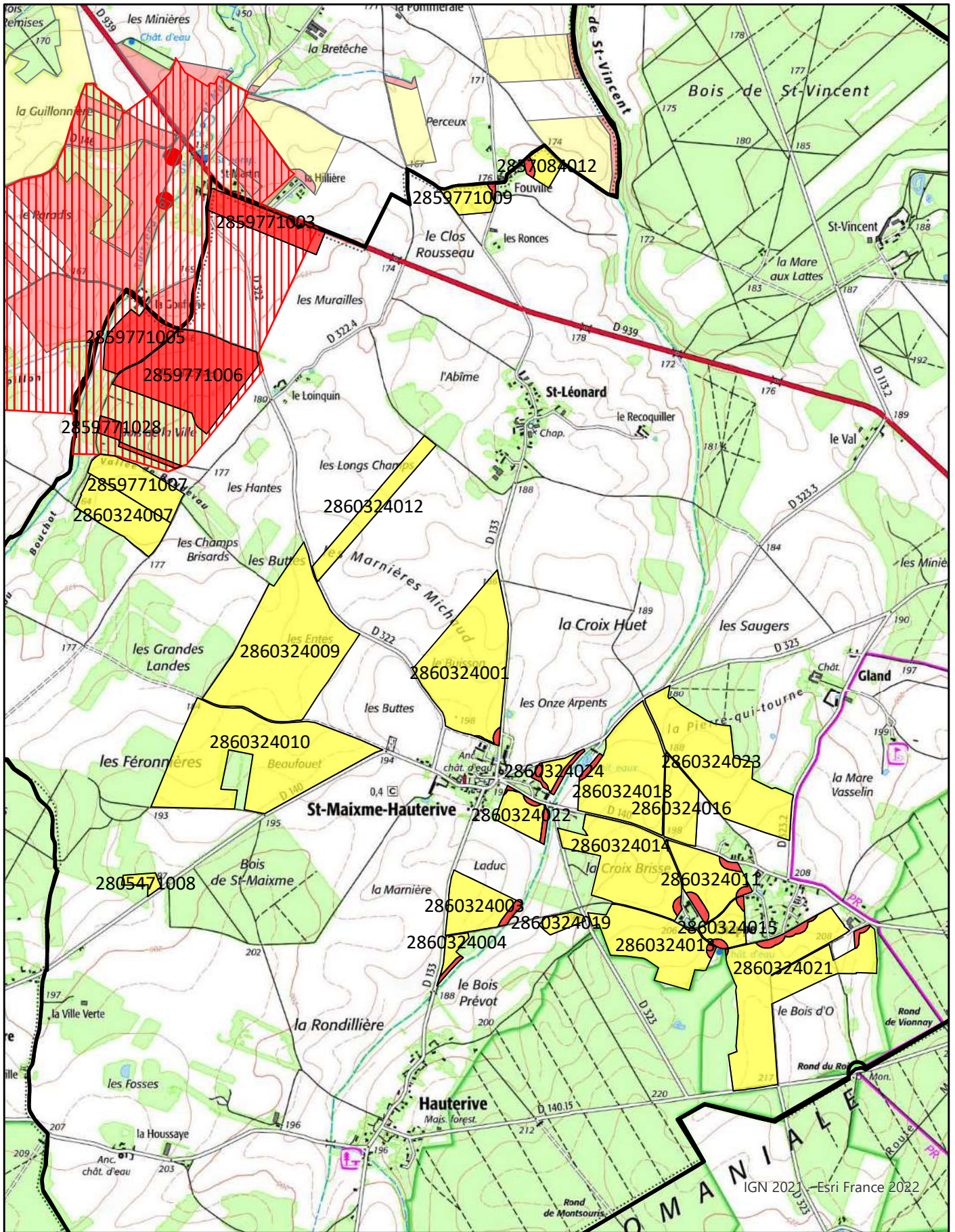
RÉFÉRENCES CADASTRALES PAR COMMUNE

Département : EURE-ET-LOIR

Périmètre : METHAVALO 92 DIGESTAT 2025

Commune : SAINT-MAIXME-HAUTERIVE

Code Suivra	Parcelle	Surface totale (ha)	Références cadastrales			
			Dept.	Commune	Section	Numéro
2860324016	ILOT 16	5,63	28	SAINT-MAIXME-HAUTERIVE	ZN	7
2860324018	ILOT 18	17,62	28	SAINT-MAIXME-HAUTERIVE	ZN	114
			28	SAINT-MAIXME-HAUTERIVE	ZN	5
			28	SAINT-MAIXME-HAUTERIVE	ZN	87
2860324019	ILOT 19	1,41	28	SAINT-MAIXME-HAUTERIVE	ZO	36
			28	SAINT-MAIXME-HAUTERIVE	ZO	67
2860324021	ILOT 21	27,19	28	SAINT-MAIXME-HAUTERIVE	C	215
			28	SAINT-MAIXME-HAUTERIVE	C	216
			28	SAINT-MAIXME-HAUTERIVE	C	285
			28	SAINT-MAIXME-HAUTERIVE	C	293
			28	SAINT-MAIXME-HAUTERIVE	C	295
			28	SAINT-MAIXME-HAUTERIVE	C	298
2860324022	ILOT 22	4,25	28	SAINT-MAIXME-HAUTERIVE	ZO	94
			28	SAINT-MAIXME-HAUTERIVE	ZO	95
2860324023	ILOT 23	20,99	28	SAINT-MAIXME-HAUTERIVE	ZN	11
			28	SAINT-MAIXME-HAUTERIVE	ZN	62
			28	SAINT-MAIXME-HAUTERIVE	ZN	63
2860324024	ILOT 24	2,16	28	SAINT-MAIXME-HAUTERIVE	ZN	116
			28	SAINT-MAIXME-HAUTERIVE	ZN	86
TOTAL DE LA COMMUNE		281,96				



Étude préalable à l'épandage
des digestats de METHAVALO 92

COMMUNE :
SAINT-SAUVEUR-MARVILLE

FICHE PARCELLAIRE PAR COMMUNE

Département : EURE-ET-LOIR

Commune : SAINT-SAUVEUR-MARVILLE

Périmètre : METHAVALO 92 DIGESTAT 2025

Parcelle				Aptitude à l'épandage		
Code Suivra	Nom de la parcelle	Surface (ha)	Entrée dans le périmètre	Classe 0 (ha)	Classe 1 (ha)	Classe 2 (ha)
2858467001	ILOT 1	9,58	20/07/2022	1,47	8,11	
2858467002	ILOT 2	1,39	20/07/2022	0,18	1,21	
2858467003	ILOT 3	8,03	20/07/2022		8,03	
2858467005	ILOT 5	4,64	20/07/2022		4,64	
2858467007	ILOT 7	2,26	20/07/2022		2,26	
2858467008	ILOT 8	2,45	20/07/2022	0,54	1,91	
2858467009	ILOT 9	36,62	20/07/2022	0,16	36,46	
2858467010	ILOT 10	6,55	20/07/2022		6,55	
2858467011	ILOT 11	2,97	20/07/2022		2,97	
2858467012	ILOT 12	4,59	20/07/2022		4,59	
2858467015	ILOT 15	2,51	20/07/2022		2,51	
2858467016	ILOT 16	4,43	20/07/2022	0,26	4,17	
2858467019	ILOT 19	3,15	20/07/2022		3,15	
2860074001	ILOT 1	14,55	20/07/2022	1,12	13,43	
2860074002	ILOT 2	8,06	20/07/2022		8,06	
2860074003	ILOT 3	5,77	20/07/2022		5,77	
2860074004	ILOT 4	0,61	20/07/2022		0,61	
2860074007	ILOT 7	12,42	20/07/2022	1,32	11,10	
2860074008	ILOT 8	3,65	20/07/2022	0,18	3,47	
2860074009	ILOT 9	17,17	20/07/2022	1,04	16,13	
2860074010	ILOT 10	2,49	20/07/2022	0,89	1,60	
2860074011	ILOT 11	3,15	20/07/2022		3,15	
2860074012	ILOT 12	7,87	20/07/2022	1,50	6,37	
2860074013	ILOT 13	4,61	20/07/2022	0,73	3,88	
2860074016	ILOT 16	13,77	20/07/2022	0,60	13,17	
2803939138	ILOT 38	7,25	20/07/2022		7,25	

FICHE PARCELLAIRE PAR COMMUNE

Département : EURE-ET-LOIR

Commune : SAINT-SAUVEUR-MARVILLE

Périmètre : METHAVALO 92 DIGESTAT 2025

Code Suivra	Parcelle		Aptitude à l'épandage			
	Nom de la parcelle	Surface (ha)	Entrée dans le périmètre	Classe 0 (ha)	Classe 1 (ha)	Classe 2 (ha)
TOTAL		190,54		9,99	180,55	0,00

RÉFÉRENCES CADASTRALES PAR COMMUNE**Département :** EURE-ET-LOIR**Périmètre :** METHAVALO 92 DIGESTAT 2025**Commune :** SAINT-SAUVEUR-MARVILLE

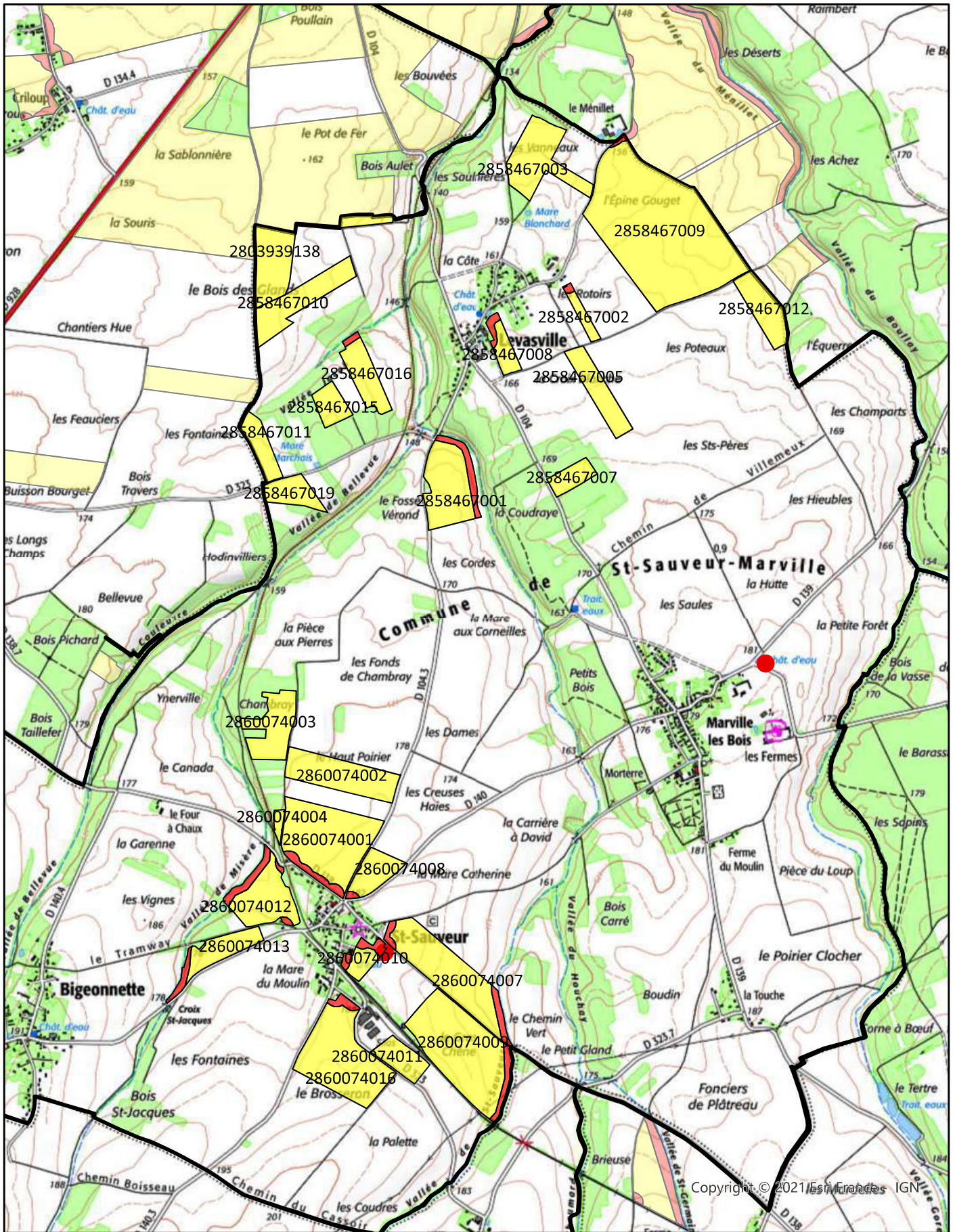
Code Suivra	Parcelle	Surface totale (ha)	Références cadastrales			
			Dept.	Commune	Section	Numéro
2803939138	ILOT 38	7,25	28	SAINT-SAUVEUR-MARVILLE	ZI	41
			28	SAINT-SAUVEUR-MARVILLE	ZI	42
			28	SAINT-SAUVEUR-MARVILLE	ZI	43
			28	SAINT-SAUVEUR-MARVILLE	ZI	46
2858467001	ILOT 1	9,58	28	SAINT-SAUVEUR-MARVILLE	ZC	10
			28	SAINT-SAUVEUR-MARVILLE	ZC	11
2858467002	ILOT 2	1,39	28	SAINT-SAUVEUR-MARVILLE	ZA	47
2858467003	ILOT 3	8,03	28	SAINT-SAUVEUR-MARVILLE	ZA	15
			28	SAINT-SAUVEUR-MARVILLE	ZA	32
			28	SAINT-SAUVEUR-MARVILLE	ZA	33
			28	SAINT-SAUVEUR-MARVILLE	ZA	34
2858467005	ILOT 5	4,64	28	SAINT-SAUVEUR-MARVILLE	ZB	12
			28	SAINT-SAUVEUR-MARVILLE	ZB	13
2858467007	ILOT 7	2,26	28	SAINT-SAUVEUR-MARVILLE	ZB	35
2858467008	ILOT 8	2,45	28	SAINT-SAUVEUR-MARVILLE	ZA	31
			28	SAINT-SAUVEUR-MARVILLE	A	585
2858467009	ILOT 9	36,62	28	SAINT-SAUVEUR-MARVILLE	ZA	17
			28	SAINT-SAUVEUR-MARVILLE	ZA	18
			28	SAINT-SAUVEUR-MARVILLE	ZA	41
			28	SAINT-SAUVEUR-MARVILLE	ZA	42
2858467010	ILOT 10	6,55	28	SAINT-SAUVEUR-MARVILLE	ZI	1
			28	SAINT-SAUVEUR-MARVILLE	ZI	46
			28	SAINT-SAUVEUR-MARVILLE	ZI	5
2858467011	ILOT 11	2,97	28	SAINT-SAUVEUR-MARVILLE	ZI	28
			28	SAINT-SAUVEUR-MARVILLE	ZI	29
			28	SAINT-SAUVEUR-MARVILLE	ZI	45
2858467012	ILOT 12	4,59	28	SAINT-SAUVEUR-MARVILLE	ZB	21
			28	SAINT-SAUVEUR-MARVILLE	ZB	22
2858467015	ILOT 15	2,51	28	SAINT-SAUVEUR-MARVILLE	ZI	24
2858467016	ILOT 16	4,43	28	SAINT-SAUVEUR-MARVILLE	ZI	21
2858467019	ILOT 19	3,15	28	SAINT-SAUVEUR-MARVILLE	ZI	35
2860074001	ILOT 1	14,55	28	SAINT-SAUVEUR-MARVILLE	ZH	21
			28	SAINT-SAUVEUR-MARVILLE	ZH	22
			28	SAINT-SAUVEUR-MARVILLE	ZH	23
			28	SAINT-SAUVEUR-MARVILLE	ZH	24
			28	SAINT-SAUVEUR-MARVILLE	ZH	25
			28	SAINT-SAUVEUR-MARVILLE	ZH	26

RÉFÉRENCES CADASTRALES PAR COMMUNE**Département :** EURE-ET-LOIR**Périmètre :** METHAVALO 92 DIGESTAT 2025**Commune :** SAINT-SAUVEUR-MARVILLE

Code Suivra	Parcelle	Surface totale (ha)	Références cadastrales			
			Dept.	Commune	Section	Numéro
2860074001	ILOT 1	14,55	28	SAINT-SAUVEUR-MARVILLE	ZH	27
			28	SAINT-SAUVEUR-MARVILLE	ZH	28
			28	SAINT-SAUVEUR-MARVILLE	ZH	29
			28	SAINT-SAUVEUR-MARVILLE	ZH	30
			28	SAINT-SAUVEUR-MARVILLE	ZH	31
			28	SAINT-SAUVEUR-MARVILLE	ZH	32
			28	SAINT-SAUVEUR-MARVILLE	ZH	74
2860074002	ILOT 2	8,06	28	SAINT-SAUVEUR-MARVILLE	ZH	13
			28	SAINT-SAUVEUR-MARVILLE	ZH	14
			28	SAINT-SAUVEUR-MARVILLE	ZH	15
			28	SAINT-SAUVEUR-MARVILLE	ZH	16
			28	SAINT-SAUVEUR-MARVILLE	ZH	17
2860074003	ILOT 3	5,77	28	SAINT-SAUVEUR-MARVILLE	ZH	115
			28	SAINT-SAUVEUR-MARVILLE	ZH	118
			28	SAINT-SAUVEUR-MARVILLE	ZH	119
			28	SAINT-SAUVEUR-MARVILLE	ZH	36
			28	SAINT-SAUVEUR-MARVILLE	ZH	37
			28	SAINT-SAUVEUR-MARVILLE	ZH	38
			28	SAINT-SAUVEUR-MARVILLE	ZH	39
2860074004	ILOT 4	0,61	28	SAINT-SAUVEUR-MARVILLE	ZH	106
			28	SAINT-SAUVEUR-MARVILLE	ZH	33
2860074007	ILOT 7	12,42	28	SAINT-SAUVEUR-MARVILLE	ZD	33
			28	SAINT-SAUVEUR-MARVILLE	ZD	34
			28	SAINT-SAUVEUR-MARVILLE	ZD	35
			28	SAINT-SAUVEUR-MARVILLE	ZD	36
			28	SAINT-SAUVEUR-MARVILLE	ZD	37
			28	SAINT-SAUVEUR-MARVILLE	ZD	38
			28	SAINT-SAUVEUR-MARVILLE	ZD	39
			28	SAINT-SAUVEUR-MARVILLE	ZD	40
2860074008	ILOT 8	3,65	28	SAINT-SAUVEUR-MARVILLE	ZD	5
			28	SAINT-SAUVEUR-MARVILLE	ZD	6
			28	SAINT-SAUVEUR-MARVILLE	ZD	7
			28	SAINT-SAUVEUR-MARVILLE	ZD	8
2860074009	ILOT 9	17,17	28	SAINT-SAUVEUR-MARVILLE	ZE	10
			28	SAINT-SAUVEUR-MARVILLE	ZE	11
			28	SAINT-SAUVEUR-MARVILLE	ZE	12
			28	SAINT-SAUVEUR-MARVILLE	ZE	13

RÉFÉRENCES CADASTRALES PAR COMMUNE**Département :** EURE-ET-LOIR**Périmètre :** METHAVALO 92 DIGESTAT 2025**Commune :** SAINT-SAUVEUR-MARVILLE

Code Suivra	Parcelle	Surface totale (ha)	Références cadastrales			
			Dept.	Commune	Section	Numéro
2860074009	ILOT 9	17,17	28	SAINT-SAUVEUR-MARVILLE	ZE	8
			28	SAINT-SAUVEUR-MARVILLE	ZE	9
2860074010	ILOT 10	2,49	28	SAINT-SAUVEUR-MARVILLE	ZE	100
			28	SAINT-SAUVEUR-MARVILLE	ZE	63
			28	SAINT-SAUVEUR-MARVILLE	C	647
			28	SAINT-SAUVEUR-MARVILLE	ZE	7
			28	SAINT-SAUVEUR-MARVILLE	ZE	98
2860074011	ILOT 11	3,15	28	SAINT-SAUVEUR-MARVILLE	ZE	93
			28	SAINT-SAUVEUR-MARVILLE	ZE	94
2860074012	ILOT 12	7,87	28	SAINT-SAUVEUR-MARVILLE	ZK	21
			28	SAINT-SAUVEUR-MARVILLE	ZK	22
			28	SAINT-SAUVEUR-MARVILLE	ZK	23
			28	SAINT-SAUVEUR-MARVILLE	ZK	27
			28	SAINT-SAUVEUR-MARVILLE	ZK	29
			28	SAINT-SAUVEUR-MARVILLE	ZK	95
			28	SAINT-SAUVEUR-MARVILLE	ZK	96
2860074013	ILOT 13	4,61	28	SAINT-SAUVEUR-MARVILLE	ZK	105
			28	SAINT-SAUVEUR-MARVILLE	ZK	106
			28	SAINT-SAUVEUR-MARVILLE	ZK	134
			28	SAINT-SAUVEUR-MARVILLE	ZK	201
			28	SAINT-SAUVEUR-MARVILLE	ZK	31
			28	SAINT-SAUVEUR-MARVILLE	ZK	32
			28	SAINT-SAUVEUR-MARVILLE	ZK	33
			28	SAINT-SAUVEUR-MARVILLE	ZK	35
2860074016	ILOT 16	13,77	28	SAINT-SAUVEUR-MARVILLE	ZE	32
			28	SAINT-SAUVEUR-MARVILLE	ZE	33
			28	SAINT-SAUVEUR-MARVILLE	ZE	74
			28	SAINT-SAUVEUR-MARVILLE	ZE	75
			28	SAINT-SAUVEUR-MARVILLE	ZE	76
			28	SAINT-SAUVEUR-MARVILLE	ZE	96
TOTAL DE LA COMMUNE		190,54				



Copyright © 2021 Esri, France, IGN

Echelle 1:25 000

- Commune
- Aptitude 0
- Périmètre rapproché
- Périmètre immédiat
- Aptitude 1
- Périmètre éloigné
- Captage



Étude préalable à l'épandage
des digestats de METHAVALO 92

COMMUNE :
SAULNIÈRES

FICHE PARCELLAIRE PAR COMMUNE**Département : EURE-ET-LOIR****Commune : SAULNIÈRES****Périmètre : METHAVALO 92 DIGESTAT 2025**

Parcelle				Aptitude à l'épandage		
Code Suivra	Nom de la parcelle	Surface (ha)	Entrée dans le périmètre	Classe 0 (ha)	Classe 1 (ha)	Classe 2 (ha)
2857773015	ILOT 15	8,13	20/07/2022	1,56	6,57	
2857773025	ILOT 25	12,05	20/07/2022	1,21	10,84	
2857773026	ILOT 26	8,68	20/07/2022		8,68	
2857773027	ILOT 27	3,27	20/07/2022		3,27	
2857773028	ILOT 28	0,42	20/07/2022	0,07	0,35	
2857773029	ILOT 29	6,34	20/07/2022	1,01	5,33	
2857773030	ILOT 30	1,27	20/07/2022		1,27	
2857773031	ILOT 31	25,63	20/07/2022		25,63	
2857773032	ILOT 32	7,85	20/07/2022	0,38	7,47	
2857773033	ILOT 33	10,79	20/07/2022		10,79	
2857773034	ILOT 34	0,67	20/07/2022	0,16	0,51	
2857773035	ILOT 35	2,94	20/07/2022		2,94	
2857773036	ILOT 36	0,33	20/07/2022	0,02	0,31	
2857773037	ILOT 37	0,61	20/07/2022	0,15	0,46	
2803939024	ILOT 24	20,19	20/07/2022	0,92	19,27	
2803939027	ILOT 27	4,96	20/07/2022		4,96	
2803939029	ILOT 29	3,36	20/07/2022		3,36	
2803939039	ILOT 39	24,92	20/07/2022	5,37	19,55	
2803939040	ILOT 40	22,31	20/07/2022	1,01	21,30	
2803939041	ILOT 41	35,15	20/07/2022		35,15	
2803939042	ILOT 42	4,60	20/07/2022	2,11	2,49	
2803939045	ILOT 45	10,31	20/07/2022	0,85	9,46	
2808092012	ILOT 12	29,92	20/07/2022	2,31	27,61	
2808092013	ILOT 13	3,80	20/07/2022	0,74	3,06	
2808092014	ILOT 14	6,31	20/07/2022	1,50	4,81	
2808092015	ILOT 15	5,15	20/07/2022	1,12	4,03	

FICHE PARCELLAIRE PAR COMMUNE

Département : EURE-ET-LOIR

Commune : SAULNIÈRES

Périmètre : METHAVALO 92 DIGESTAT 2025

Code Suivra		Parcelle			Aptitude à l'épandage		
		Nom de la parcelle	Surface (ha)	Entrée dans le périmètre	Classe 0 (ha)	Classe 1 (ha)	Classe 2 (ha)
2808092016	ILOT 16		23,15	20/07/2022	1,75	21,40	
2808092017	ILOT 17		5,92	20/07/2022	1,70	4,22	
2808092022	ILOT 22		6,43	20/07/2022	0,90	5,53	
2808092027	ILOT 27		20,32	20/07/2022	0,37	19,95	
2808092203	ILOT 203		10,31	20/07/2022		10,31	
TOTAL			326,09		25,21	300,88	0,00

RÉFÉRENCES CADASTRALES PAR COMMUNE**Département :** EURE-ET-LOIR**Périmètre :** METHAVALO 92 DIGESTAT 2025**Commune :** SAULNIÈRES

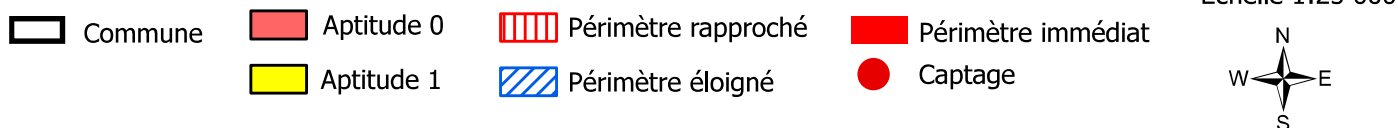
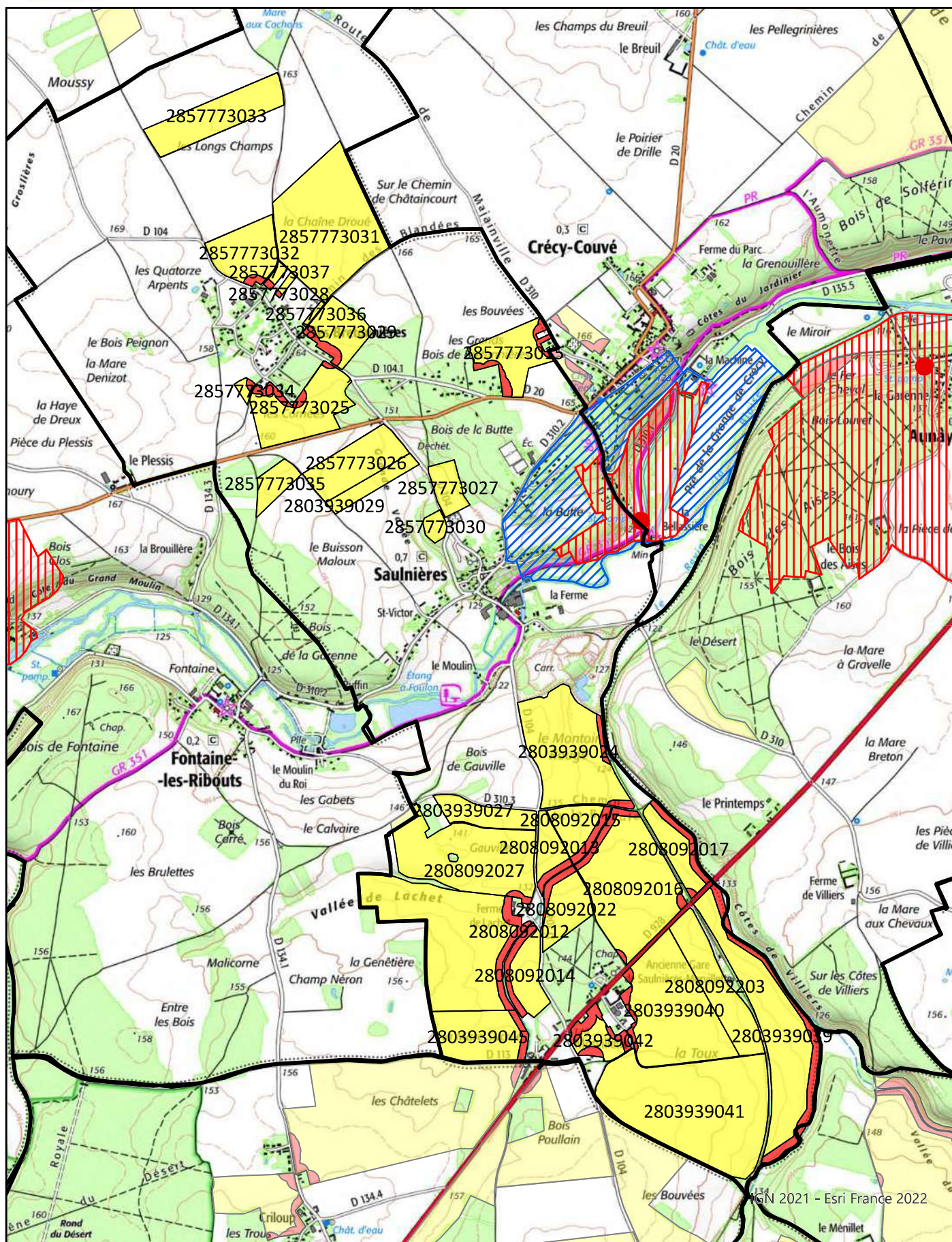
Code Suivra	Parcelle	Surface totale (ha)	Références cadastrales			
			Dept.	Commune	Section	Numéro
2803939024	ILOT 24	20,19	28	SAULNIÈRES	ZH	18
			28	SAULNIÈRES	ZH	38
			28	SAULNIÈRES	ZH	39
			28	SAULNIÈRES	ZH	40
2803939027	ILOT 27	4,96	28	SAULNIÈRES	ZH	22
			28	SAULNIÈRES	ZH	30
			28	SAULNIÈRES	ZH	31
2803939029	ILOT 29	3,36	28	SAULNIÈRES	ZE	26
2803939039	ILOT 39	24,92	28	SAULNIÈRES	ZK	10
			28	SAULNIÈRES	ZK	11
			28	SAULNIÈRES	ZK	12
			28	SAULNIÈRES	ZK	51
			28	SAULNIÈRES	ZK	7
2803939040	ILOT 40	22,31	28	SAULNIÈRES	ZK	2
			28	SAULNIÈRES	ZK	3
			28	SAULNIÈRES	ZK	38
			28	SAULNIÈRES	ZK	4
			28	SAULNIÈRES	ZK	41
			28	SAULNIÈRES	ZK	5
			28	SAULNIÈRES	ZK	8
2803939041	ILOT 41	35,15	28	SAULNIÈRES	ZK	15
			28	SAULNIÈRES	ZK	16
			28	SAULNIÈRES	ZK	49
			28	SAULNIÈRES	ZK	6
2803939042	ILOT 42	4,60	28	SAULNIÈRES	ZK	24
			28	SAULNIÈRES	ZK	30
			28	SAULNIÈRES	ZK	52
			28	SAULNIÈRES	ZK	64
			28	SAULNIÈRES	ZK	76
			28	SAULNIÈRES	ZK	79
			28	SAULNIÈRES	ZK	81
			28	SAULNIÈRES	ZK	82
			28	SAULNIÈRES	ZK	88
2803939045	ILOT 45	10,31	28	SAULNIÈRES	E	123
			28	SAULNIÈRES	E	125
2808092012	ILOT 12	29,92	28	SAULNIÈRES	E	123
			28	SAULNIÈRES	E	124

RÉFÉRENCES CADASTRALES PAR COMMUNE**Département :** EURE-ET-LOIR**Périmètre :** METHAVALO 92 DIGESTAT 2025**Commune :** SAULNIÈRES

Code Suivra	Parcelle	Surface totale (ha)	Références cadastrales			
			Dept.	Commune	Section	Numéro
2808092013	ILOT 13	3,80	28	SAULNIÈRES	E	17
2808092014	ILOT 14	6,31	28	SAULNIÈRES	E	113
			28	SAULNIÈRES	E	114
			28	SAULNIÈRES	E	115
			28	SAULNIÈRES	E	163
			28	SAULNIÈRES	E	165
2808092015	ILOT 15	5,15	28	SAULNIÈRES	ZI	1
2808092016	ILOT 16	23,15	28	SAULNIÈRES	E	149
			28	SAULNIÈRES	ZI	2
			28	SAULNIÈRES	ZI	3
2808092017	ILOT 17	5,92	28	SAULNIÈRES	ZI	4
2808092022	ILOT 22	6,43	28	SAULNIÈRES	E	116
			28	SAULNIÈRES	E	117
2808092027	ILOT 27	20,32	28	SAULNIÈRES	E	12
			28	SAULNIÈRES	E	123
			28	SAULNIÈRES	E	13
			28	SAULNIÈRES	E	14
			28	SAULNIÈRES	E	143
			28	SAULNIÈRES	E	144
			28	SAULNIÈRES	E	151
			28	SAULNIÈRES	E	152
			28	SAULNIÈRES	E	16
			28	SAULNIÈRES	ZH	7
			28	SAULNIÈRES	E	9
2808092203	ILOT 203	10,31	28	SAULNIÈRES	ZK	3
			28	SAULNIÈRES	ZK	5
2857773015	ILOT 15	8,13	28	SAULNIÈRES	ZD	22
			28	SAULNIÈRES	ZD	23
			28	SAULNIÈRES	ZD	27
			28	SAULNIÈRES	ZD	58
			28	SAULNIÈRES	ZD	67
			28	SAULNIÈRES	ZD	70
2857773025	ILOT 25	12,05	28	SAULNIÈRES	C	153
			28	SAULNIÈRES	C	154
			28	SAULNIÈRES	ZD	54
			28	SAULNIÈRES	ZD	6
			28	SAULNIÈRES	ZD	62

RÉFÉRENCES CADASTRALES PAR COMMUNE**Département** : EURE-ET-LOIR**Périmètre** : METHAVALO 92 DIGESTAT 2025**Commune** : SAULNIÈRES

Code Suivra	Parcelle	Surface totale (ha)	Références cadastrales			
			Dept.	Commune	Section	Numéro
2857773025	ILOT 25	12,05	28	SAULNIÈRES	ZD	7
			28	SAULNIÈRES	ZD	9
2857773026	ILOT 26	8,68	28	SAULNIÈRES	ZE	26
			28	SAULNIÈRES	ZE	27
			28	SAULNIÈRES	ZE	28
2857773027	ILOT 27	3,27	28	SAULNIÈRES	ZE	34
			28	SAULNIÈRES	ZE	35
			28	SAULNIÈRES	ZE	36
2857773028	ILOT 28	0,42	28	SAULNIÈRES	ZB	8
2857773029	ILOT 29	6,34	28	SAULNIÈRES	B	184
			28	SAULNIÈRES	B	192
			28	SAULNIÈRES	B	193
			28	SAULNIÈRES	B	194
			28	SAULNIÈRES	B	195
			28	SAULNIÈRES	B	282
2857773030	ILOT 30	1,27	28	SAULNIÈRES	D	101
			28	SAULNIÈRES	D	104
			28	SAULNIÈRES	D	105
			28	SAULNIÈRES	D	153
			28	SAULNIÈRES	D	156
2857773031	ILOT 31	25,63	28	SAULNIÈRES	ZB	3
			28	SAULNIÈRES	ZB	4
2857773032	ILOT 32	7,85	28	SAULNIÈRES	ZB	11
			28	SAULNIÈRES	ZB	12
			28	SAULNIÈRES	ZB	13
			28	SAULNIÈRES	ZB	33
2857773033	ILOT 33	10,79	28	SAULNIÈRES	ZB	20
2857773034	ILOT 34	0,67	28	SAULNIÈRES	ZD	2
2857773035	ILOT 35	2,94	28	SAULNIÈRES	ZE	3
2857773036	ILOT 36	0,33	28	SAULNIÈRES	ZB	5
2857773037	ILOT 37	0,61	28	SAULNIÈRES	ZB	28
TOTAL DE LA COMMUNE		326,09				



Étude préalable à l'épandage
des digestats de METHAVALO 92

COMMUNE :
THIMERT-GÂTELLES

FICHE PARCELLAIRE PAR COMMUNE**Département : EURE-ET-LOIR****Commune : THIMERT-GÂTELLES****Périmètre : METHAVALO 92 DIGESTAT 2025**

Parcelle			Aptitude à l'épandage			
Code Suivra	Nom de la parcelle	Surface (ha)	Entrée dans le périmètre	Classe 0 (ha)	Classe 1 (ha)	Classe 2 (ha)
2802815001	ILOT 1	60,86	20/07/2022	3,18	57,68	
2802815002	ILOT 2	6,93	20/07/2022	1,86	5,07	
2802815003	ILOT 3	38,80	20/07/2022	0,72	38,08	
2807514001	ILOT 1	34,97	20/07/2022	2,16	32,81	
2807514002	ILOT 2	29,52	20/07/2022	2,64	26,88	
2859811007	ILOT 7	3,37	20/07/2022	1,16	2,21	
2859811008	ILOT 8	15,22	20/07/2022	2,17	13,05	
2859811009	ILOT 9	36,12	20/07/2022	3,61	32,51	
2859811010	ILOT 10	42,33	20/07/2022	2,41	39,92	
2859811011	ILOT 11	1,00	20/07/2022		1,00	
2859811012	ILOT 12	0,50	20/07/2022		0,50	
2856468029	ILOT 29	24,43	20/07/2022		24,43	
2856468132	ILOT 32	18,45	20/07/2022		18,45	
2857118025	ILOT 25	34,30	20/07/2022	1,71	32,59	
2857118026	ILOT 26	26,37	20/07/2022	2,09	24,28	
2857118027	ILOT 27	6,11	20/07/2022	0,50	5,61	
2802404005	ILOT 5	22,46	20/07/2022	1,85	20,61	
2802404010	ILOT 10	11,84	20/07/2022	2,13	9,71	
2802404011	ILOT 11	1,41	20/07/2022	0,42	0,99	
2802404012	ILOT 12	2,02	20/07/2022	0,10	1,92	
TOTAL		417,01		28,71	388,30	0,00

RÉFÉRENCES CADASTRALES PAR COMMUNE**Département :** EURE-ET-LOIR**Périmètre :** METHAVALO 92 DIGESTAT 2025**Commune :** THIMERT-GÂTELLES

Code Suivra	Parcelle	Surface totale (ha)	Références cadastrales			
			Dept.	Commune	Section	Numéro
2802404005	ILOT 5	22,46	28	THIMERT-GÂTELLES	ZL	10
			28	THIMERT-GÂTELLES	ZL	12
			28	THIMERT-GÂTELLES	ZL	13
			28	THIMERT-GÂTELLES	ZL	14
			28	THIMERT-GÂTELLES	ZL	32
			28	THIMERT-GÂTELLES	ZL	4
			28	THIMERT-GÂTELLES	ZL	5
			28	THIMERT-GÂTELLES	ZL	7
			28	THIMERT-GÂTELLES	ZL	8
			28	THIMERT-GÂTELLES	ZL	9
2802404010	ILOT 10	11,84	28	THIMERT-GÂTELLES	ZL	1
			28	THIMERT-GÂTELLES	ZL	2
2802404011	ILOT 11	1,41	28	THIMERT-GÂTELLES	ZP	30
			28	THIMERT-GÂTELLES	ZP	32
2802404012	ILOT 12	2,02	28	THIMERT-GÂTELLES	ZP	31
2802815001	ILOT 1	60,86	28	THIMERT-GÂTELLES	ZP	1
			28	THIMERT-GÂTELLES	ZR	100
			28	THIMERT-GÂTELLES	ZP	2
			28	THIMERT-GÂTELLES	ZP	3
			28	THIMERT-GÂTELLES	ZP	4
			28	THIMERT-GÂTELLES	ZP	5
			28	THIMERT-GÂTELLES	ZP	6
			28	THIMERT-GÂTELLES	ZP	7
			28	THIMERT-GÂTELLES	ZR	99
2802815002	ILOT 2	6,93	28	THIMERT-GÂTELLES	ZR	29
			28	THIMERT-GÂTELLES	ZR	92
2802815003	ILOT 3	38,80	28	THIMERT-GÂTELLES	ZS	3
			28	THIMERT-GÂTELLES	ZS	4
			28	THIMERT-GÂTELLES	ZS	6
2807514001	ILOT 1	34,97	28	THIMERT-GÂTELLES	ZD	10
			28	THIMERT-GÂTELLES	ZD	11
			28	THIMERT-GÂTELLES	ZD	12
			28	THIMERT-GÂTELLES	ZD	13
			28	THIMERT-GÂTELLES	ZD	14
			28	THIMERT-GÂTELLES	ZD	15
			28	THIMERT-GÂTELLES	ZD	16
			28	THIMERT-GÂTELLES	ZD	9

RÉFÉRENCES CADASTRALES PAR COMMUNE

Département : EURE-ET-LOIR

Périmètre : METHAVALO 92 DIGESTAT 2025

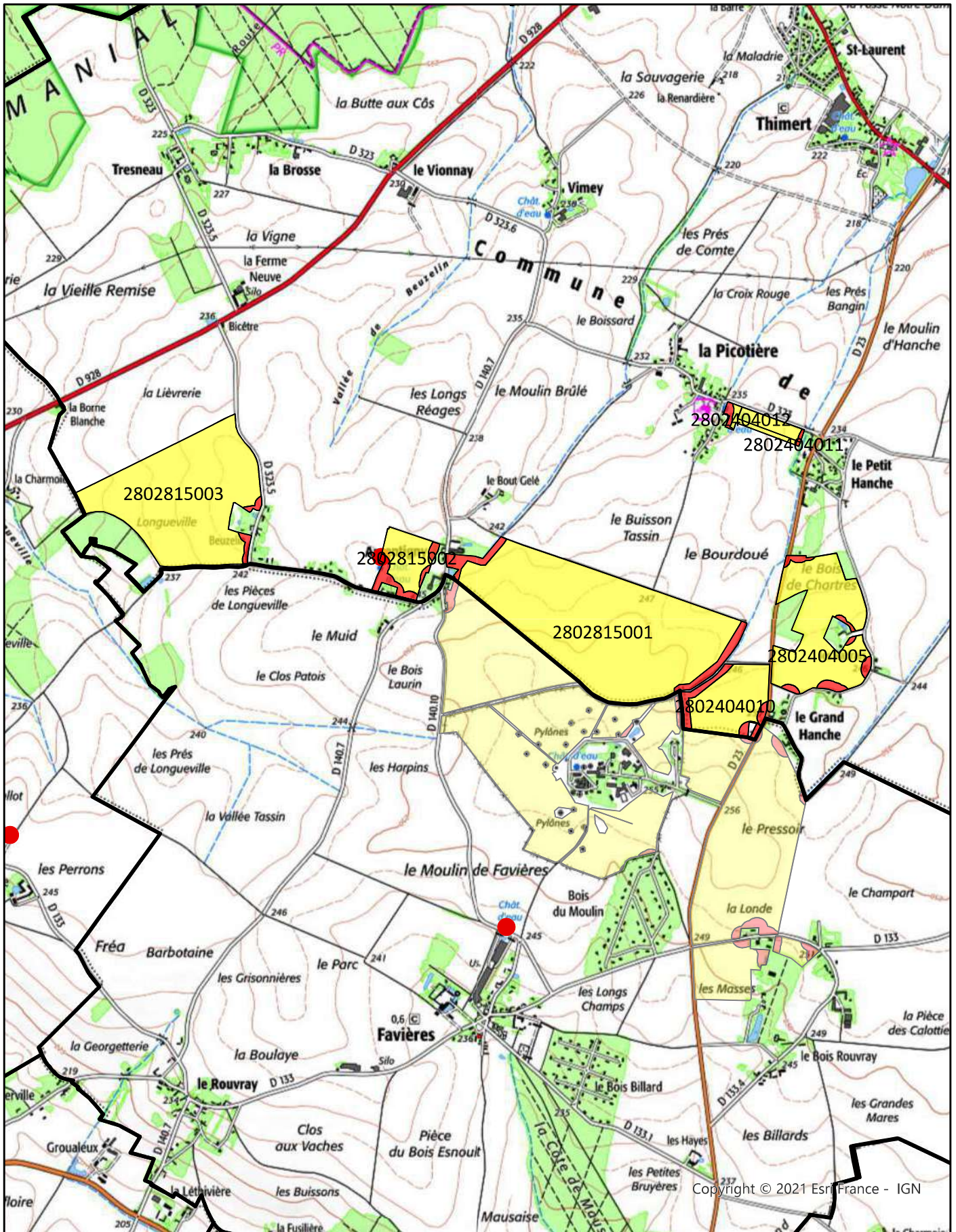
Commune : THIMERT-GÂTELLES

Code Suivra	Parcelle	Surface totale (ha)	Références cadastrales			
			Dept.	Commune	Section	Numéro
2807514002	ILOT 2	29,52	28	THIMERT-GÂTELLES	ZE	17
			28	THIMERT-GÂTELLES	ZE	19
			28	THIMERT-GÂTELLES	ZE	20
			28	THIMERT-GÂTELLES	ZE	21
			28	THIMERT-GÂTELLES	ZE	22
2856468029	ILOT 29	24,43	28	THIMERT-GÂTELLES	ZP	1
			28	THIMERT-GÂTELLES	ZP	2
			28	THIMERT-GÂTELLES	ZP	3
			28	THIMERT-GÂTELLES	ZP	6
2856468132	ILOT 32	18,45	28	THIMERT-GÂTELLES	ZP	1
			28	THIMERT-GÂTELLES	ZP	2
			28	THIMERT-GÂTELLES	ZP	3
2857118025	ILOT 25	34,30	28	THIMERT-GÂTELLES	ZH	10
			28	THIMERT-GÂTELLES	ZH	11
			28	THIMERT-GÂTELLES	ZH	12
			28	THIMERT-GÂTELLES	ZH	9
2857118026	ILOT 26	26,37	28	THIMERT-GÂTELLES	ZI	1
2857118027	ILOT 27	6,11	28	THIMERT-GÂTELLES	ZI	2
2859811007	ILOT 7	3,37	28	THIMERT-GÂTELLES	C	137
			28	THIMERT-GÂTELLES	C	138
			28	THIMERT-GÂTELLES	C	59
			28	THIMERT-GÂTELLES	C	62
			28	THIMERT-GÂTELLES	C	63
2859811008	ILOT 8	15,22	28	THIMERT-GÂTELLES	C	134
			28	THIMERT-GÂTELLES	C	136
2859811009	ILOT 9	36,12	28	THIMERT-GÂTELLES	ZE	25
			28	THIMERT-GÂTELLES	ZE	26
			28	THIMERT-GÂTELLES	ZE	27
			28	THIMERT-GÂTELLES	ZE	32
			28	THIMERT-GÂTELLES	ZE	34
			28	THIMERT-GÂTELLES	ZE	35
			28	THIMERT-GÂTELLES	ZE	36
			28	THIMERT-GÂTELLES	ZE	37
			28	THIMERT-GÂTELLES	ZE	38
2859811010	ILOT 10	42,33	28	THIMERT-GÂTELLES	ZC	14
			28	THIMERT-GÂTELLES	ZC	15
			28	THIMERT-GÂTELLES	ZC	16

RÉFÉRENCES CADASTRALES PAR COMMUNE

Département : EURE-ET-LOIR**Périmètre** : METHAVALO 92 DIGESTAT 2025**Commune** : THIMERT-GÂTELLES

Code Suivra	Parcelle	Surface totale (ha)	Références cadastrales			
			Dept.	Commune	Section	Numéro
2859811010	ILOT 10	42,33	28	THIMERT-GÂTELLES	ZC	17
			28	THIMERT-GÂTELLES	ZC	18
			28	THIMERT-GÂTELLES	ZC	19
			28	THIMERT-GÂTELLES	ZC	20
2859811011	ILOT 11	1,00	28	THIMERT-GÂTELLES	C	75
			28	THIMERT-GÂTELLES	C	77
2859811012	ILOT 12	0,50	28	THIMERT-GÂTELLES	C	72
TOTAL DE LA COMMUNE		417,01				

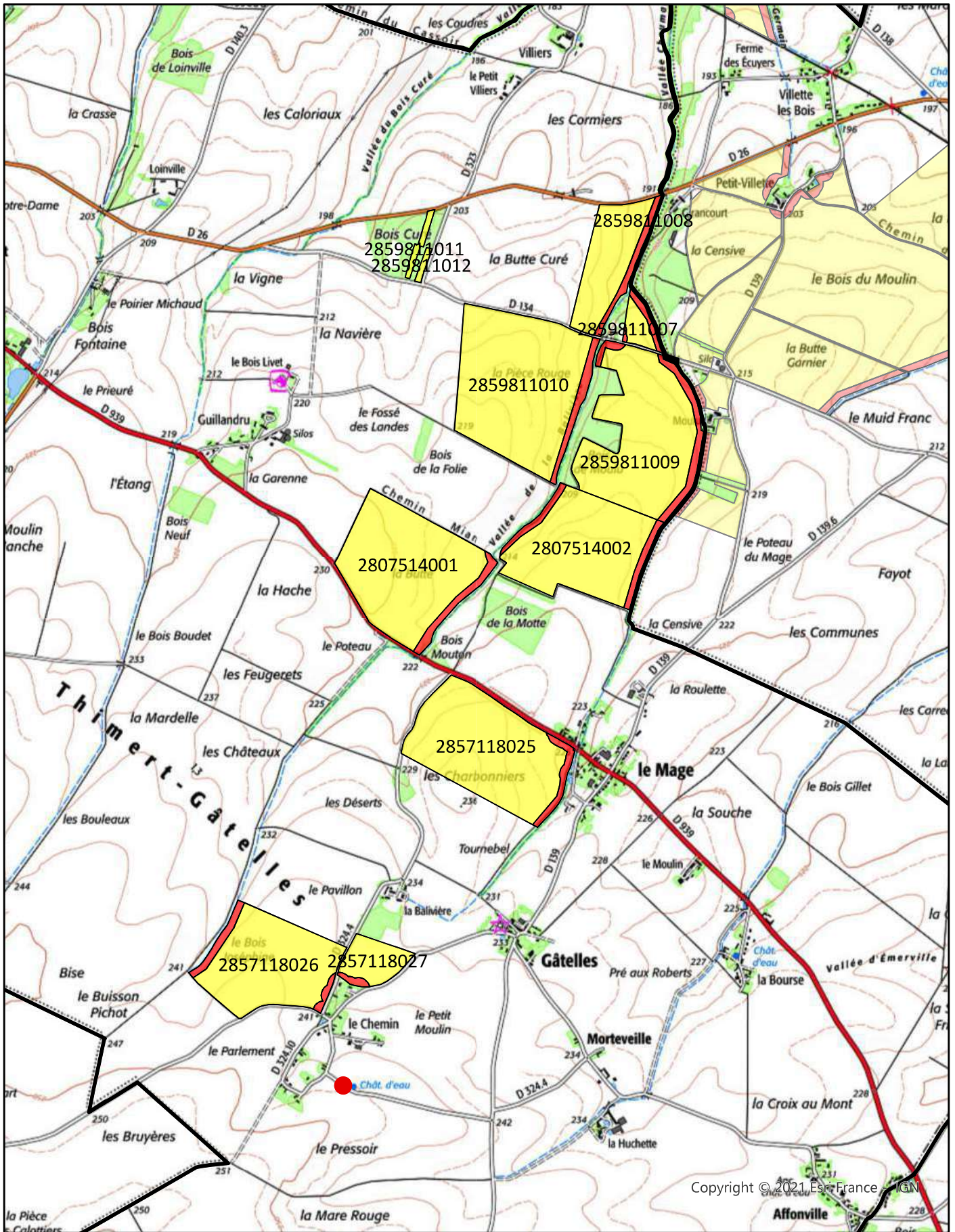


Copyright © 2021 Esri France - IGN

Echelle 1:25 000

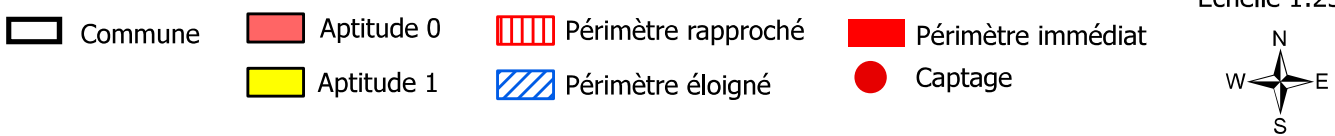
- Commune
- Aptitude 0
- Périmètre rapproché
- Aptitude 1
- Périmètre éloigné
- Captage





Copyright © 2021 Esri France - IGN

Echelle 1:25 000



Étude préalable à l'épandage
des digestats de METHAVALO 92

COMMUNE :
TREMBLAY-LES-VILLAGES

FICHE PARCELLAIRE PAR COMMUNE**Département : EURE-ET-LOIR****Commune : TREMBLAY-LES-VILLAGES****Périmètre : METHAVALO 92 DIGESTAT 2025**

Code Suivra	Nom de la parcelle	Surface (ha)	Entrée dans le périmètre	Aptitude à l'épandage		
				Classe 0 (ha)	Classe 1 (ha)	Classe 2 (ha)
2859811001	ILOT 1	2,56	20/07/2022	0,36	2,20	
2859811002	ILOT 2	4,53	20/07/2022	0,59	3,94	
2859811003	ILOT 3	22,09	20/07/2022	1,34	20,75	
2859811004	ILOT 4	1,98	20/07/2022		1,98	
2859811005	ILOT 5	9,93	20/07/2022		9,93	
2859811006	ILOT 6	7,60	20/07/2022	2,43	5,17	
2859811020	ILOT 20	5,20	20/07/2022	0,42	4,78	
2859409001	ILOT 1	20,78	20/07/2022		20,78	
2859409002	ILOT 2	79,65	20/07/2022		79,65	
2859409003	ILOT 3	49,59	20/07/2022		49,59	
2857737007	ILOT 7	24,39	20/07/2022	7,93	16,46	
2857737011	ILOT 11	10,50	20/07/2022		10,50	
2857737012	ILOT 12	11,00	20/07/2022	0,15	10,85	
2857737015	ILOT 15	10,15	20/07/2022		10,15	
2857737019	ILOT 19	12,54	20/07/2022	12,54		
2857737020	ILOT 20	9,72	20/07/2022	9,72		
2857737021	ILOT 21	11,15	20/07/2022	11,15		
2857737024	ILOT 24	8,70	20/07/2022		8,70	
2802055013	ILOT 13	15,58	20/07/2022		15,58	
2811186001	ILOT 1	12,87	20/07/2022		12,87	
2811186002	ILOT 2	12,41	20/07/2022	1,16	11,25	
2811186003	ILOT 3	16,96	20/07/2022	2,32	14,64	
2811186005	ILOT 5	1,50	20/07/2022	0,48	1,02	
2811186006	ILOT 6	58,77	20/07/2022		58,77	
2811186007	ILOT 7	42,24	20/07/2022		42,24	
2811186008	ILOT 8	24,20	20/07/2022	12,27	11,93	

FICHE PARCELLAIRE PAR COMMUNE

Département : EURE-ET-LOIR

Commune : TREMBLAY-LES-VILLAGES

Périmètre : METHAVALO 92 DIGESTAT 2025

Code Suivra		Parcelle			Aptitude à l'épandage		
	Nom de la parcelle	Surface (ha)	Entrée dans le périmètre	Classe 0 (ha)	Classe 1 (ha)	Classe 2 (ha)	
2811186009	ILOT 9	6,16	20/07/2022		6,16		
2811186010	ILOT 10	18,09	20/07/2022	0,19	17,90		
2860510001	ILOT 1	42,42	20/07/2022	2,63	39,79		
2860510002	ILOT 2	6,52	20/07/2022	1,03	5,49		
2860510003	ILOT 3	15,57	20/07/2022	0,18	15,39		
2860510004	ILOT 4	2,98	20/07/2022	0,63	2,35		
2860510006	ILOT 6	62,06	20/07/2022	2,69	59,37		
TOTAL		640,39		70,21	570,18		0,00

RÉFÉRENCES CADASTRALES PAR COMMUNE**Département :** EURE-ET-LOIR**Périmètre :** METHAVALO 92 DIGESTAT 2025**Commune :** TREMBLAY-LES-VILLAGES

Code Suivra	Parcelle	Surface totale (ha)	Références cadastrales			
			Dept.	Commune	Section	Numéro
2802055013	ILOT 13	15,58	28	TREMBLAY-LES-VILLAGES	A	22
2811186001	ILOT 1	12,87	28	TREMBLAY-LES-VILLAGES	C	264
2811186002	ILOT 2	12,41	28	TREMBLAY-LES-VILLAGES	A	101
			28	TREMBLAY-LES-VILLAGES	A	89
2811186003	ILOT 3	16,96	28	TREMBLAY-LES-VILLAGES	A	87
			28	TREMBLAY-LES-VILLAGES	A	88
2811186005	ILOT 5	1,50	28	TREMBLAY-LES-VILLAGES	B	17
2811186006	ILOT 6	58,77	28	TREMBLAY-LES-VILLAGES	C	254
			28	TREMBLAY-LES-VILLAGES	C	82
			28	TREMBLAY-LES-VILLAGES	C	83
			28	TREMBLAY-LES-VILLAGES	C	86
2811186007	ILOT 7	42,24	28	TREMBLAY-LES-VILLAGES	D	139
			28	TREMBLAY-LES-VILLAGES	D	140
			28	TREMBLAY-LES-VILLAGES	D	141
			28	TREMBLAY-LES-VILLAGES	D	142
			28	TREMBLAY-LES-VILLAGES	D	34
			28	TREMBLAY-LES-VILLAGES	D	36
			28	TREMBLAY-LES-VILLAGES	D	38
2811186008	ILOT 8	24,20	28	TREMBLAY-LES-VILLAGES	C	373
			28	TREMBLAY-LES-VILLAGES	C	374
			28	TREMBLAY-LES-VILLAGES	C	375
			28	TREMBLAY-LES-VILLAGES	C	378
			28	TREMBLAY-LES-VILLAGES	C	380
			28	TREMBLAY-LES-VILLAGES	C	382
			28	TREMBLAY-LES-VILLAGES	C	383
			28	TREMBLAY-LES-VILLAGES	C	384
2811186009	ILOT 9	6,16	28	TREMBLAY-LES-VILLAGES	C	148
			28	TREMBLAY-LES-VILLAGES	C	152
			28	TREMBLAY-LES-VILLAGES	C	369
2811186010	ILOT 10	18,09	28	TREMBLAY-LES-VILLAGES	C	140
			28	TREMBLAY-LES-VILLAGES	C	141
			28	TREMBLAY-LES-VILLAGES	C	143
			28	TREMBLAY-LES-VILLAGES	C	144
			28	TREMBLAY-LES-VILLAGES	C	372
2857737007	ILOT 7	24,39	28	TREMBLAY-LES-VILLAGES	ZB	1
			28	TREMBLAY-LES-VILLAGES	B	21
			28	TREMBLAY-LES-VILLAGES	B	63

RÉFÉRENCES CADASTRALES PAR COMMUNE**Département :** EURE-ET-LOIR**Périmètre :** METHAVALO 92 DIGESTAT 2025**Commune :** TREMBLAY-LES-VILLAGES

Code Suivra	Parcelle	Surface totale (ha)	Références cadastrales			
			Dept.	Commune	Section	Numéro
2857737007	ILOT 7	24,39	28	TREMBLAY-LES-VILLAGES	B	80
2857737011	ILOT 11	10,50	28	TREMBLAY-LES-VILLAGES	B	11
			28	TREMBLAY-LES-VILLAGES	B	12
2857737012	ILOT 12	11,00	28	TREMBLAY-LES-VILLAGES	ZC	17
			28	TREMBLAY-LES-VILLAGES	C	446
2857737015	ILOT 15	10,15	28	TREMBLAY-LES-VILLAGES	B	11
			28	TREMBLAY-LES-VILLAGES	B	23
2857737019	ILOT 19	12,54	28	TREMBLAY-LES-VILLAGES	C	270
2857737020	ILOT 20	9,72	28	TREMBLAY-LES-VILLAGES	C	371
2857737021	ILOT 21	11,15	28	TREMBLAY-LES-VILLAGES	C	371
2857737024	ILOT 24	8,70	28	TREMBLAY-LES-VILLAGES	B	75
			28	TREMBLAY-LES-VILLAGES	B	76
2859409001	ILOT 1	20,78	28	TREMBLAY-LES-VILLAGES	ZH	7
			28	TREMBLAY-LES-VILLAGES	ZB	8
2859409002	ILOT 2	79,65	28	TREMBLAY-LES-VILLAGES	ZH	1
			28	TREMBLAY-LES-VILLAGES	ZH	2
			28	TREMBLAY-LES-VILLAGES	ZH	3
			28	TREMBLAY-LES-VILLAGES	ZH	4
			28	TREMBLAY-LES-VILLAGES	ZH	5
			28	TREMBLAY-LES-VILLAGES	ZH	6
2859409003	ILOT 3	49,59	28	TREMBLAY-LES-VILLAGES	ZE	3
			28	TREMBLAY-LES-VILLAGES	ZE	4
			28	TREMBLAY-LES-VILLAGES	ZE	5
			28	TREMBLAY-LES-VILLAGES	ZE	6
			28	TREMBLAY-LES-VILLAGES	ZE	7
			28	TREMBLAY-LES-VILLAGES	ZE	8
2859811001	ILOT 1	2,56	28	TREMBLAY-LES-VILLAGES	ZD	3
			28	TREMBLAY-LES-VILLAGES	ZD	5
2859811002	ILOT 2	4,53	28	TREMBLAY-LES-VILLAGES	ZD	53
			28	TREMBLAY-LES-VILLAGES	ZD	8
2859811003	ILOT 3	22,09	28	TREMBLAY-LES-VILLAGES	ZD	7
			28	TREMBLAY-LES-VILLAGES	ZD	8
2859811004	ILOT 4	1,98	28	TREMBLAY-LES-VILLAGES	ZD	3
			28	TREMBLAY-LES-VILLAGES	ZD	4
			28	TREMBLAY-LES-VILLAGES	ZD	5
2859811005	ILOT 5	9,93	28	TREMBLAY-LES-VILLAGES	ZD	1
			28	TREMBLAY-LES-VILLAGES	ZD	2

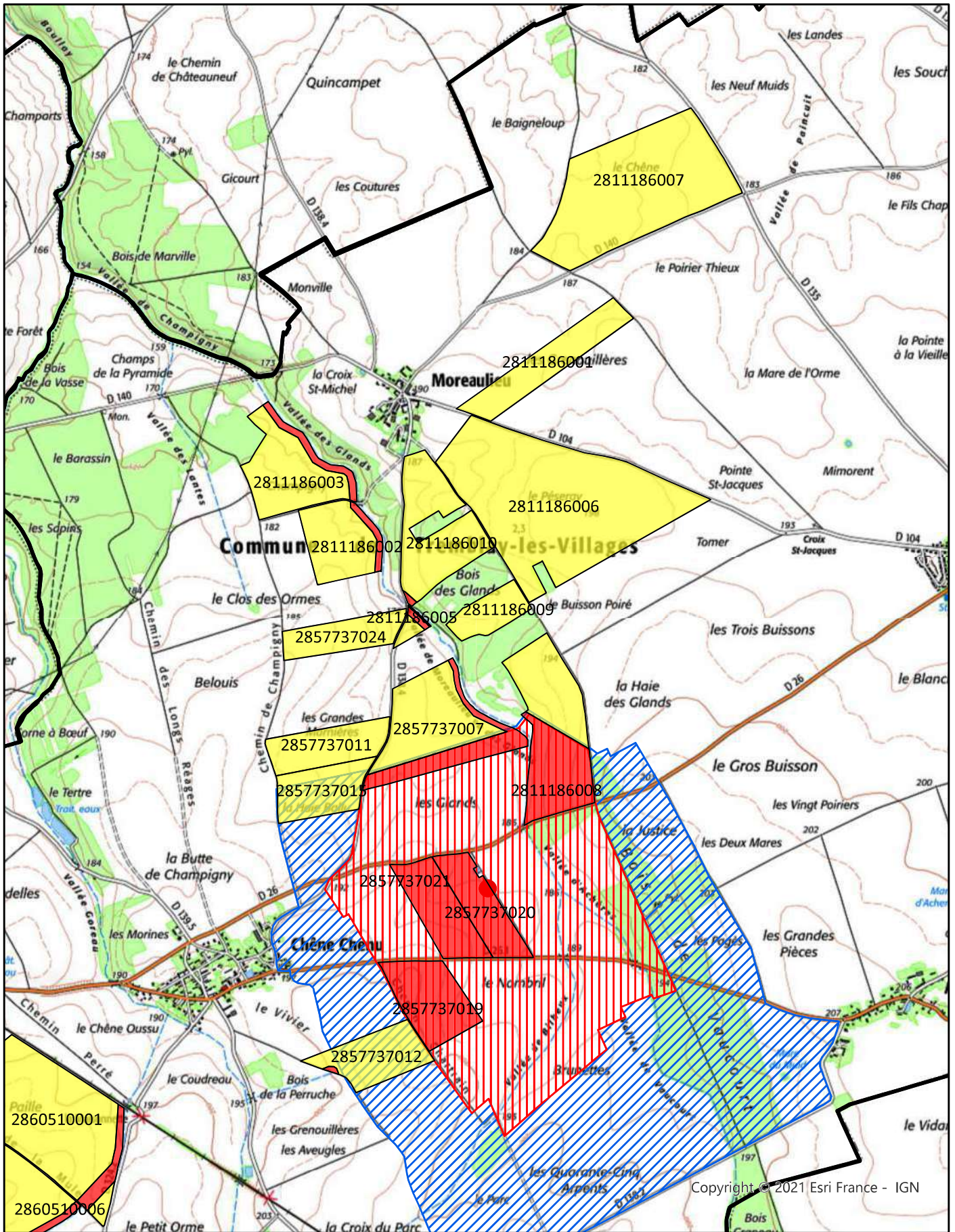
RÉFÉRENCES CADASTRALES PAR COMMUNE

Département : EURE-ET-LOIR

Périmètre : METHAVALO 92 DIGESTAT 2025

Commune : TREMBLAY-LES-VILLAGES

Code Suivra	Parcelle	Surface totale (ha)	Références cadastrales			
			Dept.	Commune	Section	Numéro
2859811006	ILOT 6	7,60	28	TREMBLAY-LES-VILLAGES	F	174
			28	TREMBLAY-LES-VILLAGES	F	175
			28	TREMBLAY-LES-VILLAGES	F	176
			28	TREMBLAY-LES-VILLAGES	F	177
			28	TREMBLAY-LES-VILLAGES	F	178
2859811020	ILOT 20	5,20	28	TREMBLAY-LES-VILLAGES	ZD	27
			28	TREMBLAY-LES-VILLAGES	ZD	36
2860510001	ILOT 1	42,42	28	TREMBLAY-LES-VILLAGES	ZD	14
			28	TREMBLAY-LES-VILLAGES	E	29
2860510002	ILOT 2	6,52	28	TREMBLAY-LES-VILLAGES	F	132
			28	TREMBLAY-LES-VILLAGES	F	133
2860510003	ILOT 3	15,57	28	TREMBLAY-LES-VILLAGES	F	118
			28	TREMBLAY-LES-VILLAGES	F	119
2860510004	ILOT 4	2,98	28	TREMBLAY-LES-VILLAGES	F	10
			28	TREMBLAY-LES-VILLAGES	F	9
2860510006	ILOT 6	62,06	28	TREMBLAY-LES-VILLAGES	ZD	10
			28	TREMBLAY-LES-VILLAGES	ZD	11
			28	TREMBLAY-LES-VILLAGES	ZD	12
			28	TREMBLAY-LES-VILLAGES	ZD	13
			28	TREMBLAY-LES-VILLAGES	E	30
			28	TREMBLAY-LES-VILLAGES	E	62
			28	TREMBLAY-LES-VILLAGES	E	70
			28	TREMBLAY-LES-VILLAGES	ZD	9
TOTAL DE LA COMMUNE		640,39				



Copyright © 2021 Esri France - IGN

Echelle 1:25 000

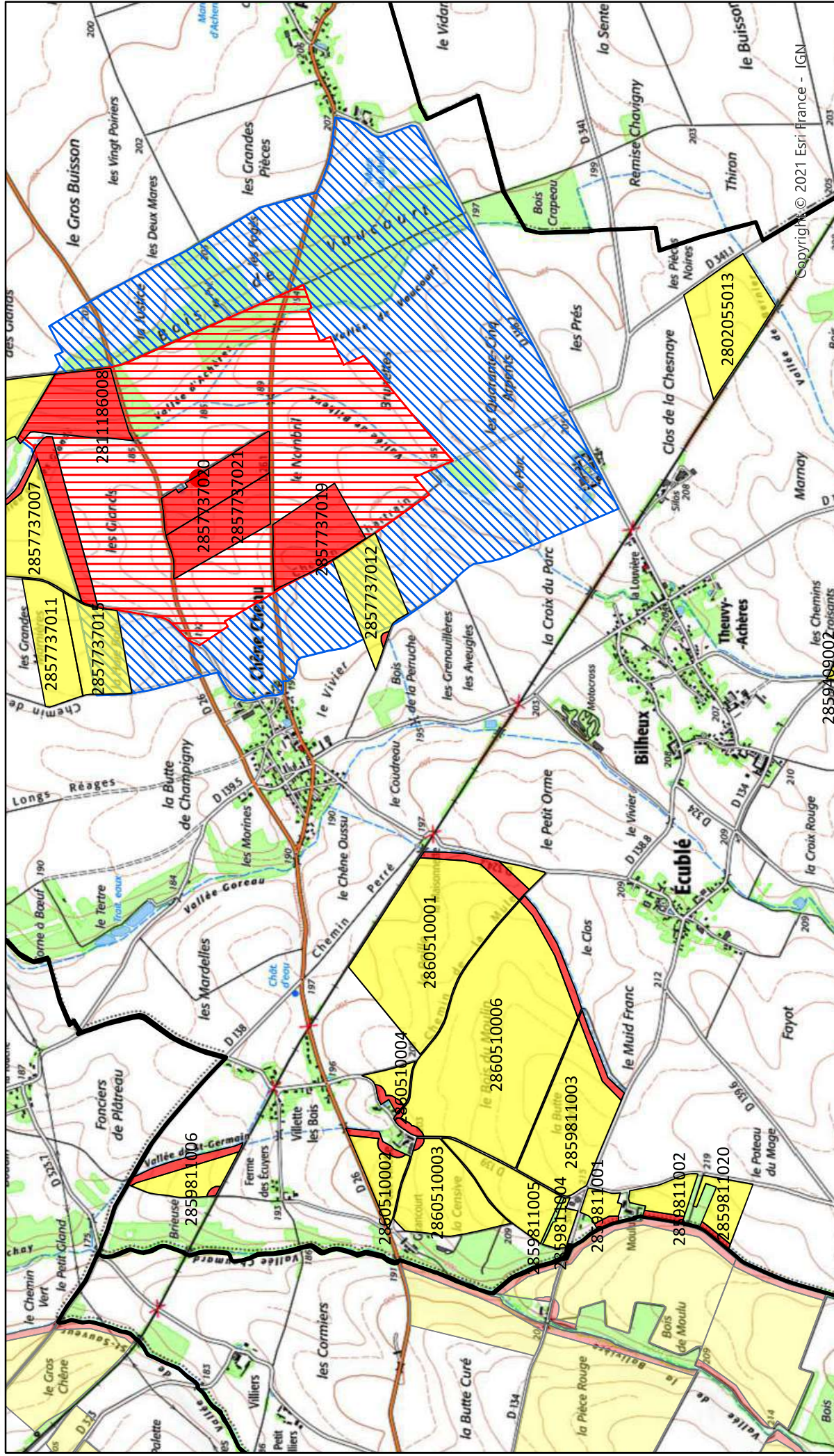
- Commune
- Aptitude 0
- Périmètre rapproché
- Périmètre immédiat
- Aptitude 1
- Périmètre éloigné
- Captage



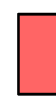
Carte d'aptitude à l'épandage

Localisation des contraintes environnementales

TREMBLAY-LES-VILLAGES



Commune




Aptitude 0



Périmètre rapproché



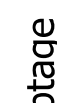
Périmètre immédiat



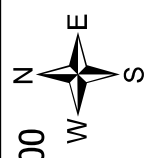
Aptitude 1



Périmètre éloigné



Captage



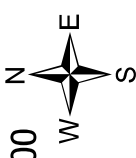
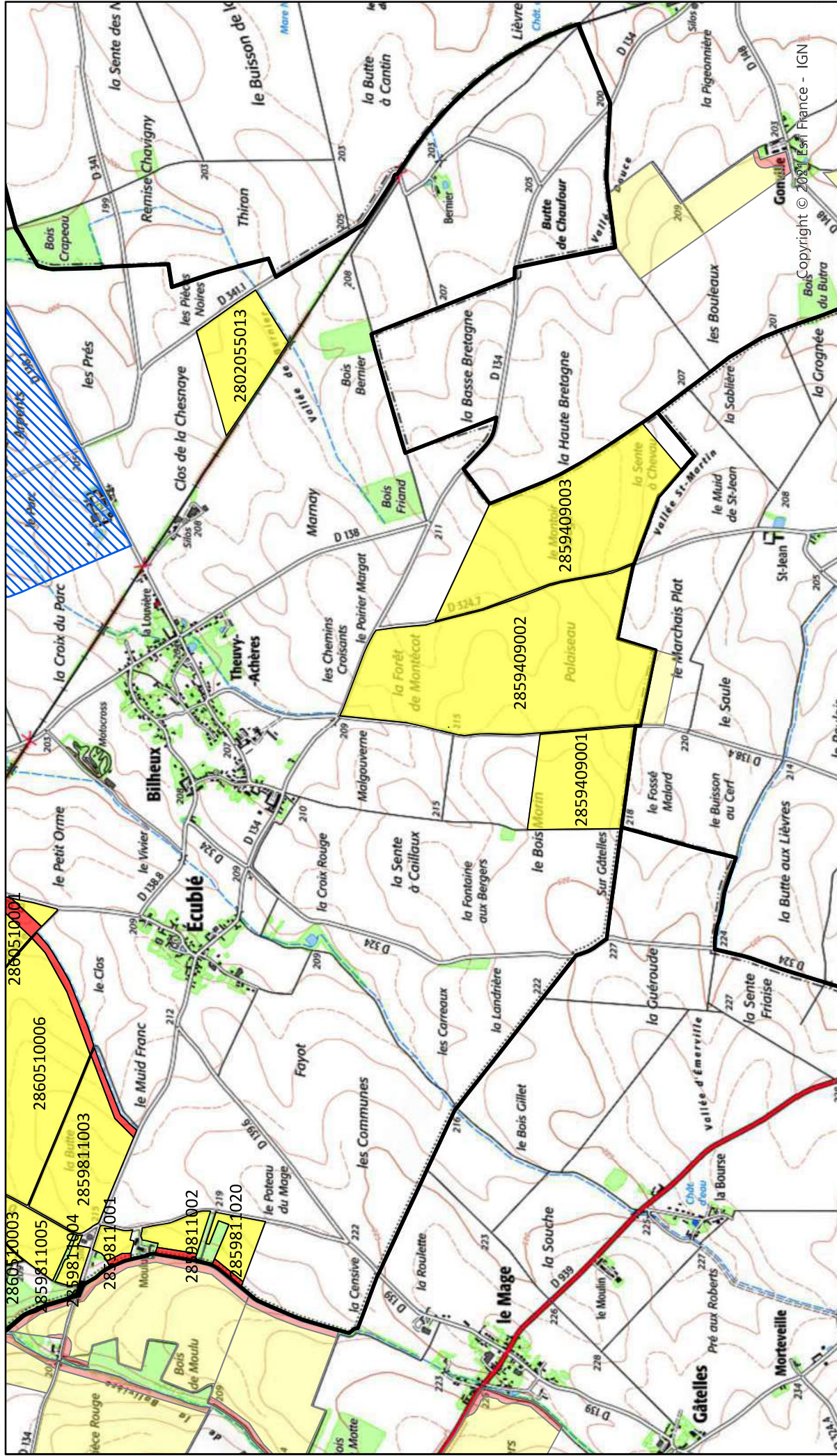
Echelle 1:25 000

Metha valo 92/LK2022/EP023#1

Copyright © 2021 Esri France - IGN

Carte d'aptitude à l'épandage Localisation des contraintes environnementales

TREMBLAY-LES-VILLAGES



Echelle 1:25 000
Metha valo 92/LK2022/EP023#1

Commune
Aptitude 0
Aptitude 1
Périmètre rapproché
Périmètre éloigné

Périmètre rapproché
Périmètre éloigné

Captage

IGN
Copyright © 2021 Esri France - IGN

Étude préalable à l'épandage
des digestats de METHAVALO 92

COMMUNE :

TRÉON

FICHE PARCELLAIRE PAR COMMUNE

Département : EURE-ET-LOIR

Commune : TRÉON

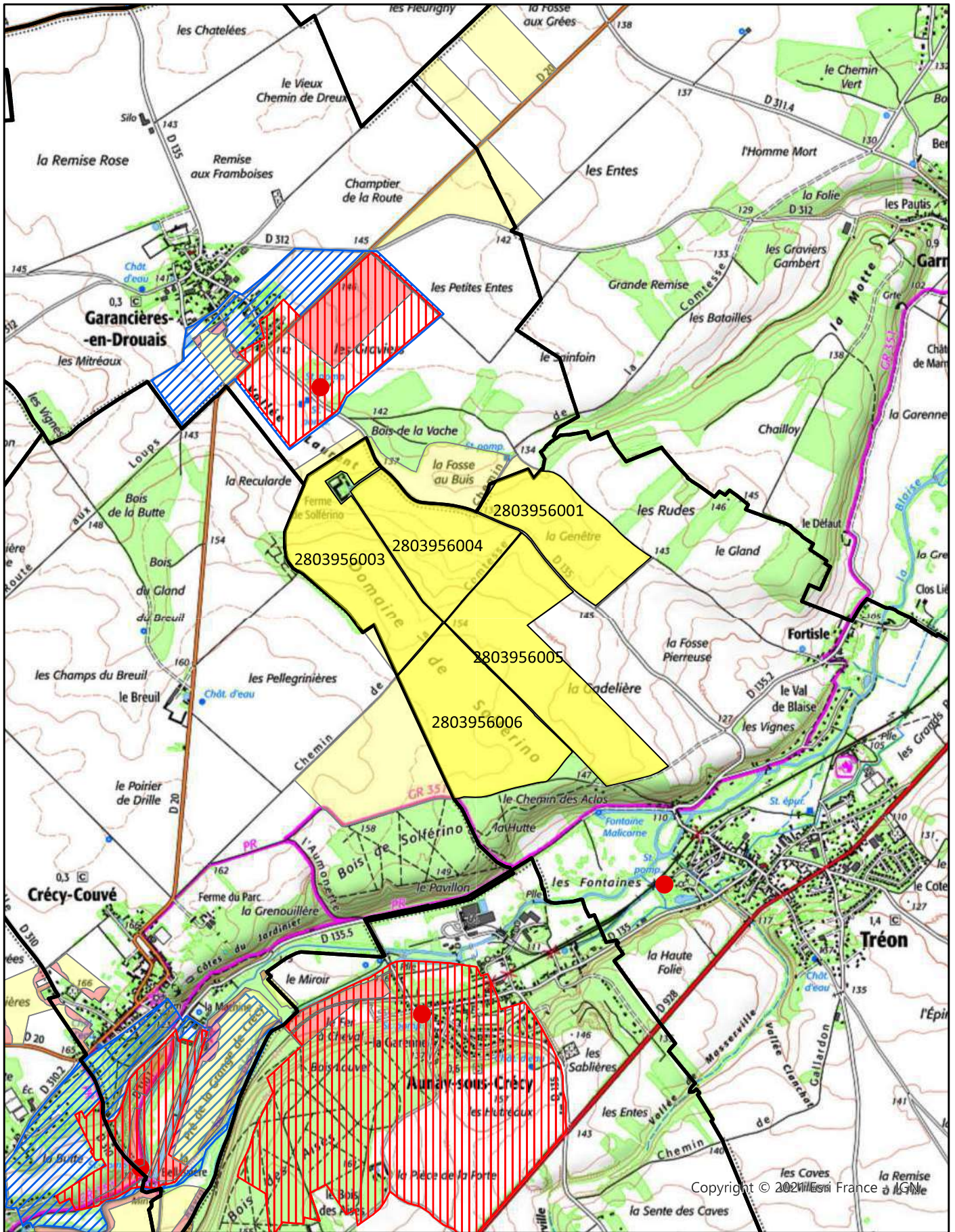
Périmètre : METHAVALO 92 DIGESTAT 2025

Code Suivra		Parcelle			Aptitude à l'épandage		
		Nom de la parcelle	Surface (ha)	Entrée dans le périmètre	Classe 0 (ha)	Classe 1 (ha)	Classe 2 (ha)
2803956001	ILOT 1		25,50	20/07/2022		25,50	
2803956003	ILOT 3		35,71	20/07/2022		35,71	
2803956004	ILOT 4		27,32	20/07/2022		27,32	
2803956005	ILOT 5		43,92	20/07/2022		43,92	
2803956006	ILOT 6		38,58	20/07/2022		38,58	
TOTAL			171,03		0,00	171,03	0,00

RÉFÉRENCES CADASTRALES PAR COMMUNE

Département : EURE-ET-LOIR**Périmètre** : METHAVALO 92 DIGESTAT 2025**Commune** : TRÉON

Code Suivra	Parcelle	Surface totale (ha)	Références cadastrales			
			Dept.	Commune	Section	Numéro
2803956001	ILOT 1	25,50	28	TRÉON	B	177
2803956003	ILOT 3	35,71	28	TRÉON	ZK	1
2803956004	ILOT 4	27,32	28	TRÉON	ZK	1
2803956005	ILOT 5	43,92	28	TRÉON	ZB	24
			28	TRÉON	ZL	6
2803956006	ILOT 6	38,58	28	TRÉON	ZL	6
TOTAL DE LA COMMUNE		171,03				



Copyright © 2021 Esri France - IGN

Echelle 1:25 000

- Commune
- Aptitude 0
- Périmètre rapproché
- Périmètre immédiat
- Aptitude 1
- Périmètre éloigné
- Captage

