

**DDAE - Dossier de Demande d'Autorisation  
Environnementale Unique au titre des installations  
classées (ICPE)**

# **METHA VALO 92**

**Unité de méthanisation et de valorisation énergétique de  
biodéchets à Gennevilliers (92)**

**TOME 7D**

**PJ4 – Partie 3 – Etude d'Impact du Plan d'épandage**

**Annexe 1 Etude préalable du plan d'épandage**

**Cartographie par exploitation**



***GE 22 023 A 7 S 7009 E***

EXPLOITATIONS FAISANT L'OBJET DE LA DEMANDE D'AUTORISATION D'ÉPANDAGE DES DIGESTATS  
DE METHAVALO 92



DÉPARTEMENT DE L'EURE ET DE L'EURE-ET-LOIR

Exploitation	Surface inapte (en ha)	Surface épandable (en ha)	Surface totale (en ha)
BAZILLE GUILLAUME	6,34	122,68	129,02
BROSSARD JEROME	4,8	59,69	64,49
EARL BLANCHARD	4,56	139,24	143,8
EARL DE L'AMAURY	9,48	297	306,48
EARL DE L'AUBEPINE	5,39	173,01	178,4
EARL DE LA BARBERIE	3,9	131,54	135,44
EARL DE LA COUDRAYE	52,32	176,19	228,51
EARL DE MOULU	15,67	176,15	191,82
EARL DES 2 EPIS	1,87	209,2	211,07
EARL DES BORDEAUX	2,6	188,93	191,53
EARL DES MARGUERITES	6,4	228,68	235,08
EARL DES PLAIDS	29,13	335,38	364,51
EARL DU MAGE GODARD	6,92	69,87	76,79
EARL DU POTEAU D'ORLEANS	53,44	338,58	392,02
EARL FERME DE L'ARCHE A MULLET	9,16	122,7	131,86
EARL FORET DE MONTECOT		153,77	153,77
EARL FOUASSE SYLVAIN	4,88	87,29	92,17
EARL FRANCOIS CHEFDEVILLE		18,56	18,56
EARL MERVEILLIE	5,98	175,09	181,07
EARL THIERRY BACOU	13,33	126,56	139,89
GUEHERY BRUNO	5,91	90,12	96,03
GUERRIER PASCAL	8,17	138,67	146,84
GUILLE FLORENT	0,23	127,69	127,92
LEGRAND SAMUEL	6,02	172,71	178,73
ROZE BRUNO	0,77	29,15	29,92
SCEA ALLEAUME	21,15	232,29	253,44
SCEA COVEC	30,22	328,82	359,04
SCEA DES GLANDS	41,49	56,66	98,15
SCEA DU CHENE ROUGE		50,57	50,57
SCEA FERME DES MOULINS	2,54	150,93	153,47
SCEA LA RICHARDIERE	10,39	101,52	111,91
SCEA PAUL BESNARD	58,67	120,34	179,01
SCEA SAINT GERMAIN	9,6	181,45	191,05
SCEA SOLFERINO		216,91	216,91
SCEA VIBABLAN	16,42	176,78	193,2
VILTROUVE RONAN	7,16	122,39	129,55
<b>Total général</b>	<b>454,91</b>	<b>5 627,11</b>	<b>6 082,02</b>



## DÉFINITION DES CLASSES D'APTITUDE À L'ÉPANDAGE ET DES CONTRAINTES ENVIRONNEMENTALES

Echelle 1 : 25 000

	<i>CLASSE</i>	<i>CARACTÉRISTIQUES</i>
	0	Pas d'épandage
	1	Épandage autorisé sous certaines contraintes*

\* *Respect du PAR et du PAN pour les parcelles situées en zones vulnérables au titre de la directive Nitrate, et/ou situées dans un périmètre de protection éloigné de captage d'eau potable*

### Captage d'eau potable

	Captage d'eau potable
	Périmètre de protection immédiat
	Périmètre de protection rapproché
	Périmètre de protection éloigné

## DESCRIPTION DES UNITÉS PÉDOLOGIQUES

### **Sols peu évolués issus de colluvions**

- Unité 1 Sols limoneux, peu profonds à profonds (0,50m à 1,00m), non hydromorphes, reposant sur une formation à silex.
- Unité 2 Sols de texture limoneuse, de profondeur variable, non hydromorphes

### **Sols peu évolués issus d'alluvions**

- Unité 3 Sols à dominante limoneuse, à charge variable en cailloux, moyennement profonds (0,40 à 0,70m), à hydromorphie variable, reposant sur des formations caillouteuses.

### **Rendzines, sols bruns calcaires et sols bruns reposant sur une roche calcaire**

- Unité 4 Sols de texture variable (limon à argile limoneuse), à charge forte en cailloux de craie ou de calcaire, carbonatés, peu profonds (0,25 à 0,35m), non hydromorphes, reposant sur une roche crayeuse ou calcaire.
- Unité 5 Sols de texture variable (sable limoneux, limon sableux, limon argilo-sableux, argile limoneuse), à charge moyenne en cailloux de craie ou de calcaire, carbonatés, peu profonds (0,30 à 0,60m), non hydromorphes, reposant sur une roche crayeuse ou calcaire.
- Unité 6 Sols limoneux, carbonatés, peu profonds (0,40 à 0,60m), non hydromorphes, reposant sur la craie.

### **Sols bruns issus de formation limoneuse reposant sur une formation à silex ou sur une argile**

- Unité 7 Sols limoneux, à charge variable en silex, peu profonds à moyennement profonds (0,30 à 0,70m), non hydromorphes ou à hydromorphie non identifiée, reposant sur une formation à silex.
- Unité 8 Sols de texture limono-argileuse, moyennement profonds (0,50 à 0,70 m), moyennement hydromorphes (taches d'oxydo-réduction apparaissant à partir de 0,40 – 0,50 m de profondeur), reposant sur une formation à silex.
- Unité 9 Sols limoneux, à charge variable en silex, moyennement profonds à profonds (0,70 à 1,00m), non hydromorphes, reposant sur une formation à silex.
- Unité 10 Sols limoneux, peu profonds à moyennement profonds (0,50 à 0,80m), moyennement hydromorphes (signes d'hydromorphie apparaissant entre 0,60 et 0,80m) reposant sur une formation à silex ou une argile.
- Unité 11 Sols de texture limoneuse, devenant de plus en plus argileuse (limon argileux, argile limoneuse, argile) à partir de 0,40 – 0,60 m, moyennement profonds, (0,60 à 1 m), moyennement hydromorphes (taches d'oxydo-réduction apparaissant à partir de 0,60 – 0,80 m), reposant parfois en 0,80 et 1,20 m sur une formation à silex.
- Unité 12 Sols de texture limoneuse, devenant de plus en plus argileuse (limon argileux, argile limoneuse, argile) à partir de 0,40 – 0,60 m, moyennement profonds, (0,60 à 1 m), non hydromorphes, reposant parfois entre 0,80 et 1,20 m sur une formation à silex.

Unité 13 Sols limoneux, à charge variable en silex, moyennement profonds à profonds (0,70 à 1,00m), moyennement hydromorphes (signe d'hydromorphie apparaissant entre 0,60 et 0,90m), reposant sur une formation à silex.

Unité 14 Sols de texture limoneuse, généralement très profonds, (>1 m), non hydromorphe. Ces sols reposent parfois sur un loess calcaire, une formation à silex ou un dépôt argilo-limoneux à argileux entre 0,80 et 1,20 m de profondeur.

**Sols issus d'argile**

Unité 15 Sols limoneux, à charge variable en silex, peu profonds à moyennement profonds (0,40 à 0,60m), fortement hydromorphes (signe d'hydromorphie apparaissant entre 0,30 et 0,60m), reposant sur une argile ou une argile sableuse.

**Sols bruns lessivés issus de limons profonds**

Unité 16 Sols limoneux, profonds à très profonds (0,80 à plus de 1,20m), non hydromorphes, pouvant reposer sur une argile à silex.

Unité 17 Sols limoneux, profonds à très profonds (0,80 à plus de 1,20m), moyennement hydromorphes (signes d'hydromorphie apparaissant entre 0,60 et 0,90m) pouvant reposer sur une formation à silex ou une roche calcaire

Étude préalable à l'épandage  
des digestats de METHAVALO 92



**EXPLOITATION :**  
**BAZILLE GUILLAUME**

## FICHE PARCELLAIRE PAR EXPLOITATION

**Raison sociale :** BAZILLE GUILLAUME

**Commune du siège :** THIMERT-GÂTELLES

**Périmètre :** METHAVALO 92 DIGESTAT 2025

Code Suivra	Parcelle				Aptitude à l'épandage		
	Nom de la parcelle	Surface (ha)	Commune	Entrée dans le périmètre	Classe 0 (ha)	Classe 1 (ha)	Classe 2 (ha)
2802815001	ILOT 1	60,86	THIMERT-GÂTELLES	20/07/2022	3,18	57,68	
2802815002	ILOT 2	6,93	THIMERT-GÂTELLES	20/07/2022	1,86	5,07	
2802815003	ILOT 3	38,80	THIMERT-GÂTELLES	20/07/2022	0,72	38,08	
2802815101	ILOT 1	22,43	FAVIÈRES	20/07/2022	0,58	21,85	
<b>TOTAL</b>		<b>129,02</b>			<b>6,34</b>	<b>122,68</b>	

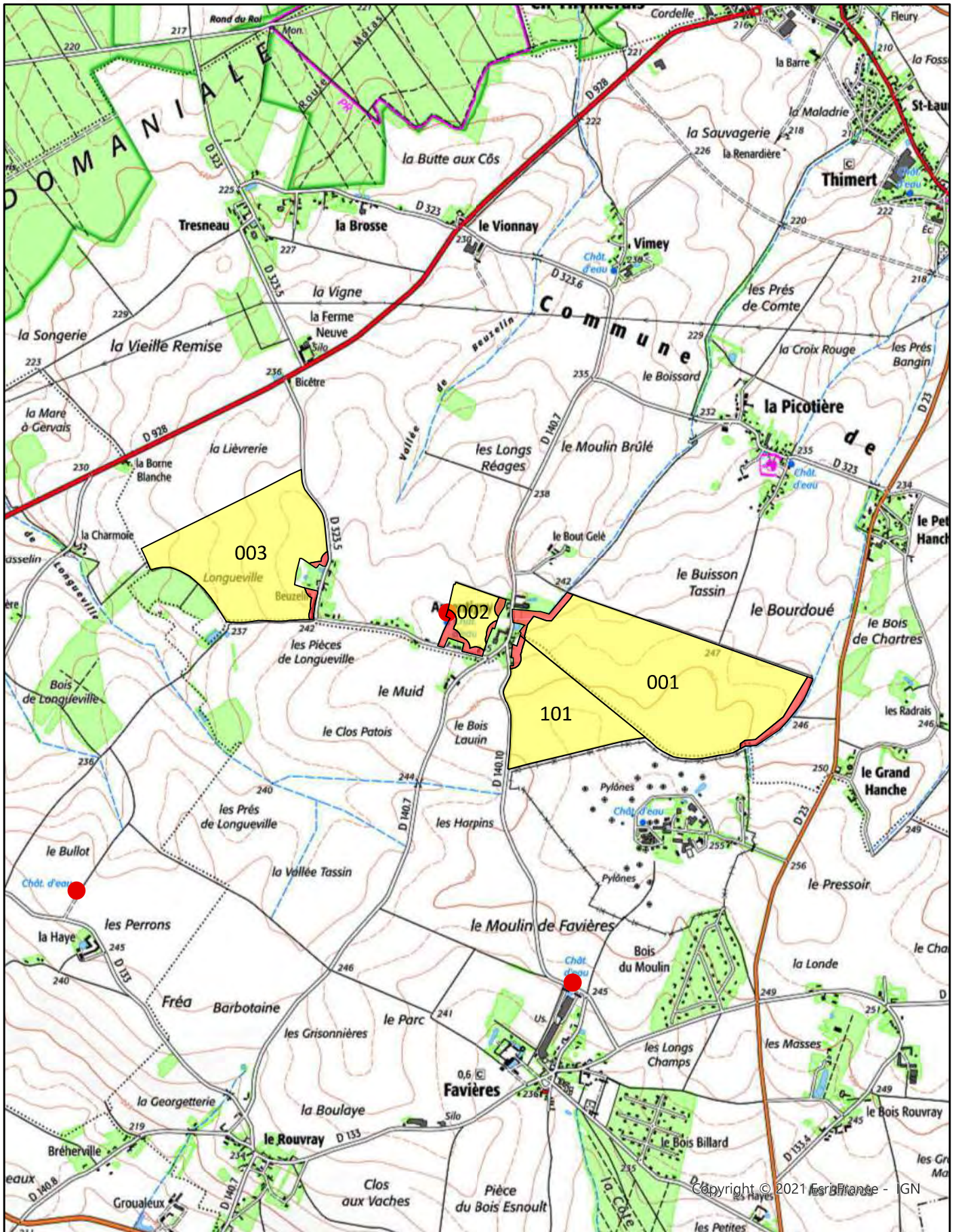
# RÉFÉRENCES CADASTRALES PAR EXPLOITATION

Raison sociale : BAZILLE GUILLAUME  
 Code Suivra : 2802815  
 Commune du siège de l'exploitation : THIMERT-GÂTELLES

Périmètre : METHAVALO 92 DIGESTAT 2025







Parcelle	Surface totale (ha)	Dept.	Références cadastrales		
			Commune	Section	Numéro
001 ILOT 1	60,86	28	THIMERT-GÂTELLES	ZP	1
			THIMERT-GÂTELLES	ZP	2
			THIMERT-GÂTELLES	ZP	3
			THIMERT-GÂTELLES	ZP	4
			THIMERT-GÂTELLES	ZP	5
			THIMERT-GÂTELLES	ZP	6
			THIMERT-GÂTELLES	ZP	7
			THIMERT-GÂTELLES	ZR	100
			THIMERT-GÂTELLES	ZR	99
002 ILOT 2	6,93	28	THIMERT-GÂTELLES	ZR	29
			THIMERT-GÂTELLES	ZR	92
003 ILOT 3	38,80	28	THIMERT-GÂTELLES	ZS	3
			THIMERT-GÂTELLES	ZS	4
			THIMERT-GÂTELLES	ZS	6
101 ILOT 1	22,43	28	FAVIÈRES	ZM	1
			FAVIÈRES	ZM	2
			FAVIÈRES	ZM	3
Total de l'exploitation (ha) :		129,02			





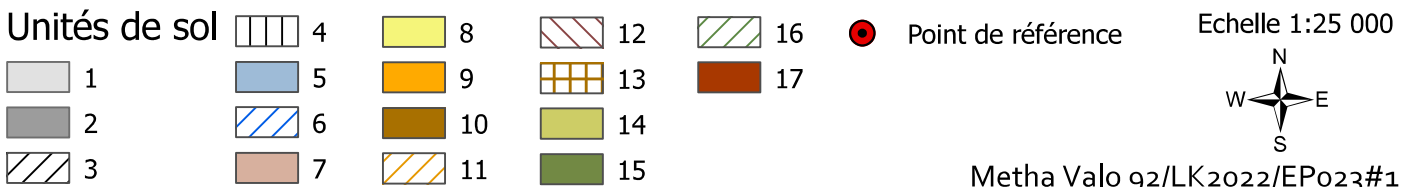
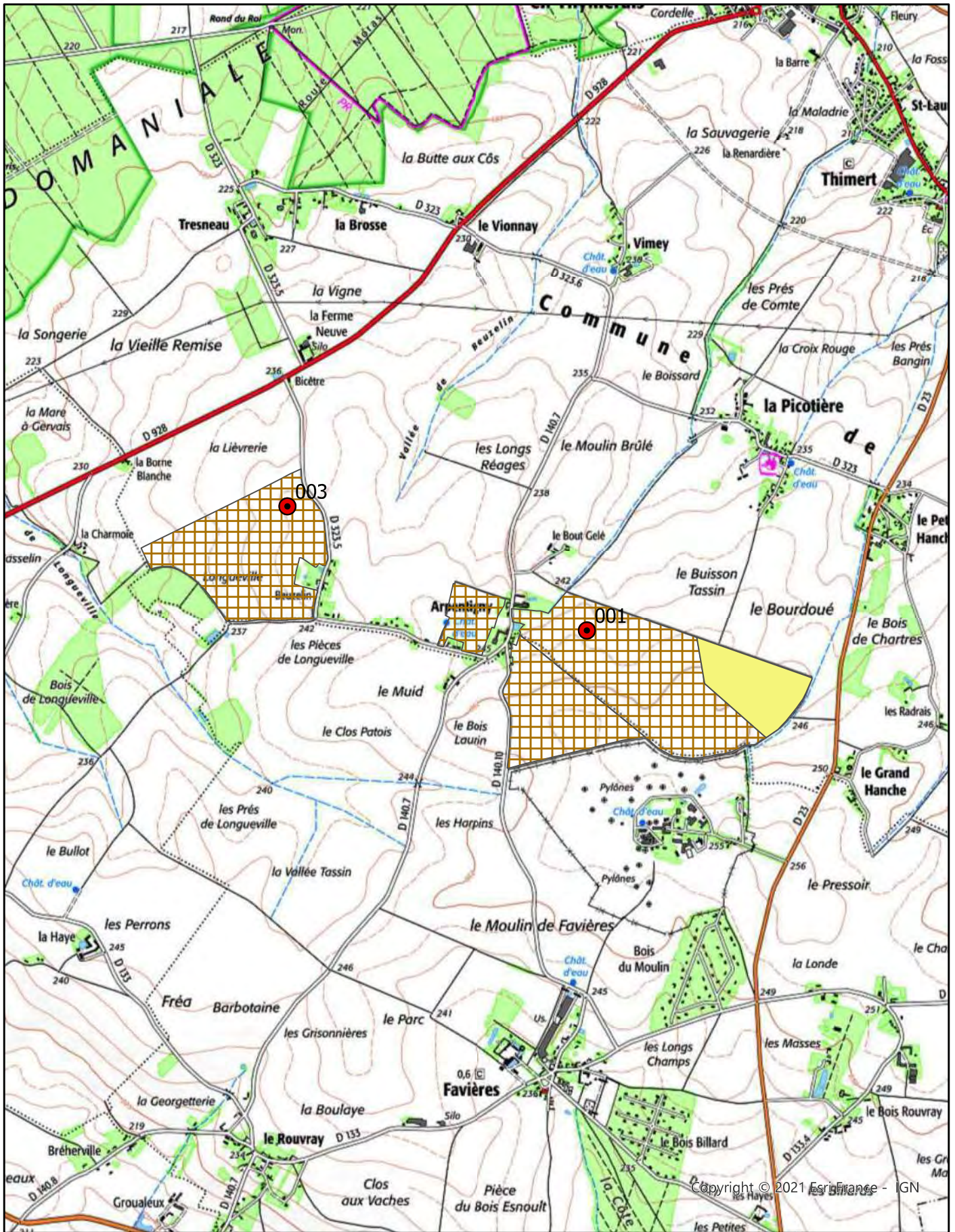
Copyright © 2021 Esri France - IGN

Echelle 1:25 000

- |  |   |   |
|--|---|---|
|  Aptitude 0 |  Périmètre rapproché |  Périmètre immédiat |
|  Aptitude 1 |  Périmètre éloigné   |  Captage             |







Étude préalable à l'épandage  
des digestats de METHAVALO 92

**EXPLOITATION :**  
**BROSSARD JEROME**

## FICHE PARCELLAIRE PAR EXPLOITATION

**Raison sociale :** BROSSARD JEROME

**Commune du siège :** THIMERT-GÂTELLES

**Périmètre :** METHAVALO 92 DIGESTAT 2025

Code Suivra	Parcelle			Aptitude à l'épandage			
	Nom de la parcelle	Surface (ha)	Commune	Entrée dans le périmètre	Classe 0 (ha)	Classe 1 (ha)	Classe 2 (ha)
2807514001	ILOT 1	34,97	THIMERT-GÂTELLES	20/07/2022	2,16	32,81	
2807514002	ILOT 2	29,52	THIMERT-GÂTELLES	20/07/2022	2,64	26,88	
<b>TOTAL</b>		<b>64,49</b>			<b>4,80</b>	<b>59,69</b>	

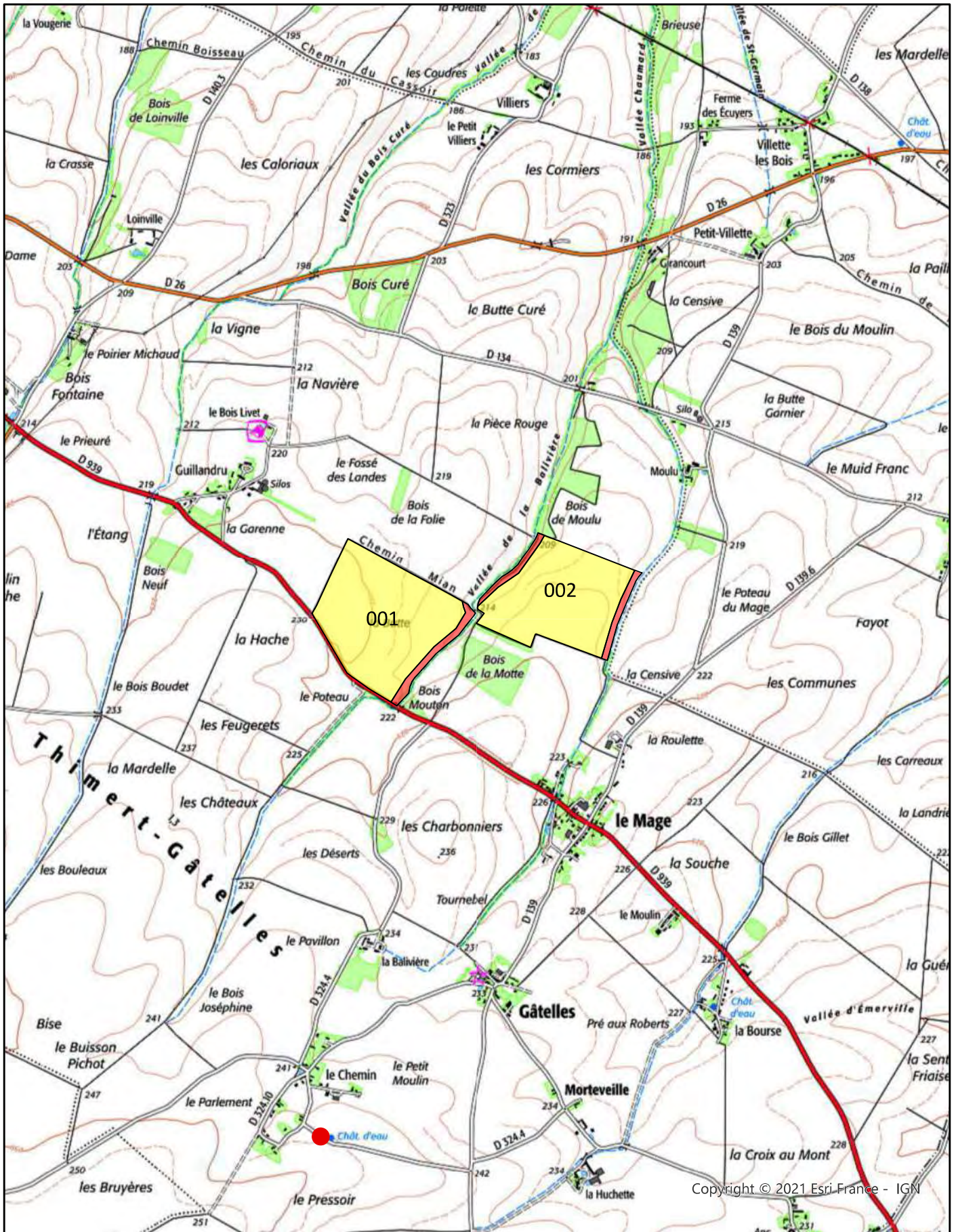
# RÉFÉRENCES CADASTRALES PAR EXPLOITATION

Raison sociale : BROSSARD JEROME  
 Code Suivra : 2807514  
 Commune du siège de l'exploitation : THIMERT-GÂTELLES

Périmètre : METHAVALO 92 DIGESTAT 2025







Parcelle	Surface totale (ha)	Dept.	Références cadastrales		
			Commune	Section	Numéro
001 ILOT 1	34,97	28	THIMERT-GÂTELLES	ZD	10
		28	THIMERT-GÂTELLES	ZD	11
		28	THIMERT-GÂTELLES	ZD	12
		28	THIMERT-GÂTELLES	ZD	13
		28	THIMERT-GÂTELLES	ZD	14
		28	THIMERT-GÂTELLES	ZD	15
		28	THIMERT-GÂTELLES	ZD	16
		28	THIMERT-GÂTELLES	ZD	9
002 ILOT 2	29,52	28	THIMERT-GÂTELLES	ZE	17
		28	THIMERT-GÂTELLES	ZE	19
		28	THIMERT-GÂTELLES	ZE	20
		28	THIMERT-GÂTELLES	ZE	21
		28	THIMERT-GÂTELLES	ZE	22
Total de l'exploitation (ha) :		64,49			





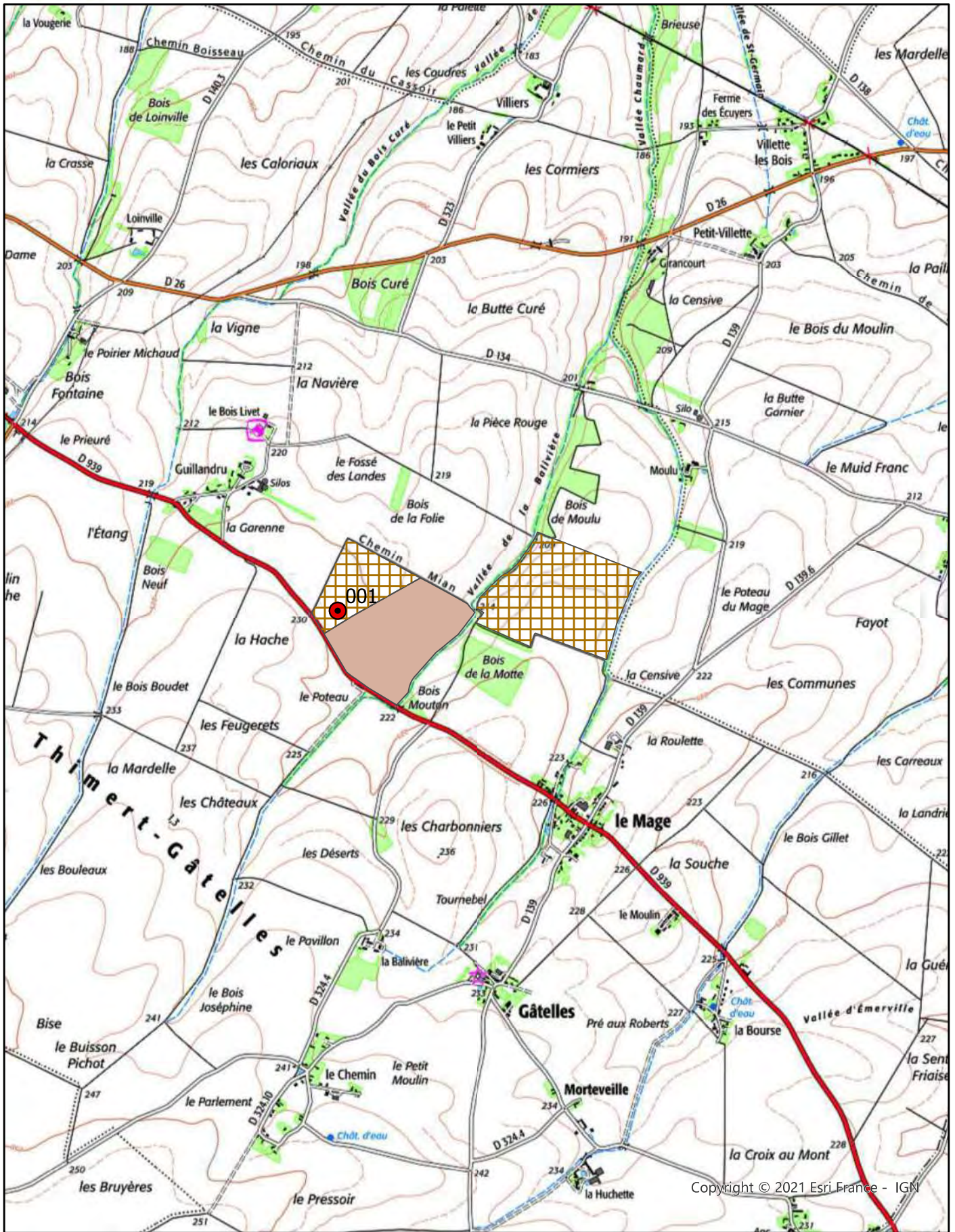
Copyright © 2021 Esri France - IGN

Echelle 1:25 000

- |  |   |   |
|--|---|---|
|  Aptitude 0 |  Périmètre rapproché |  Périmètre immédiat |
|  Aptitude 1 |  Périmètre éloigné   |  Captage            |

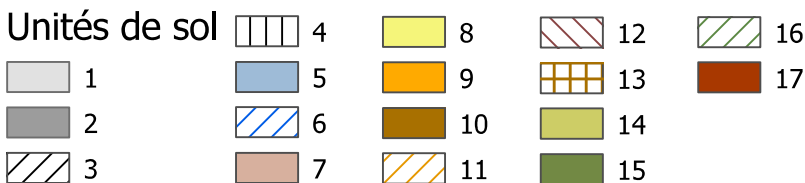






Copyright © 2021 Esri France - IGN

Unités de sol



Point de référence

Echelle 1:25 000



Étude préalable à l'épandage  
des digestats de METHAVALO 92

**EXPLOITATION :**  
**EARL BLANCHARD**

**FICHE PARCELLAIRE PAR EXPLOITATION****Raison sociale :** EARL BLANCHARD**Commune du siège :** SAINT-SAUVEUR-MARVILLE**Périmètre :** METHAVALO 92 DIGESTAT 2025

Code Suivra	Nom de la parcelle	Parcelle			Aptitude à l'épandage		
		Surface (ha)	Commune	Entrée dans le périmètre	Classe 0 (ha)	Classe 1 (ha)	Classe 2 (ha)
2858467001	ILOT 1	9,58	SAINTE-SAUVEUR-MARVILLE	20/07/2022	1,47	8,11	
2858467002	ILOT 2	1,39	SAINTE-SAUVEUR-MARVILLE	20/07/2022	0,18	1,21	
2858467003	ILOT 3	8,03	SAINTE-SAUVEUR-MARVILLE	20/07/2022		8,03	
2858467005	ILOT 5	4,64	SAINTE-SAUVEUR-MARVILLE	20/07/2022		4,64	
2858467006	ILOT 6	4,15	LE BOULLAY-LES-DEUX-ÉGLISES	20/07/2022	0,47	3,68	
2858467007	ILOT 7	2,26	SAINTE-SAUVEUR-MARVILLE	20/07/2022		2,26	
2858467008	ILOT 8	2,45	SAINTE-SAUVEUR-MARVILLE	20/07/2022	0,54	1,91	
2858467009	ILOT 9	36,62	SAINTE-SAUVEUR-MARVILLE	20/07/2022	0,16	36,46	
2858467010	ILOT 10	6,55	SAINTE-SAUVEUR-MARVILLE	20/07/2022		6,55	
2858467011	ILOT 11	2,97	SAINTE-SAUVEUR-MARVILLE	20/07/2022		2,97	
2858467012	ILOT 12	4,59	SAINTE-SAUVEUR-MARVILLE	20/07/2022		4,59	
2858467015	ILOT 15	2,51	SAINTE-SAUVEUR-MARVILLE	20/07/2022		2,51	
2858467016	ILOT 16	4,43	SAINTE-SAUVEUR-MARVILLE	20/07/2022	0,26	4,17	
2858467019	ILOT 19	3,15	SAINTE-SAUVEUR-MARVILLE	20/07/2022		3,15	
2858467021	ILOT 21	6,52	SAINTE-JEAN-DE-REBERVILLIERS	20/07/2022		6,52	
2858467022	ILOT 22	1,46	SAINTE-JEAN-DE-REBERVILLIERS	20/07/2022		1,46	
2858467023	ILOT 23	8,14	SAINTE-JEAN-DE-REBERVILLIERS	20/07/2022		8,14	
2858467024	ILOT 24	16,46	SAINTE-ANGE-ET-TORÇAY	20/07/2022		16,46	
2858467025	ILOT 25	1,00	MAILLEBOIS	20/07/2022		1,00	
2858467026	ILOT 26	0,23	LE BOULLAY-LES-DEUX-ÉGLISES	20/07/2022		0,23	
2858467109	ILOT 9	16,67	LE BOULLAY-LES-DEUX-ÉGLISES	20/07/2022	1,48	15,19	
<b>TOTAL</b>		<b>143,80</b>			<b>4,56</b>	<b>139,24</b>	

# RÉFÉRENCES CADASTRALES PAR EXPLOITATION

Raison sociale : EARL BLANCHARD

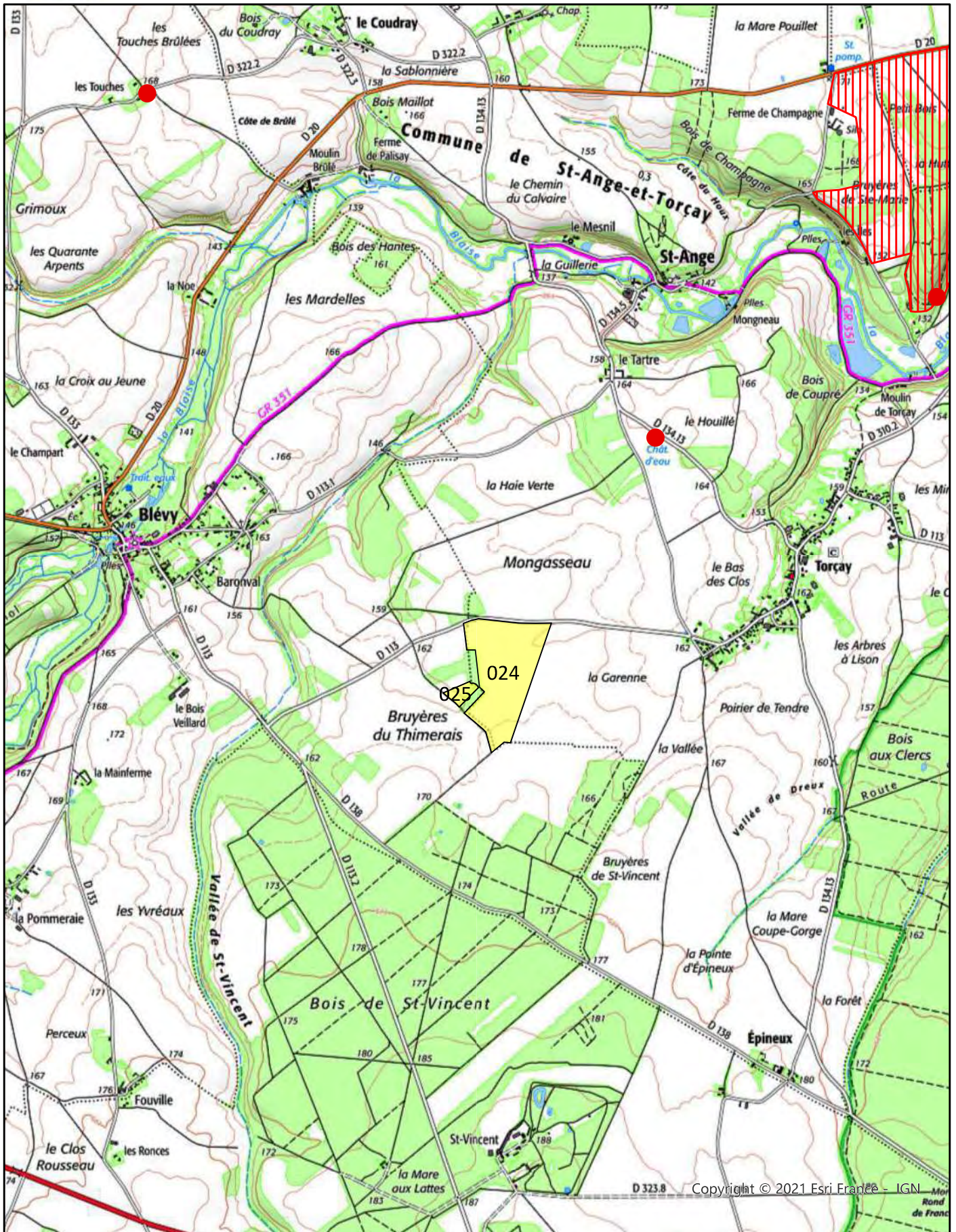
Périmètre : METHAVALO 92 DIGESTAT 2025

Code Suivra : 2858467

Commune du siège de l'exploitation : SAINT-SAUVEUR-MARVILLE

Parcelle	Surface totale (ha)	Dept.	Références cadastrales		
			Commune	Section	Numéro
001 ILOT 1	9,58	28	SAINT-SAUVEUR-MARVILLE	ZC	10
		28	SAINT-SAUVEUR-MARVILLE	ZC	11
002 ILOT 2	1,39	28	SAINT-SAUVEUR-MARVILLE	ZA	47
003 ILOT 3	8,03	28	SAINT-SAUVEUR-MARVILLE	ZA	15
		28	SAINT-SAUVEUR-MARVILLE	ZA	32
		28	SAINT-SAUVEUR-MARVILLE	ZA	33
		28	SAINT-SAUVEUR-MARVILLE	ZA	34
005 ILOT 5	4,64	28	SAINT-SAUVEUR-MARVILLE	ZB	12
		28	SAINT-SAUVEUR-MARVILLE	ZB	13
006 ILOT 6	4,15	28	LE BOULLAY-LES-DEUX-ÉGLISES	A	194
		28	LE BOULLAY-LES-DEUX-ÉGLISES	ZA	5
007 ILOT 7	2,26	28	SAINT-SAUVEUR-MARVILLE	ZB	35
008 ILOT 8	2,45	28	SAINT-SAUVEUR-MARVILLE	A	585
		28	SAINT-SAUVEUR-MARVILLE	ZA	31
009 ILOT 9	36,62	28	SAINT-SAUVEUR-MARVILLE	ZA	17
		28	SAINT-SAUVEUR-MARVILLE	ZA	18
		28	SAINT-SAUVEUR-MARVILLE	ZA	41
		28	SAINT-SAUVEUR-MARVILLE	ZA	42
010 ILOT 10	6,55	28	SAINT-SAUVEUR-MARVILLE	ZI	1
		28	SAINT-SAUVEUR-MARVILLE	ZI	46
		28	SAINT-SAUVEUR-MARVILLE	ZI	5
011 ILOT 11	2,97	28	SAINT-SAUVEUR-MARVILLE	ZI	28
		28	SAINT-SAUVEUR-MARVILLE	ZI	29
		28	SAINT-SAUVEUR-MARVILLE	ZI	45
012 ILOT 12	4,59	28	SAINT-SAUVEUR-MARVILLE	ZB	21
		28	SAINT-SAUVEUR-MARVILLE	ZB	22
015 ILOT 15	2,51	28	SAINT-SAUVEUR-MARVILLE	ZI	24
016 ILOT 16	4,43	28	SAINT-SAUVEUR-MARVILLE	ZI	21
019 ILOT 19	3,15	28	SAINT-SAUVEUR-MARVILLE	ZI	35
021 ILOT 21	6,52	28	SAINT-JEAN-DE-REBERVILLIERS	ZD	1
022 ILOT 22	1,46	28	SAINT-JEAN-DE-REBERVILLIERS	ZI	26
		28	SAINT-JEAN-DE-REBERVILLIERS	ZI	27
023 ILOT 23	8,14	28	SAINT-JEAN-DE-REBERVILLIERS	ZE	8
		28	SAINT-JEAN-DE-REBERVILLIERS	ZE	9
024 ILOT 24	16,46	28	SAINT-ANGE-ET-TORÇAY	ZK	29
		28	SAINT-ANGE-ET-TORÇAY	ZK	30
025 ILOT 25	1,00	28	MAILLEBOIS	ZL	12
026 ILOT 26	0,23	28	LE BOULLAY-LES-DEUX-ÉGLISES	A	30
109 ILOT 9	16,67	28	LE BOULLAY-LES-DEUX-ÉGLISES	A	211
		28	LE BOULLAY-LES-DEUX-ÉGLISES	ZA	1
Total de l'exploitation (ha) :		143,80			





Copyright © 2021 Esri France - IGN

Echelle 1:25 000


 Aptitude 0

 Périmètre rapproché

 Périmètre immédiat

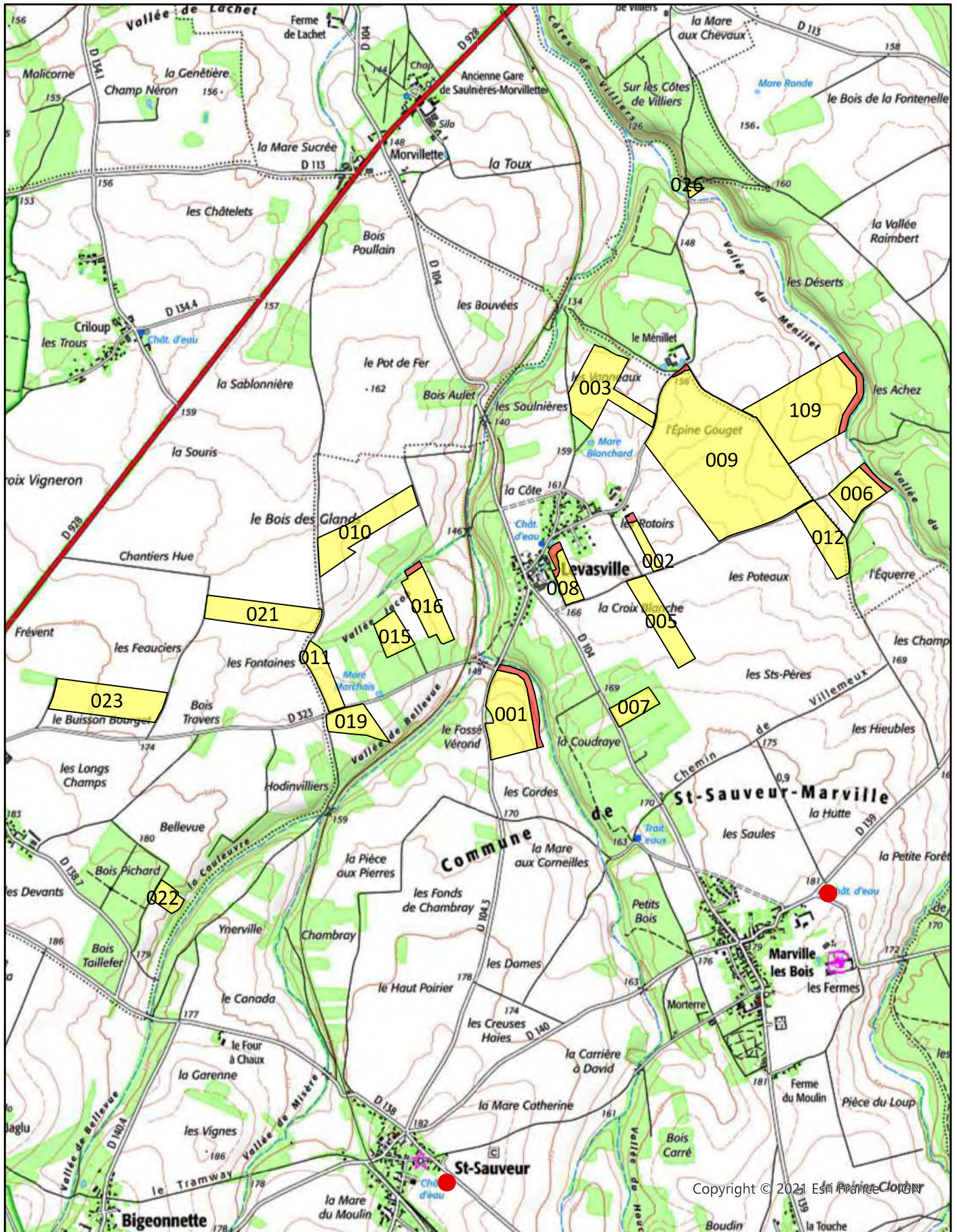
 Aptitude 1

 Périmètre éloigné

 Captage













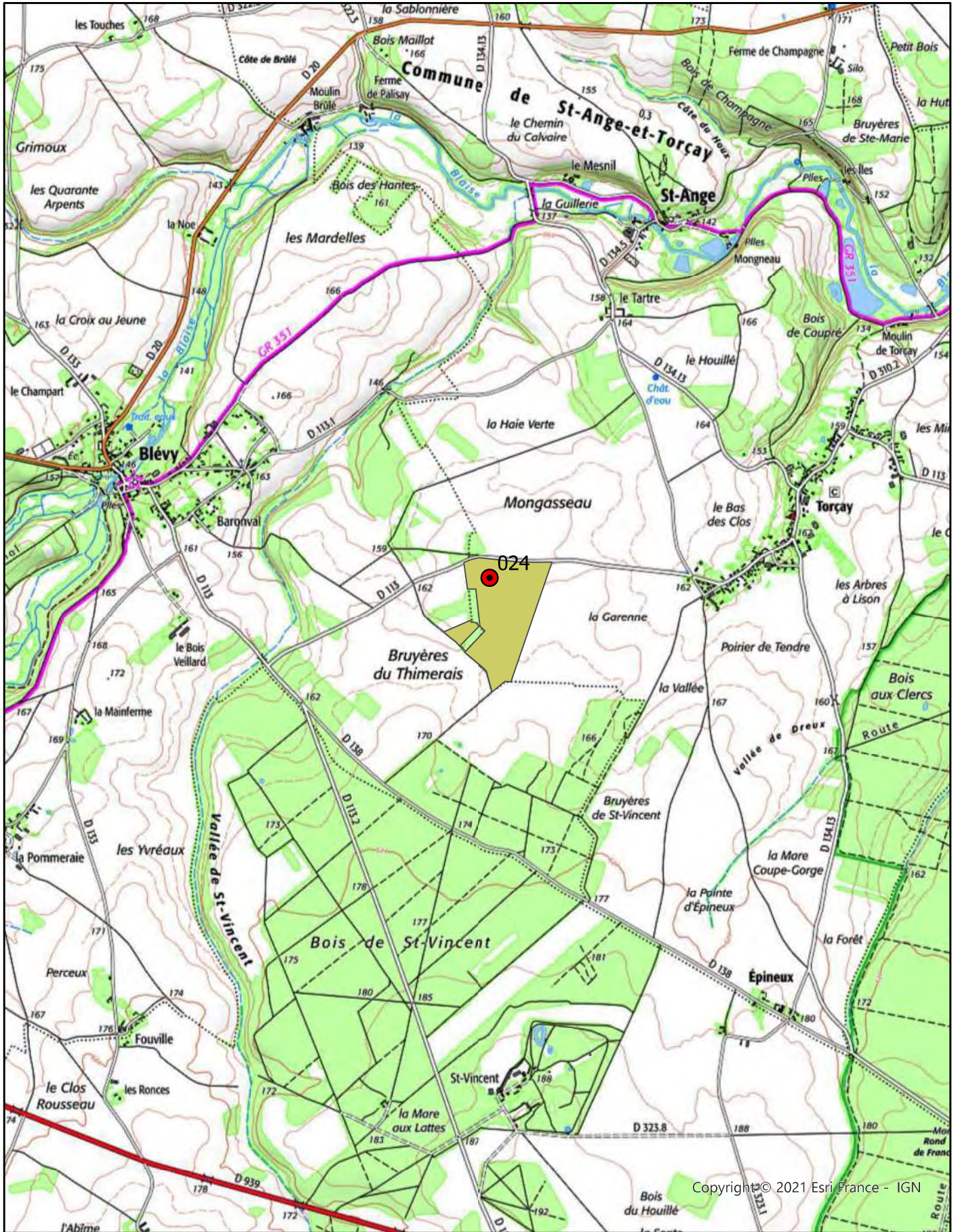
Copyright © 2021 Esri France IGN

Echelle 1:25 000

- |  |   |   |
|--|---|---|
|  Aptitude 0 |  Périmètre rapproché |  Périmètre immédiat |
|  Aptitude 1 |  Périmètre éloigné   |  Captage            |







Copyright © 2021 Esri France - IGN

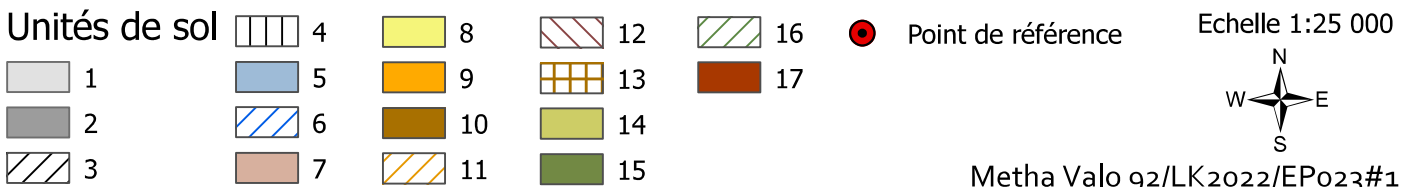
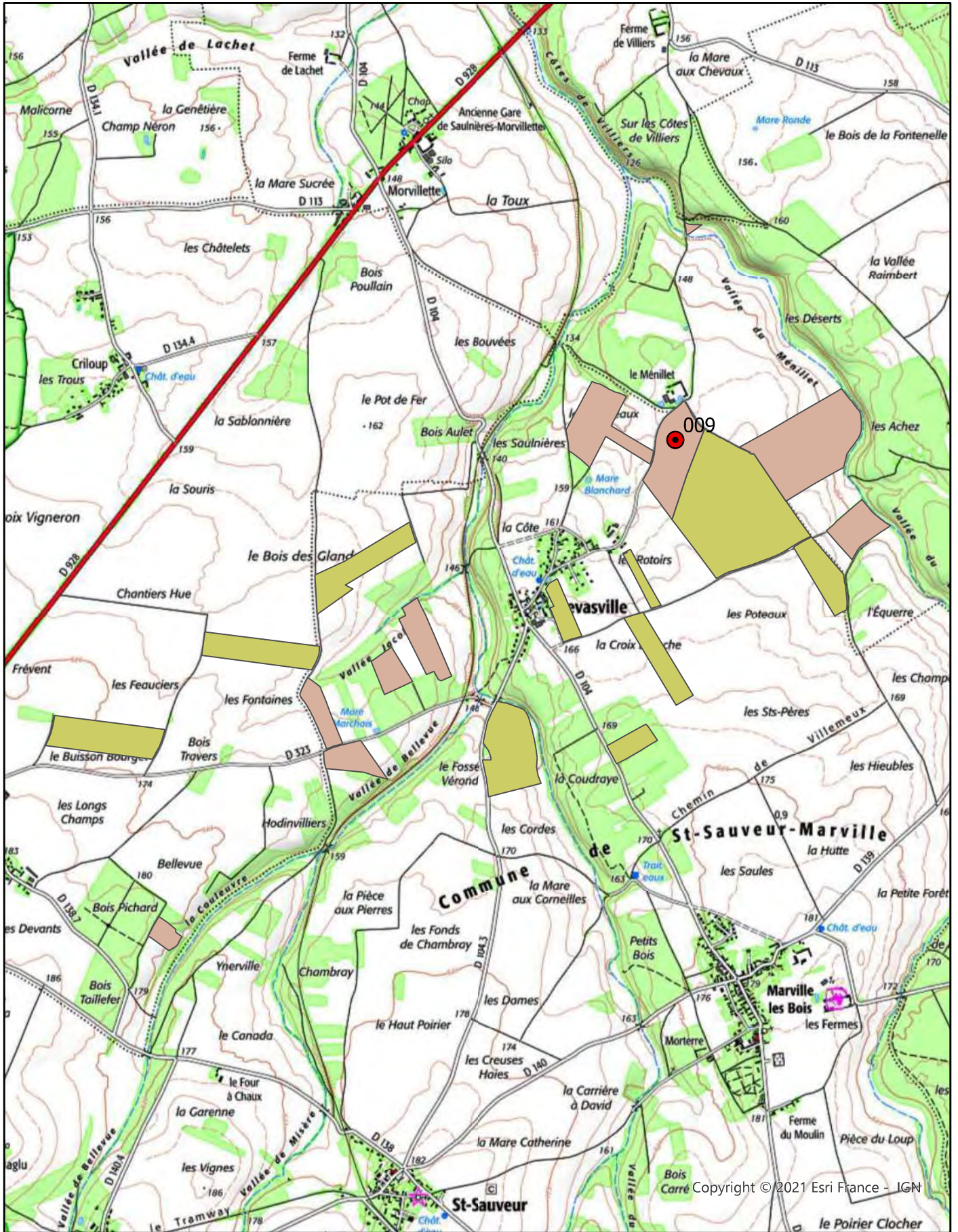
Unités de sol

	1		4		8		12		16		Point de référence
	1		5		9		13		17		
	2		6		10		14				
	3		7		11		15				

Echelle 1:25 000







Étude préalable à l'épandage  
des digestats de METHAVALO 92

**EXPLOITATION :**  
**EARL DE L'AMAURY**

**FICHE PARCELLAIRE PAR EXPLOITATION****Raison sociale :** EARL DE L'AMAURY**Commune du siège :** SEREZ**Périmètre :** METHAVALO 92 DIGESTAT 2025

Code Suivra	Parcelle				Aptitude à l'épandage		
	Nom de la parcelle	Surface (ha)	Commune	Entrée dans le périmètre	Classe 0 (ha)	Classe 1 (ha)	Classe 2 (ha)
2706076007	ILOT 7	14,47	SEREZ	20/07/2022		14,47	
2706076008	ILOT 8	24,72	SEREZ	20/07/2022		24,72	
2706076009	ILOT 9	9,74	SEREZ	20/07/2022		9,74	
2706076010	ILOT 10	5,05	MOUSSEAUX-NEUVILLE	20/07/2022		5,05	
2706076011	ILOT 11	9,32	MOUSSEAUX-NEUVILLE	20/07/2022		9,32	
2706076012	ILOT 12	6,35	MOUSSEAUX-NEUVILLE	20/07/2022		6,35	
2706076013	ILOT 13	36,90	FOUCRAINVILLE	20/07/2022		36,90	
2706076014	ILOT 14	1,13	MOUSSEAUX-NEUVILLE	20/07/2022		1,13	
2706076015	ILOT 15	10,34	FOUCRAINVILLE	20/07/2022		10,34	
2706076016	ILOT 16	6,11	SAINT-ANDRÉ-DE-L'EURE	20/07/2022	1,05	5,06	
2706076018	ILOT 18	7,55	FOUCRAINVILLE	20/07/2022		7,55	
2706076020	ILOT 20	1,80	SAINT-ANDRÉ-DE-L'EURE	20/07/2022	0,59	1,21	
2706076033	ILOT 33	21,53	MOUSSEAUX-NEUVILLE	20/07/2022		21,53	
2706076036	ILOT 36	4,96	MOUSSEAUX-NEUVILLE	20/07/2022	4,96		
2706076037	ILOT 37	30,38	MOUSSEAUX-NEUVILLE	20/07/2022		30,38	
2706076038	ILOT 38	14,25	MOUSSEAUX-NEUVILLE	20/07/2022		14,25	
2706076039	ILOT 39	24,30	MOUSSEAUX-NEUVILLE	20/07/2022		24,30	
2706076040	ILOT 40	9,42	LA COUTURE-BOUSSEY	20/07/2022		9,42	
2706076041	ILOT 41	10,22	MOUSSEAUX-NEUVILLE	20/07/2022		10,22	
2706076042	ILOT 42	9,30	MOUSSEAUX-NEUVILLE	20/07/2022		9,30	
2706076044	ILOT 44	7,40	FOUCRAINVILLE	20/07/2022		7,40	
2706076045	ILOT 45	14,48	FOUCRAINVILLE	20/07/2022	1,95	12,53	
2706076046	ILOT 46	5,00	FOUCRAINVILLE	20/07/2022		5,00	
2706076047	ILOT 47	3,61	MOUSSEAUX-NEUVILLE	20/07/2022		3,61	

## FICHE PARCELLAIRE PAR EXPLOITATION

**Raison sociale :** EARL DE L'AMAURY

**Commune du siège :** SEREZ

**Périmètre :** METHAVALO 92 DIGESTAT 2025

Code Suivra	Parcelle				Aptitude à l'épandage		
	Nom de la parcelle	Surface (ha)	Commune	Entrée dans le périmètre	Classe 0 (ha)	Classe 1 (ha)	Classe 2 (ha)
2706076048	ILOT 48	5,27	SEREZ	20/07/2022		5,27	
2706076116	ILOT 16	3,35	FOUCRAINVILLE	20/07/2022		3,35	
2706076118	ILOT 18	6,93	SAINT-ANDRÉ-DE-L'EURE	20/07/2022	0,14	6,79	
2706076145	ILOT 45	2,60	SAINT-ANDRÉ-DE-L'EURE	20/07/2022	0,79	1,81	
<b>TOTAL</b>		<b>306,48</b>			<b>9,48</b>	<b>297,00</b>	

# RÉFÉRENCES CADASTRALES PAR EXPLOITATION

Raison sociale : EARL DE L'AMAURY

Périmètre : METHAVALO 92 DIGESTAT 2025

Code Suivra : 2706076

Commune du siège  
de l'exploitation : SEREZ

Parcelle	Surface totale (ha)	Dept.	Références cadastrales		
			Commune	Section	Numéro
007 ILOT 7	14,47	27	SEREZ	ZC	24
		27	SEREZ	ZC	25
		27	SEREZ	ZC	30
008 ILOT 8	24,72	27	SEREZ	ZD	12
		27	SEREZ	ZD	13
		27	SEREZ	ZD	14
		27	SEREZ	ZD	15
		27	SEREZ	ZD	46
009 ILOT 9	9,74	27	SEREZ	D	376
		27	SEREZ	D	470
		27	SEREZ	D	93
		27	SEREZ	D	94
		27	SEREZ	ZE	29
		27	SEREZ	ZE	55
		27	SEREZ	ZE	56
010 ILOT 10	5,05	27	MOUSSEaux-NEUVILLE	ZA	18
011 ILOT 11	9,32	27	MOUSSEaux-NEUVILLE	ZA	7
012 ILOT 12	6,35	27	MOUSSEaux-NEUVILLE	ZA	10
		27	MOUSSEaux-NEUVILLE	ZA	11
		27	MOUSSEaux-NEUVILLE	ZA	9
013 ILOT 13	36,90	27	FOUCRAINVILLE	B	91
014 ILOT 14	1,13	27	MOUSSEaux-NEUVILLE	ZD	12
		27	MOUSSEaux-NEUVILLE	ZD	13
015 ILOT 15	10,34	27	FOUCRAINVILLE	B	101
016 ILOT 16	6,11	27	SAINT-ANDRÉ-DE-L'EURE	ZA	47
		27	SAINT-ANDRÉ-DE-L'EURE	ZA	48
		27	SAINT-ANDRÉ-DE-L'EURE	ZA	67
		27	SAINT-ANDRÉ-DE-L'EURE	ZA	68
		27	SAINT-ANDRÉ-DE-L'EURE	ZA	73
		27	SAINT-ANDRÉ-DE-L'EURE	ZA	74
018 ILOT 18	7,55	27	FOUCRAINVILLE	ZA	1
020 ILOT 20	1,80	27	SAINT-ANDRÉ-DE-L'EURE	ZC	300
033 ILOT 33	21,53	27	MOUSSEaux-NEUVILLE	ZB	20
		27	MOUSSEaux-NEUVILLE	ZB	28
036 ILOT 36	4,96	27	MOUSSEaux-NEUVILLE	ZI	115
037 ILOT 37	30,38	27	MOUSSEaux-NEUVILLE	ZC	41
		27	MOUSSEaux-NEUVILLE	ZC	42
		27	MOUSSEaux-NEUVILLE	ZC	43
		27	MOUSSEaux-NEUVILLE	ZD	59
038 ILOT 38	14,25	27	MOUSSEaux-NEUVILLE	ZD	14
039 ILOT 39	24,30	27	MOUSSEaux-NEUVILLE	ZC	1
		27	MOUSSEaux-NEUVILLE	ZC	2
		27	MOUSSEaux-NEUVILLE	ZC	3
		27	MOUSSEaux-NEUVILLE	ZC	4
		27	MOUSSEaux-NEUVILLE	ZC	5
		27	MOUSSEaux-NEUVILLE	ZC	6
		27	MOUSSEaux-NEUVILLE	ZC	7
		27	MOUSSEaux-NEUVILLE	ZC	8
27	MOUSSEaux-NEUVILLE	ZC	9		
040 ILOT 40	9,42	27	LA COUTURE-BOUSSEY	ZK	47



# RÉFÉRENCES CADASTRALES PAR EXPLOITATION

Raison sociale : EARL DE L'AMAURY

Périmètre : METHAVALO 92 DIGESTAT 2025

Code Suivra : 2706076

Commune du siège  
de l'exploitation :

SEREZ

Parcelle	Surface totale (ha)	Dept.	Références cadastrales		
			Commune	Section	Numéro
040 ILOT 40		27	LA COUTURE-BOUSSEY	ZK	48
041 ILOT 41	10,22	27	MOUSSEAUX-NEUVILLE	ZB	18
		27	MOUSSEAUX-NEUVILLE	ZB	19
		27	MOUSSEAUX-NEUVILLE	ZB	20
		27	MOUSSEAUX-NEUVILLE	ZB	28
042 ILOT 42	9,30	27	MOUSSEAUX-NEUVILLE	ZB	19
044 ILOT 44	7,40	27	FOUCRAINVILLE	ZA	1
		27	FOUCRAINVILLE	ZA	23
045 ILOT 45	14,48	27	FOUCRAINVILLE	B	101
		27	FOUCRAINVILLE	B	65
		27	FOUCRAINVILLE	B	66
		27	FOUCRAINVILLE	B	97
		27	FOUCRAINVILLE	B	99
046 ILOT 46	5,00	27	FOUCRAINVILLE	B	101
		27	FOUCRAINVILLE	B	91
047 ILOT 47	3,61	27	MOUSSEAUX-NEUVILLE	ZB	18
		27	MOUSSEAUX-NEUVILLE	ZB	19
048 ILOT 48	5,27	27	SEREZ	ZE	56
116 ILOT 16	3,35	27	FOUCRAINVILLE	B	24
		27	FOUCRAINVILLE	B	25
		27	FOUCRAINVILLE	B	26
118 ILOT 18	6,93	27	SAINT-ANDRÉ-DE-L'EURE	ZC	11
		27	SAINT-ANDRÉ-DE-L'EURE	ZC	12
		27	SAINT-ANDRÉ-DE-L'EURE	ZC	13
		27	SAINT-ANDRÉ-DE-L'EURE	ZC	14
145 ILOT 45	2,60	27	SAINT-ANDRÉ-DE-L'EURE	ZA	63
		27	SAINT-ANDRÉ-DE-L'EURE	ZA	70
		27	SAINT-ANDRÉ-DE-L'EURE	ZA	76

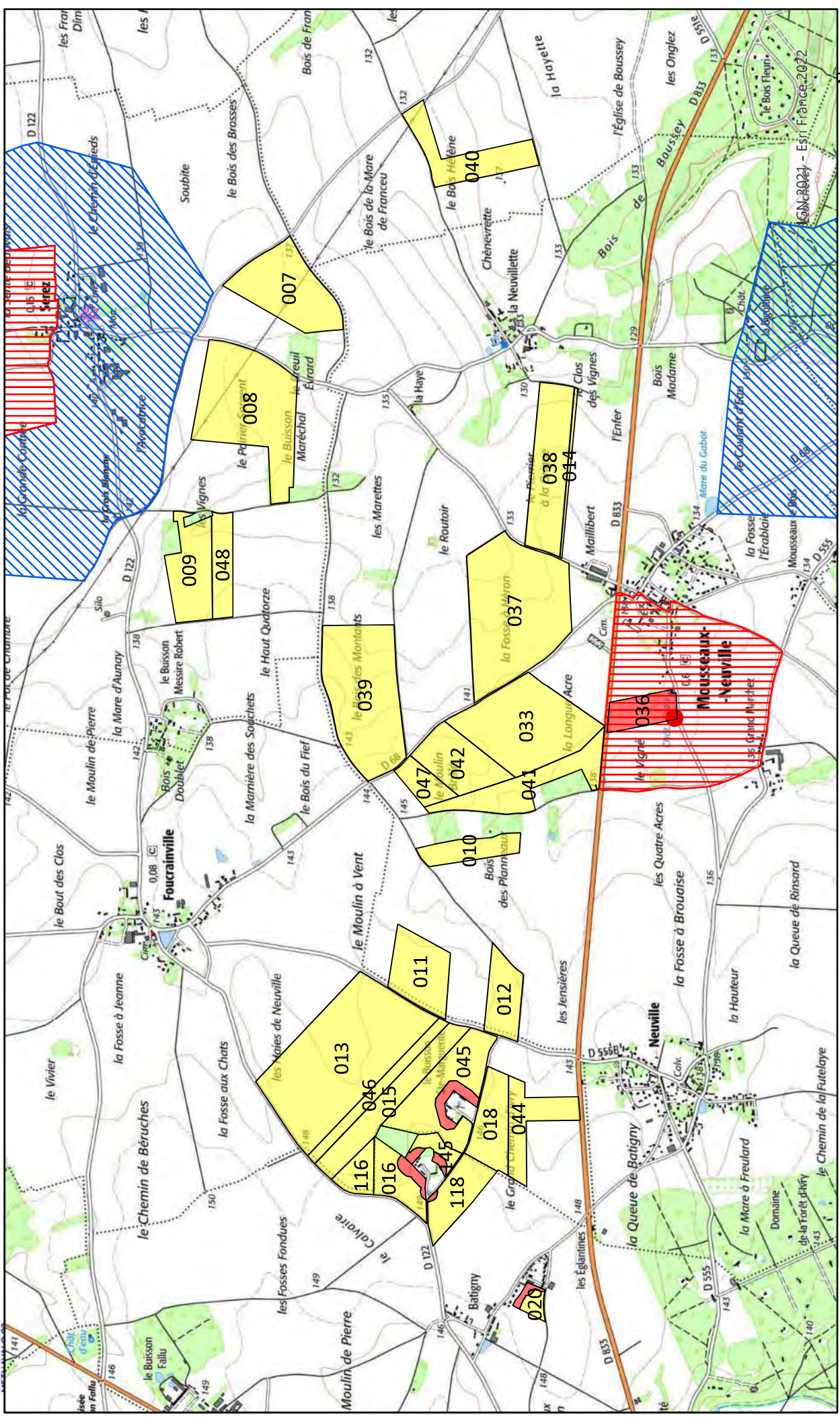
Total de l'exploitation (ha) :	306,48
--------------------------------	--------



PAPREC

# Carte d'aptitude à l'épandage Localisation des contraintes environnementales

EARL DE L'AMAURY  
2706076

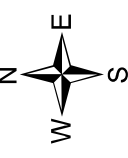


Aptitude 0  
 Aptitude 1

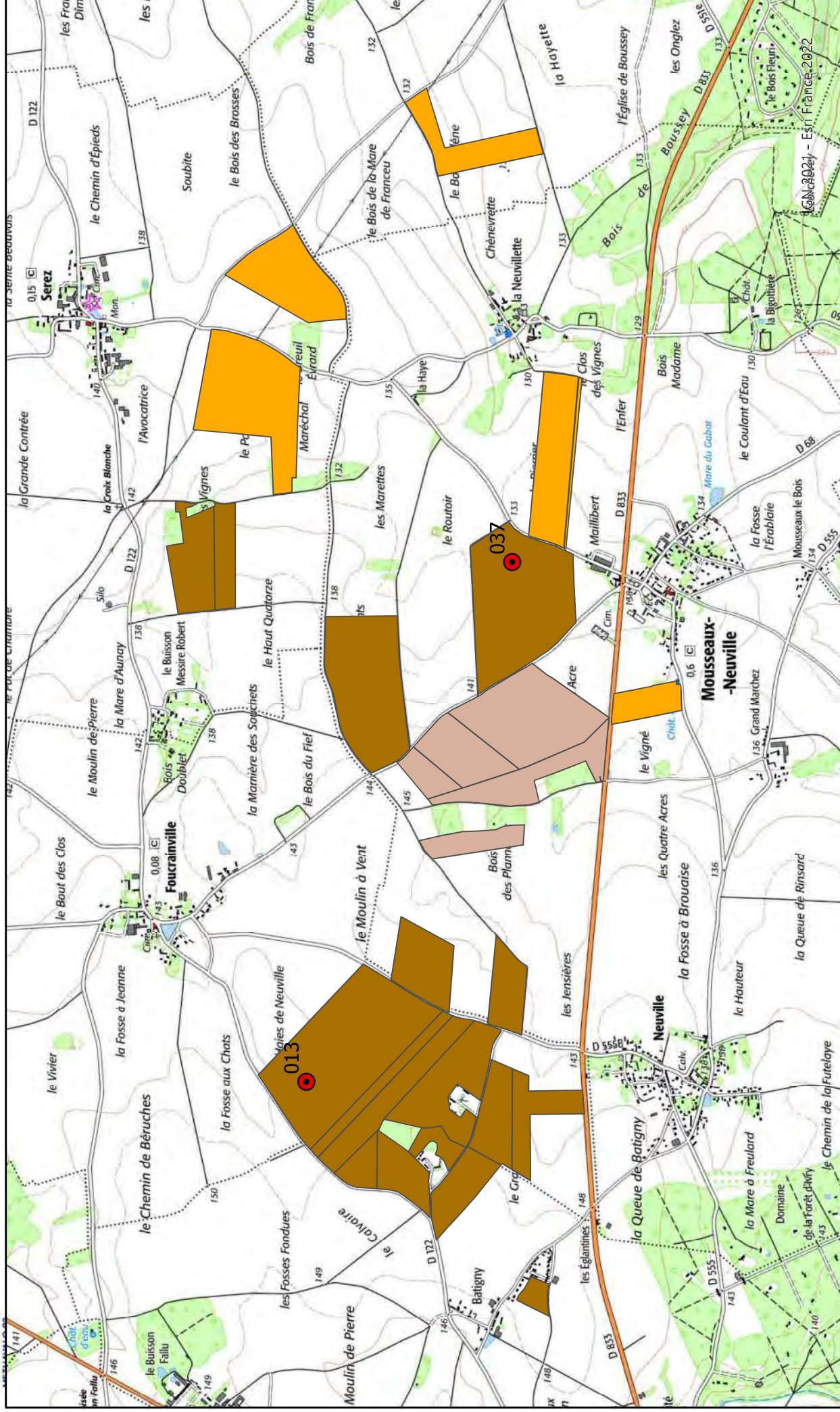
Périmètre rapproché  
 Périmètre éloigné

Périmètre rapproché  
 Captage

Périmètre immédiat Echelle 1:25 000  
 MethaValo 92/LK2022/EP023#1





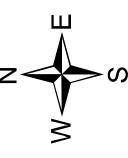


**Unités de sol**

1	10
11	19
12	20
13	21
14	22
15	23
16	24
17	25
18	26
27	28
29	30
31	32
33	34
35	36
37	38
39	40
41	42
43	44
45	46
47	48
49	50
51	52
53	54
55	56
57	58
59	60
61	62
63	64
65	66
67	68
69	70
71	72
73	74
75	76
77	78
79	80
81	82
83	84
85	86
87	88
89	90
91	92
93	94
95	96
97	98
99	100

**Point de référence**

8	9
10	11
12	13
14	15
16	17
18	19
20	21
22	23
24	25
26	27
28	29
30	31
32	33
34	35
36	37
38	39
40	41
42	43
44	45
46	47
48	49
50	51
52	53
54	55
56	57
58	59
60	61
62	63
64	65
66	67
68	69
70	71
72	73
74	75
76	77
78	79
80	81
82	83
84	85
86	87
88	89
90	91
92	93
94	95
96	97
98	99
100	101



Echelle 1:25 000  
MethaValo 92/LK2022/EP023#1

IGN 2021 - Esti France 2022

Étude préalable à l'épandage  
des digestats de METHAVALO 92

**EXPLOITATION :**  
**EARL DE L'AUBEPINE**

**FICHE PARCELLAIRE PAR EXPLOITATION****Raison sociale :** EARL DE L'AUBEPINE**Commune du siège :** SEREZ**Périmètre :** METHAVALO 92 DIGESTAT 2025

Code Suivra	Nom de la parcelle	Parcelle			Aptitude à l'épandage		
		Surface (ha)	Commune	Entrée dans le périmètre	Classe 0 (ha)	Classe 1 (ha)	Classe 2 (ha)
2755271002	ILOT 2	6,25	LA BOISSIERE	20/07/2022	0,82	5,43	
2755271003	ILOT 3	28,02	LA BOISSIERE	20/07/2022	1,05	26,97	
2755271004	ILOT 4	6,65	LA BOISSIERE	20/07/2022	0,72	5,93	
2755271006	ILOT 6	10,43	SEREZ	20/07/2022		10,43	
2755271008	ILOT 8	5,21	SEREZ	20/07/2022		5,21	
2755271009	ILOT 9	2,00	SEREZ	20/07/2022		2,00	
2755271010	ILOT 10	2,18	SEREZ	20/07/2022		2,18	
2755271011	ILOT 11	18,57	SEREZ	20/07/2022		18,57	
2755271012	ILOT 12	5,20	SEREZ	20/07/2022		5,20	
2755271015	ILOT 15	9,09	MOUSSEAU-NEUVILLE	20/07/2022		9,09	
2755271016	ILOT 16	0,48	SEREZ	20/07/2022		0,48	
2755271017	ILOT 17	3,63	LA COUTURE-BOUSSEY	20/07/2022		3,63	
2755271018	ILOT 18	3,72	LA COUTURE-BOUSSEY	20/07/2022		3,72	
2755271020	ILOT 20	2,19	BRETAGNOLLES	20/07/2022		2,19	
2755271021	ILOT 21	9,36	BRETAGNOLLES	20/07/2022		9,36	
2755271022	ILOT 22	1,20	NEUILLY	20/07/2022		1,20	
2755271023	ILOT 23	22,56	LA BOISSIERE	20/07/2022	0,83	21,73	
2755271024	ILOT 24	16,61	LA BOISSIERE	20/07/2022	1,04	15,57	
2755271027	ILOT 27	4,56	FOUCRAINVILLE	20/07/2022		4,56	
2755271028	ILOT 28	4,38	LA BOISSIERE	20/07/2022	0,59	3,79	
2755271029	ILOT 29	5,57	LA BOISSIERE	20/07/2022	0,34	5,23	
2755271031	ILOT 31	6,60	SEREZ	20/07/2022		6,60	
2755271106	ILOT 6	3,52	ÉPIEDS	20/07/2022		3,52	
2755271131	ILOT 31	0,42	BRETAGNOLLES	20/07/2022		0,42	

## FICHE PARCELLAIRE PAR EXPLOITATION

**Raison sociale :** EARL DE L'AUBEPINE

**Commune du siège :** SEREZ

**Périmètre :** METHAVALO 92 DIGESTAT 2025

Code Suivra	Parcelle			Aptitude à l'épandage			
	Nom de la parcelle	Surface (ha)	Commune	Entrée dans le périmètre	Classe 0 (ha)	Classe 1 (ha)	Classe 2 (ha)
TOTAL		178,40			5,39	173,01	

# RÉFÉRENCES CADASTRALES PAR EXPLOITATION

Raison sociale : EARL DE L'AUBEPINE  
 Code Suivra : 2755271  
 Commune du siège de l'exploitation : SEREZ

Périmètre : METHAVALO 92 DIGESTAT 2025

Parcelle	Surface totale (ha)	Dept.	Références cadastrales		
			Commune	Section	Numéro
002 ILOT 2	6,25	27	LA BOISSIÈRE	ZB	31
		27	LA BOISSIÈRE	ZB	32
003 ILOT 3	28,02	27	LA BOISSIÈRE	ZB	17
		27	LA BOISSIÈRE	ZB	20
		27	LA BOISSIÈRE	ZB	23
		27	LA BOISSIÈRE	ZB	24
		27	LA BOISSIÈRE	ZB	49
		27	LA BOISSIÈRE	ZB	74
		27	LA BOISSIÈRE	ZB	76
004 ILOT 4	6,65	27	LA BOISSIÈRE	ZB	62
		27	LA BOISSIÈRE	ZB	64
		27	LA BOISSIÈRE	ZB	66
		27	LA BOISSIÈRE	ZB	68
		27	LA BOISSIÈRE	ZB	70
006 ILOT 6	10,43	27	SEREZ	ZB	63
		27	SEREZ	ZB	65
008 ILOT 8	5,21	27	SEREZ	D	125
		27	SEREZ	D	128
		27	SEREZ	D	129
		27	SEREZ	D	130
		27	SEREZ	D	131
		27	SEREZ	D	132
		27	SEREZ	D	133
		27	SEREZ	ZE	24
		27	SEREZ	ZE	25
		27	SEREZ	ZE	26
		27	SEREZ	ZE	27
009 ILOT 9	2,00	27	SEREZ	ZD	20
		27	SEREZ	ZD	21
		27	SEREZ	ZD	22
010 ILOT 10	2,18	27	SEREZ	ZD	40
		27	SEREZ	ZD	41
		27	SEREZ	ZD	42
		27	SEREZ	ZD	43
		27	SEREZ	ZD	44
		27	SEREZ	ZD	45
011 ILOT 11	18,57	27	SEREZ	ZE	31
		27	SEREZ	ZE	32
		27	SEREZ	ZE	53
		27	SEREZ	ZE	54
012 ILOT 12	5,20	27	SEREZ	ZD	12
015 ILOT 15	9,09	27	MOUSSEAUX-NEUVILLE	ZC	14
		27	MOUSSEAUX-NEUVILLE	ZC	15
		27	MOUSSEAUX-NEUVILLE	ZC	16
		27	MOUSSEAUX-NEUVILLE	ZC	22
016 ILOT 16	0,48	27	SEREZ	ZE	9
017 ILOT 17	3,63	27	LA COUTURE-BOUSSEY	ZA	61
		27	LA COUTURE-BOUSSEY	ZA	62
		27	LA COUTURE-BOUSSEY	ZA	63

# RÉFÉRENCES CADASTRALES PAR EXPLOITATION

Raison sociale : EARL DE L'AUBEPINE

Périmètre : METHAVALO 92 DIGESTAT 2025

Code Suivra : 2755271

Commune du siège  
de l'exploitation :

SEREZ

Parcelle	Surface totale (ha)	Dept.	Références cadastrales		
			Commune	Section	Numéro
018 ILOT 18	3,72	27	LA COUTURE-BOUSSEY	ZA	11
		27	LA COUTURE-BOUSSEY	ZA	12
		27	LA COUTURE-BOUSSEY	ZA	13
		27	LA COUTURE-BOUSSEY	ZA	14
		27	LA COUTURE-BOUSSEY	ZA	15
020 ILOT 20	2,19	27	BRETAGNOLLES	ZA	49
		27	BRETAGNOLLES	ZA	50
021 ILOT 21	9,36	27	BRETAGNOLLES	A	138
		27	BRETAGNOLLES	ZA	38
		27	BRETAGNOLLES	ZA	39
		27	BRETAGNOLLES	ZA	8
022 ILOT 22	1,20	27	NEUILLY	E	169
		27	NEUILLY	ZC	60
		27	NEUILLY	ZC	61
023 ILOT 23	22,56	27	LA BOISSIÈRE	ZA	12
		27	LA BOISSIÈRE	ZA	13
		27	LA BOISSIÈRE	ZA	14
024 ILOT 24	16,61	27	LA BOISSIÈRE	ZA	39
		27	LA BOISSIÈRE	ZA	4
		27	LA BOISSIÈRE	ZA	53
		27	LA BOISSIÈRE	ZA	56
		27	LA BOISSIÈRE	ZA	59
		27	LA BOISSIÈRE	ZA	83
		27	LA BOISSIÈRE	ZA	85
		27	LA BOISSIÈRE	ZA	86
		27	LA BOISSIÈRE	ZA	87
027 ILOT 27	4,56	27	FOUCRAINVILLE	B	81
		27	FOUCRAINVILLE	B	82
028 ILOT 28	4,38	27	LA BOISSIÈRE	B	6
		27	LA BOISSIÈRE	B	87
		27	LA BOISSIÈRE	B	88
		27	LA BOISSIÈRE	ZB	1
		27	LA BOISSIÈRE	ZB	2
		27	LA BOISSIÈRE	ZB	3
029 ILOT 29	5,57	27	LA BOISSIÈRE	ZB	4
		27	LA BOISSIÈRE	ZB	5
		27	LA BOISSIÈRE	ZB	6
		27	LA BOISSIÈRE	ZB	7
031 ILOT 31	6,60	27	SEREZ	ZA	119
		27	SEREZ	ZA	6
		27	SEREZ	ZA	7
		27	SEREZ	ZA	70
		27	SEREZ	ZA	71
		27	SEREZ	ZA	94
		27	SEREZ	ZA	96
		27	SEREZ	ZA	98
106 ILOT 6	3,52	27	ÉPIEDS	ZB	162
		27	ÉPIEDS	ZB	164
		27	ÉPIEDS	ZB	165
		27	ÉPIEDS	ZB	166
131 ILOT 31	0,42	27	BRETAGNOLLES	B	137



## RÉFÉRENCES CADASTRALES PAR EXPLOITATION

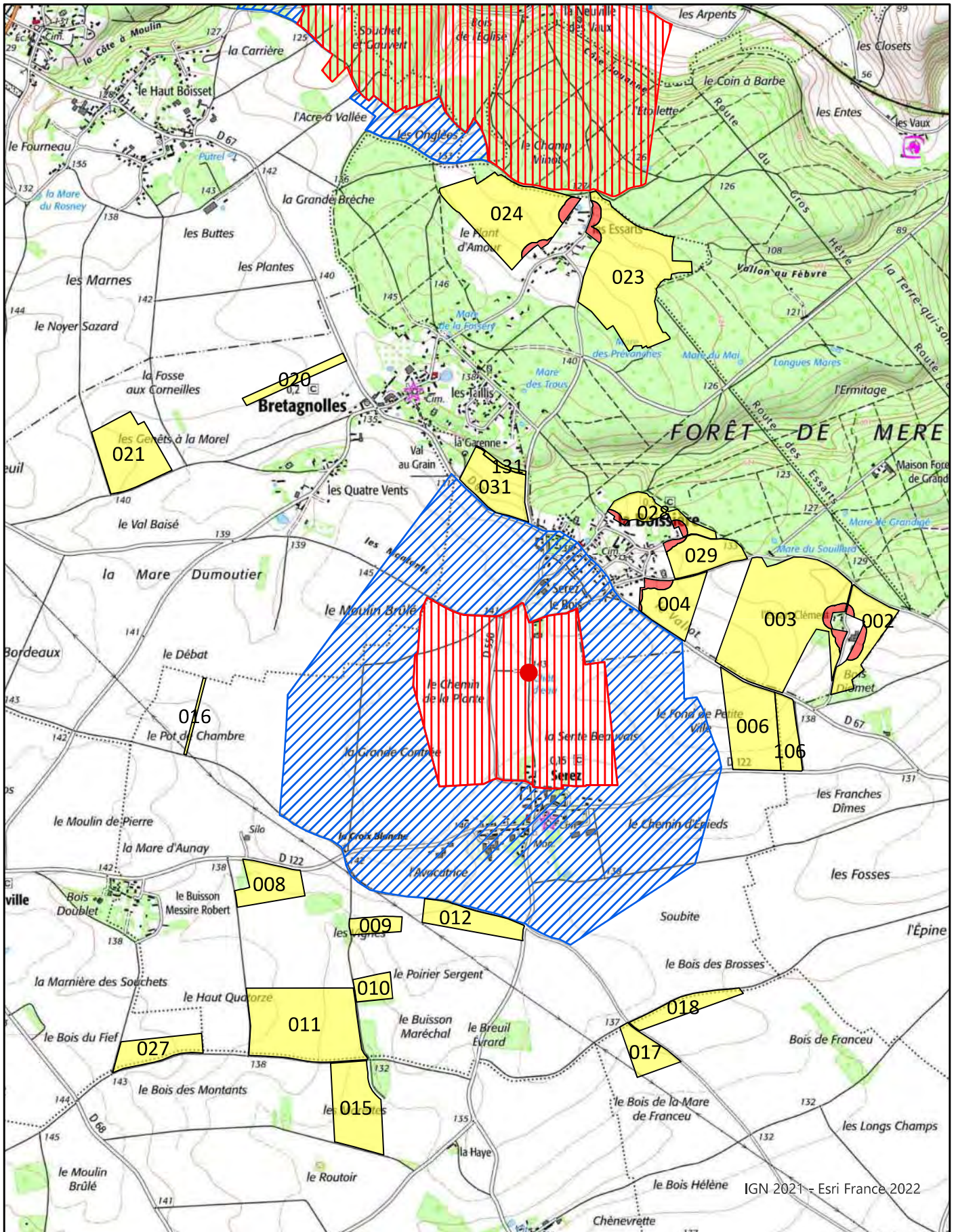
Raison sociale : EARL DE L'AUBEPINE

Périmètre : METHAVALO 92 DIGESTAT 2025

Code Suivra : 2755271







Commune du siège  
de l'exploitation : SEREZ

Total de l'exploitation (ha) :	178,40
--------------------------------	--------



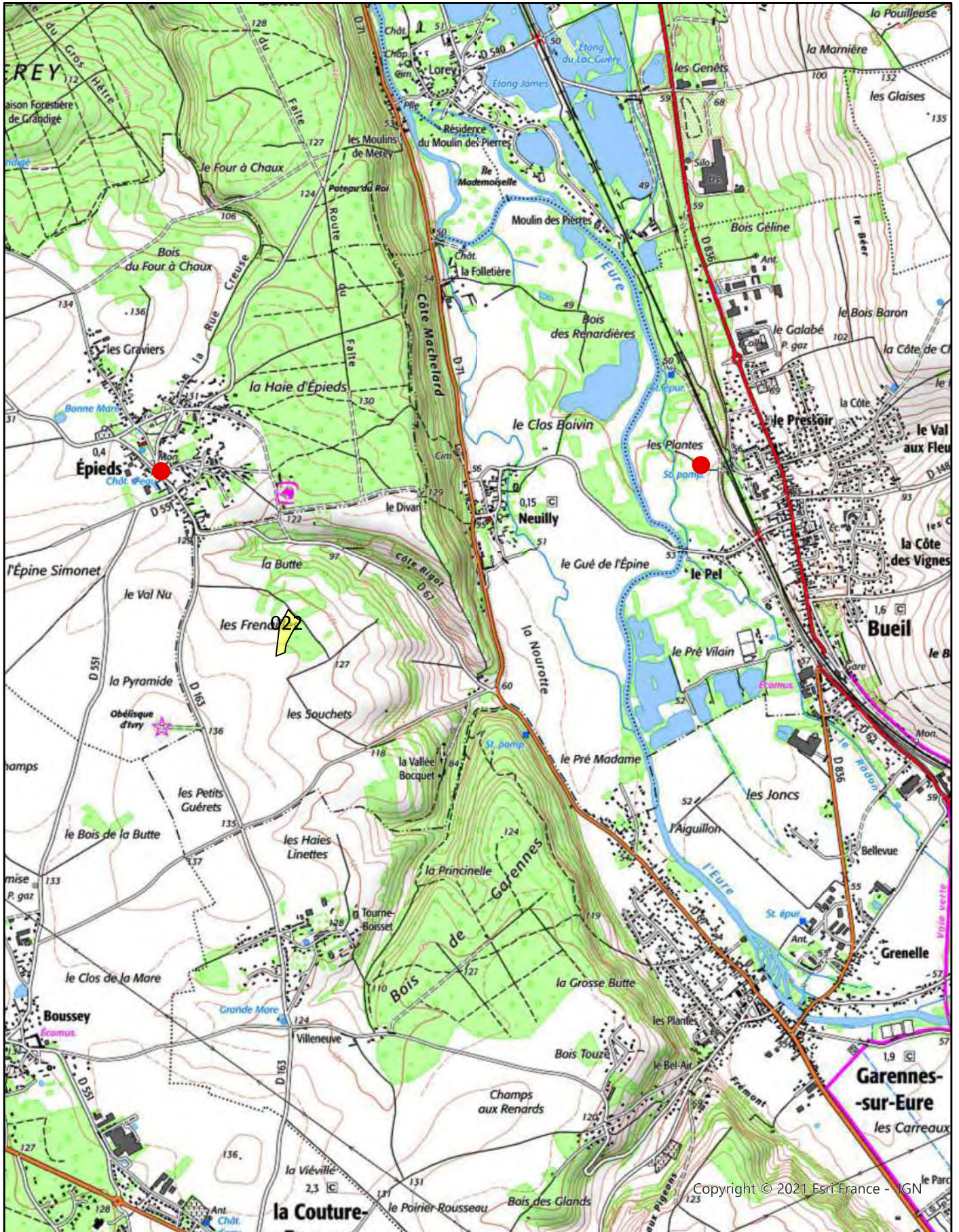
IGN 2021 - Esri France 2022

Echelle 1:25 000

- |  |   |   |
|--|---|---|
|  Aptitude 0 |  Périmètre rapproché |  Périmètre immédiat |
|  Aptitude 1 |  Périmètre éloigné   |  Captage             |







Aptitude 0

Périmètre rapproché

Périmètre immédiat

Aptitude 1

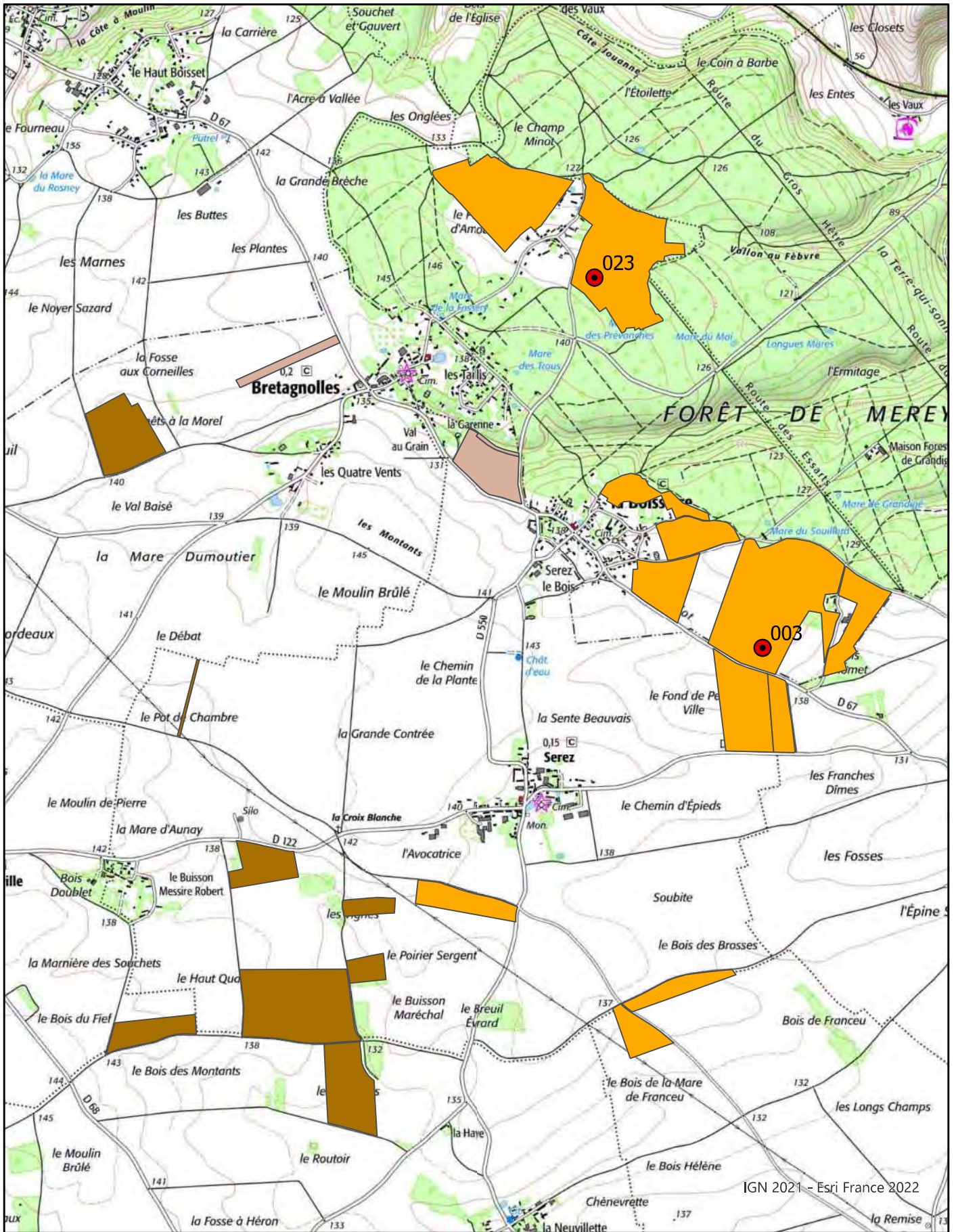
Périmètre éloigné

Captage



Echelle 1:25 000





Unités de sol

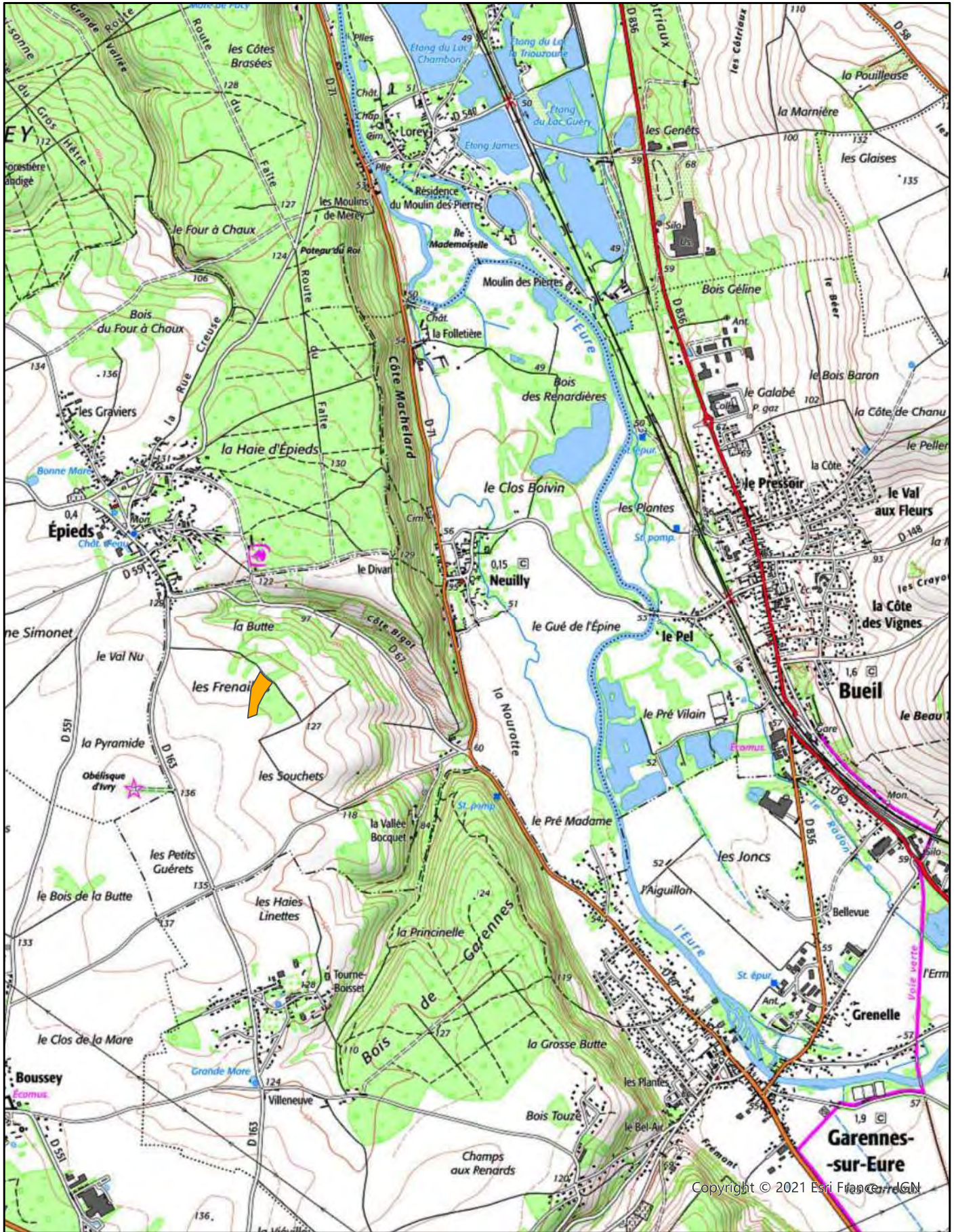


Point de référence

Echelle 1:25 000







Copyright © 2021 Esri France and IGN

Unités de sol			
	1		5
	3		9
	4		10
	5		11
	8		13
	9		14
	12		15
	13		17
	14		
	16		
	17		

Point de référence Echelle 1:25 000





Étude préalable à l'épandage  
des digestats de METHAVALO 92

**EXPLOITATION :**  
**EARL DE LA BARBERIE**

**FICHE PARCELLAIRE PAR EXPLOITATION****Raison sociale :** EARL DE LA BARBERIE**Commune du siège :** MAILLEBOIS**Périmètre :** METHAVALO 92 DIGESTAT 2025

Code Suivra	Nom de la parcelle	Parcelle			Aptitude à l'épandage		
		Surface (ha)	Commune	Entrée dans le périmètre	Classe 0 (ha)	Classe 1 (ha)	Classe 2 (ha)
2854868001	ILOT 1	33,20	MAILLEBOIS	20/07/2022		33,20	
2854868002	ILOT 2	2,26	MAILLEBOIS	20/07/2022		2,26	
2854868003	ILOT 3	40,66	MAILLEBOIS	20/07/2022	0,36	40,30	
2854868004	ILOT 4	12,80	LE MESNIL-THOMAS	20/07/2022		12,80	
2854868005	ILOT 5	5,05	LE MESNIL-THOMAS	20/07/2022	0,51	4,54	
2854868006	ILOT 6	18,69	SAINT-ANGE-ET-TORÇAY	20/07/2022	0,72	17,97	
2854868007	ILOT 7	2,39	SAINT-ANGE-ET-TORÇAY	20/07/2022	0,38	2,01	
2854868009	ILOT 9	1,78	SAINT-ANGE-ET-TORÇAY	20/07/2022	0,17	1,61	
2854868010	ILOT 10	3,46	SAINT-ANGE-ET-TORÇAY	20/07/2022	1,05	2,41	
2854868011	ILOT 11	7,21	SAINT-ANGE-ET-TORÇAY	20/07/2022		7,21	
2854868012	ILOT 12	0,96	SAINT-ANGE-ET-TORÇAY	20/07/2022		0,96	
2854868014	ILOT 14	4,76	MAILLEBOIS	20/07/2022	0,71	4,05	
2854868015	ILOT 15	1,57	SAINT-ANGE-ET-TORÇAY	20/07/2022		1,57	
2854868103	ILOT 3	0,65	LE MESNIL-THOMAS	20/07/2022		0,65	
<b>TOTAL</b>		<b>135,44</b>			<b>3,90</b>	<b>131,54</b>	

# RÉFÉRENCES CADASTRALES PAR EXPLOITATION

Raison sociale : EARL DE LA BARBERIE

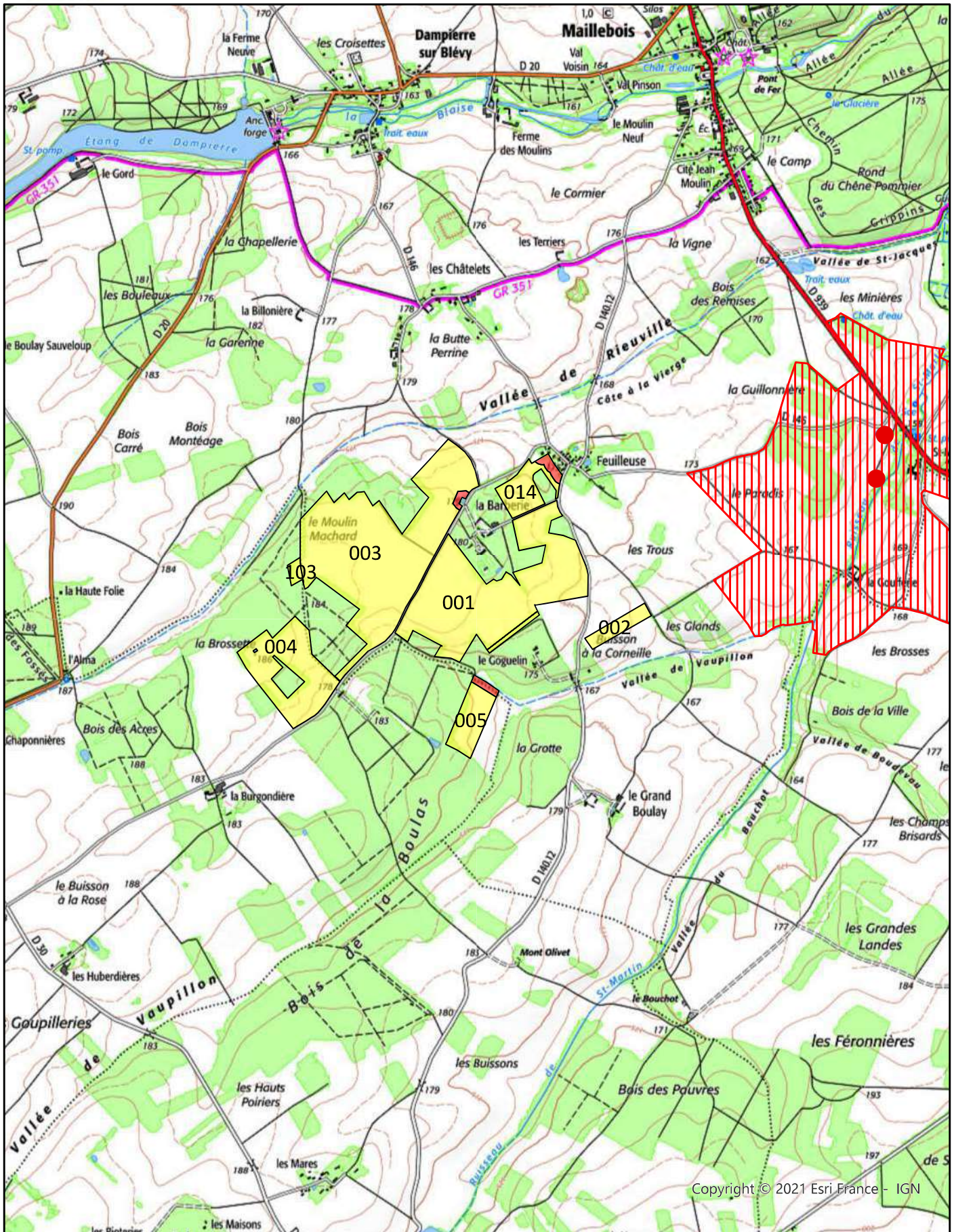
Périmètre : METHAVALO 92 DIGESTAT 2025

Code Suivra : 2854868

Commune du siège  
de l'exploitation : MAILLEBOIS

Parcelle	Surface totale (ha)	Dept.	Références cadastrales		
			Commune	Section	Numéro
001 ILOT 1	33,20	28	MAILLEBOIS	ZM	10
		28	MAILLEBOIS	ZM	28
		28	MAILLEBOIS	ZM	9
002 ILOT 2	2,26	28	MAILLEBOIS	ZM	2
		28	MAILLEBOIS	ZM	3
003 ILOT 3	40,66	28	MAILLEBOIS	ZN	52
		28	MAILLEBOIS	ZN	62
		28	MAILLEBOIS	ZN	92
		28	MAILLEBOIS	ZN	93
004 ILOT 4	12,80	28	LE MESNIL-THOMAS	ZB	15
		28	LE MESNIL-THOMAS	ZB	16
		28	LE MESNIL-THOMAS	ZB	40
005 ILOT 5	5,05	28	LE MESNIL-THOMAS	ZC	8
006 ILOT 6	18,69	28	SAINT-ANGE-ET-TORÇAY	ZI	2
		28	SAINT-ANGE-ET-TORÇAY	ZI	3
		28	SAINT-ANGE-ET-TORÇAY	ZI	38
007 ILOT 7	2,39	28	SAINT-ANGE-ET-TORÇAY	ZP	5
009 ILOT 9	1,78	28	SAINT-ANGE-ET-TORÇAY	ZP	26
010 ILOT 10	3,46	28	SAINT-ANGE-ET-TORÇAY	ZI	24
011 ILOT 11	7,21	28	SAINT-ANGE-ET-TORÇAY	ZI	15
012 ILOT 12	0,96	28	SAINT-ANGE-ET-TORÇAY	ZI	6
		28	SAINT-ANGE-ET-TORÇAY	ZI	7
014 ILOT 14	4,76	28	MAILLEBOIS	ZK	26
		28	MAILLEBOIS	ZM	14
015 ILOT 15	1,57	28	SAINT-ANGE-ET-TORÇAY	ZI	4
103 ILOT 3	0,65	28	LE MESNIL-THOMAS	ZB	17
		28	LE MESNIL-THOMAS	ZB	18
Total de l'exploitation (ha) :		135,44			





Copyright © 2021 Esri France - IGN

Echelle 1:25 000


 Aptitude 0

 Périmètre rapproché

 Périmètre immédiat

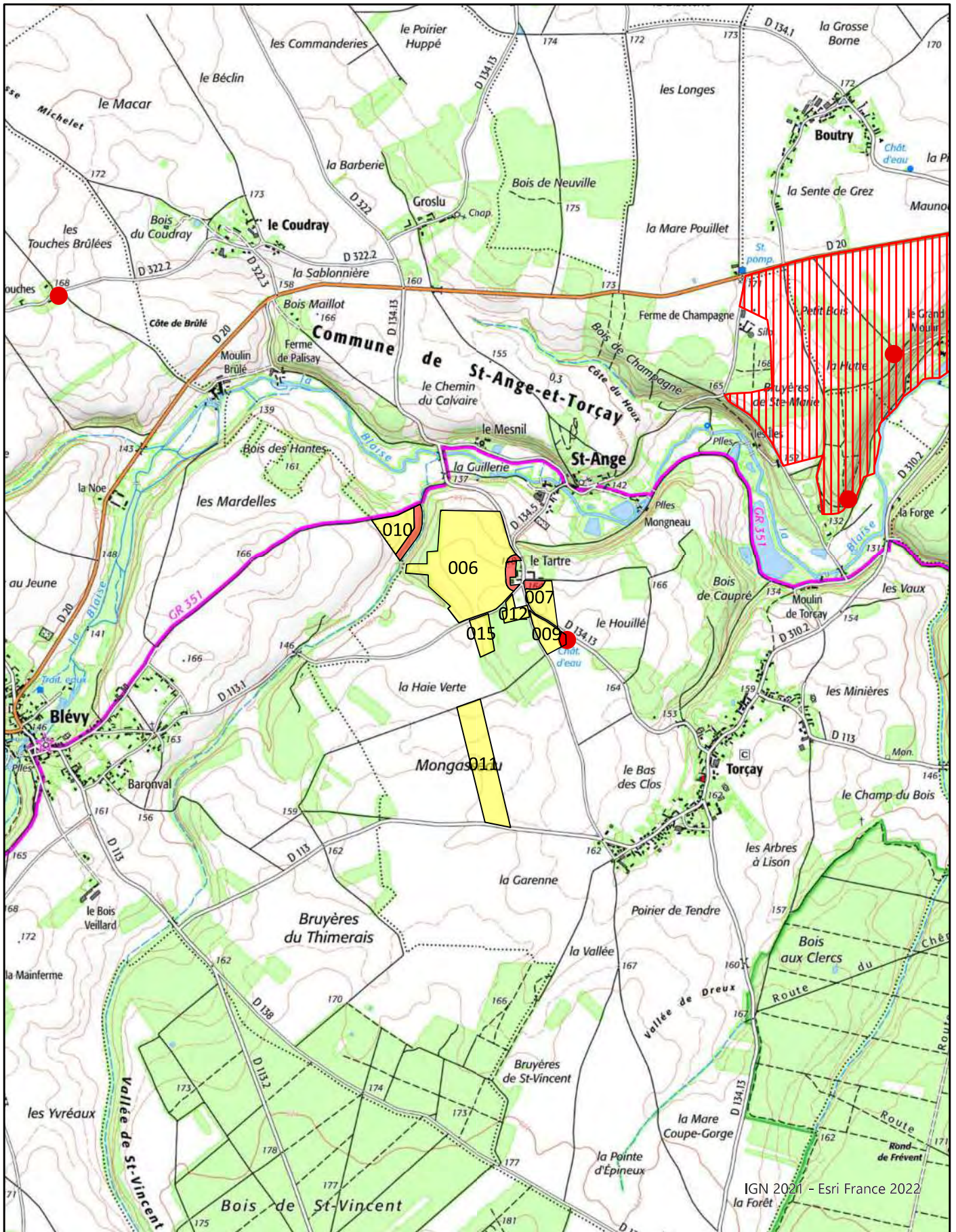
 Aptitude 1

 Périmètre éloigné

 Captage








 Aptitude 0

 Périmètre rapproché

 Périmètre immédiat

 Aptitude 1

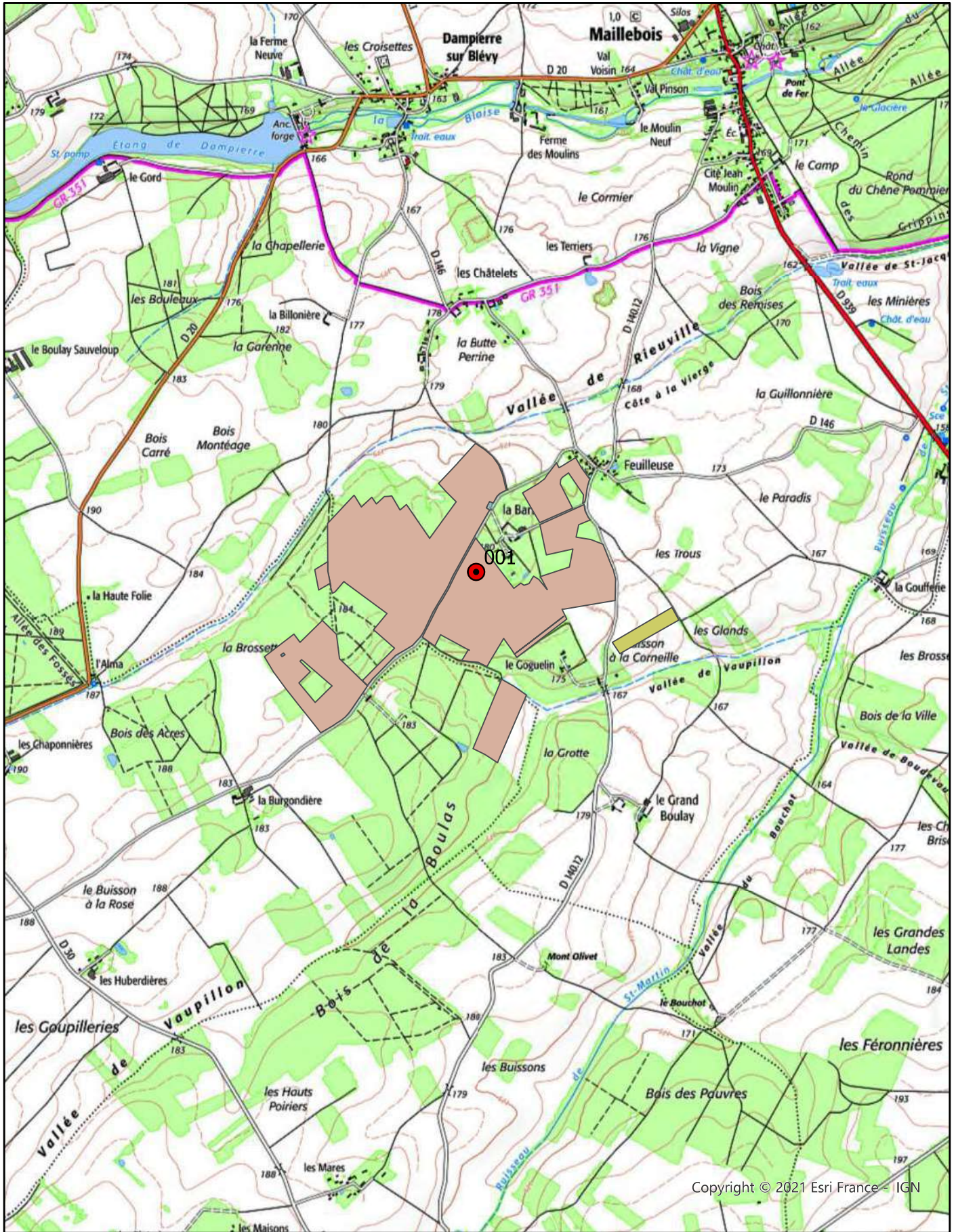
 Périmètre éloigné

 Captage

Echelle 1:25 000

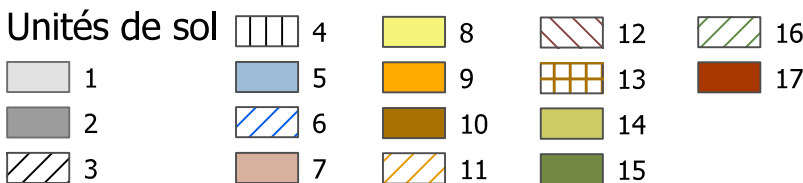






Copyright © 2021 Esri France - IGN

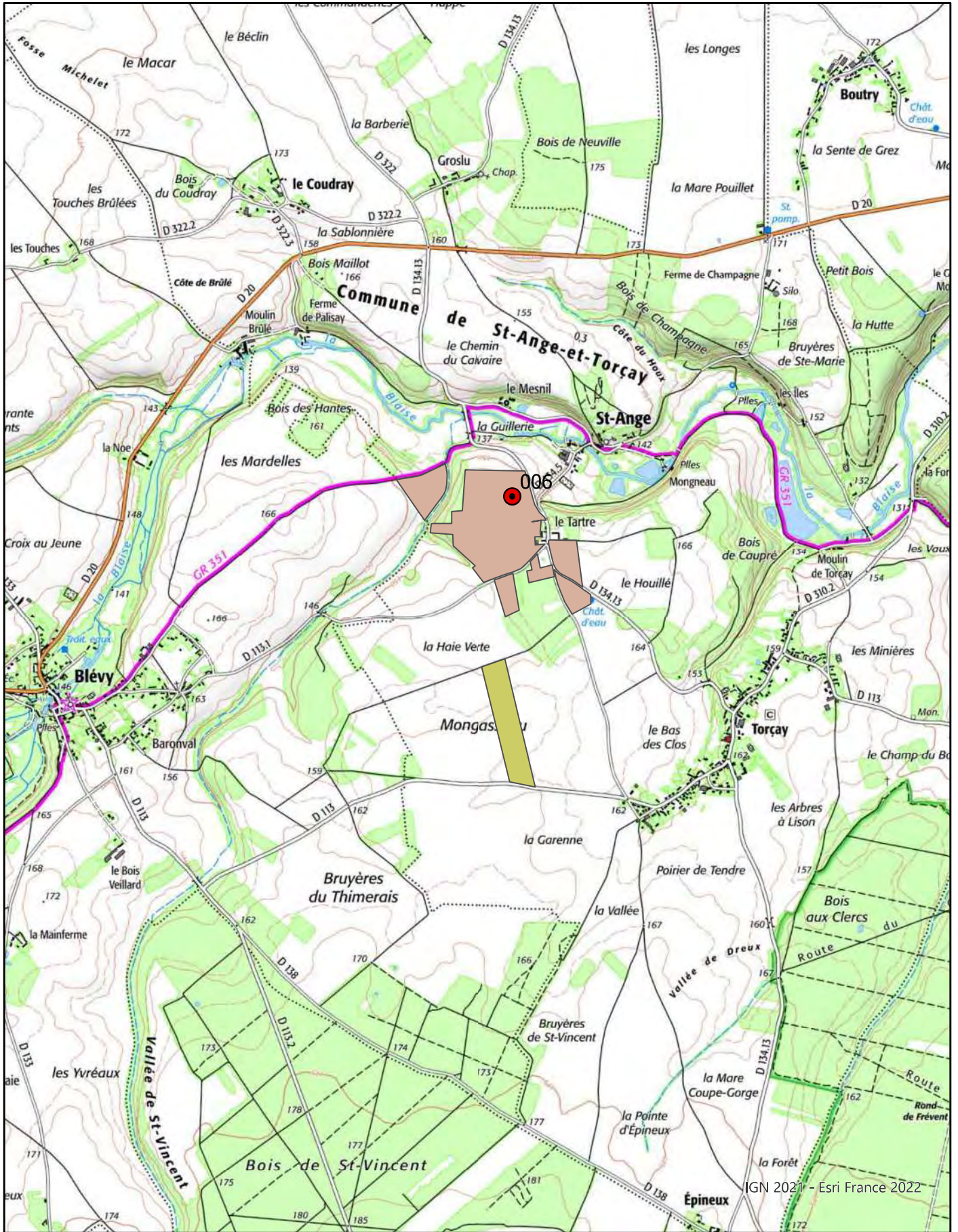
Unités de sol



Echelle 1:25 000







Unités de sol

1	2	3	4	5	6	7	8	9	10	11	12	13	14	15	16	17	Point de référence	Echelle 1:25 000
---	---	---	---	---	---	---	---	---	----	----	----	----	----	----	----	----	--------------------	------------------

N  
 W — E  
 S

Metha Valo 92/LK2022/EPo23#1

Étude préalable à l'épandage  
des digestats de METHAVALO 92

**EXPLOITATION :**  
**EARL DE LA COUDRAYE**

## FICHE PARCELLAIRE PAR EXPLOITATION

**Raison sociale :** EARL DE LA COUDRAYE

**Commune du siège :** ARDELLES

**Périmètre :** METHAVALO 92 DIGESTAT 2025

Code Suivra	Nom de la parcelle	Parcelle			Aptitude à l'épandage		
		Surface (ha)	Commune	Entrée dans le périmètre	Classe 0 (ha)	Classe 1 (ha)	Classe 2 (ha)
2806854001	ILOT 1	10,79	MAILLEBOIS	20/07/2022	10,79		
2806854002	ILOT 2	3,01	MAILLEBOIS	20/07/2022	3,01		
2806854003	ILOT 3	13,28	MAILLEBOIS	20/07/2022	13,28		
2806854004	ILOT 4	19,01	MAILLEBOIS	20/07/2022	19,01		
2806854005	ILOT 5	0,84	MAILLEBOIS	20/07/2022	0,84		
2806854007	ILOT 7	47,28	ARDELLES	20/07/2022	0,85	46,43	
2806854008	ILOT 8	25,23	ARDELLES	20/07/2022	0,26	24,97	
2806854009	ILOT 9	13,71	ARDELLES	20/07/2022	0,21	13,50	
2806854010	ILOT 10	6,19	ARDELLES	20/07/2022		6,19	
2806854011	ILOT 11	55,06	ARDELLES	20/07/2022	2,25	52,81	
2806854012	ILOT 12	4,87	ARDELLES	20/07/2022	0,56	4,31	
2806854015	ILOT 15	7,50	ARDELLES	20/07/2022		7,50	
2806854016	ILOT 16	0,37	ARDELLES	20/07/2022		0,37	
2806854017	ILOT 17	1,55	ARDELLES	20/07/2022		1,55	
2806854019	ILOT 19	19,82	ARDELLES	20/07/2022	1,26	18,56	
<b>TOTAL</b>		<b>228,51</b>			<b>52,32</b>	<b>176,19</b>	



# RÉFÉRENCES CADASTRALES PAR EXPLOITATION

Raison sociale : EARL DE LA COUDRAYE  
 Code Suivra : 2806854  
 Commune du siège de l'exploitation : ARDELLES

Périmètre : METHAVALO 92 DIGESTAT 2025

Parcelle	Surface totale (ha)	Dept.	Références cadastrales		
			Commune	Section	Numéro
001 ILOT 1	10,79	28	MAILLEBOIS	ZH	10
		28	MAILLEBOIS	ZI	9
002 ILOT 2	3,01	28	MAILLEBOIS	ZK	6
003 ILOT 3	13,28	28	MAILLEBOIS	ZK	24
		28	MAILLEBOIS	ZK	36
004 ILOT 4	19,01	28	MAILLEBOIS	ZH	38
		28	MAILLEBOIS	ZH	72
		28	MAILLEBOIS	ZH	73
		28	MAILLEBOIS	ZH	74
		28	MAILLEBOIS	ZK	1
		28	MAILLEBOIS	ZK	52
005 ILOT 5	0,84	28	MAILLEBOIS	ZK	58
		28	MAILLEBOIS	ZH	3
007 ILOT 7	47,28	28	ARDELLES	AC	10
		28	ARDELLES	AC	11
		28	ARDELLES	AC	16
		28	ARDELLES	AC	17
		28	ARDELLES	AC	19
		28	ARDELLES	AC	20
		28	ARDELLES	AC	50
		28	ARDELLES	AC	8
		28	ARDELLES	AC	9
		28	ARDELLES	AD	21
		28	ARDELLES	AD	22
		28	ARDELLES	AD	23
		28	ARDELLES	AD	24
		28	ARDELLES	AD	25
		28	ARDELLES	AD	26
		28	ARDELLES	AD	28
28	ARDELLES	AD	29		
28	ARDELLES	AD	30		
28	ARDELLES	AD	31		
008 ILOT 8	25,23	28	ARDELLES	AC	15
		28	ARDELLES	AC	18
		28	ARDELLES	AC	21
		28	ARDELLES	AC	23
		28	ARDELLES	AC	44
		28	ARDELLES	AC	45
009 ILOT 9	13,71	28	ARDELLES	ZB	26
		28	ARDELLES	ZB	43
		28	ARDELLES	ZB	46
		28	ARDELLES	ZB	47
010 ILOT 10	6,19	28	ARDELLES	ZB	12
011 ILOT 11	55,06	28	ARDELLES	AD	15
		28	ARDELLES	ZB	1
		28	ARDELLES	ZB	2
		28	ARDELLES	ZB	3
		28	ARDELLES	ZB	4
012 ILOT 12	4,87	28	ARDELLES	ZA	41
		28	ARDELLES	ZA	42

# RÉFÉRENCES CADASTRALES PAR EXPLOITATION

Raison sociale : EARL DE LA COUDRAYE

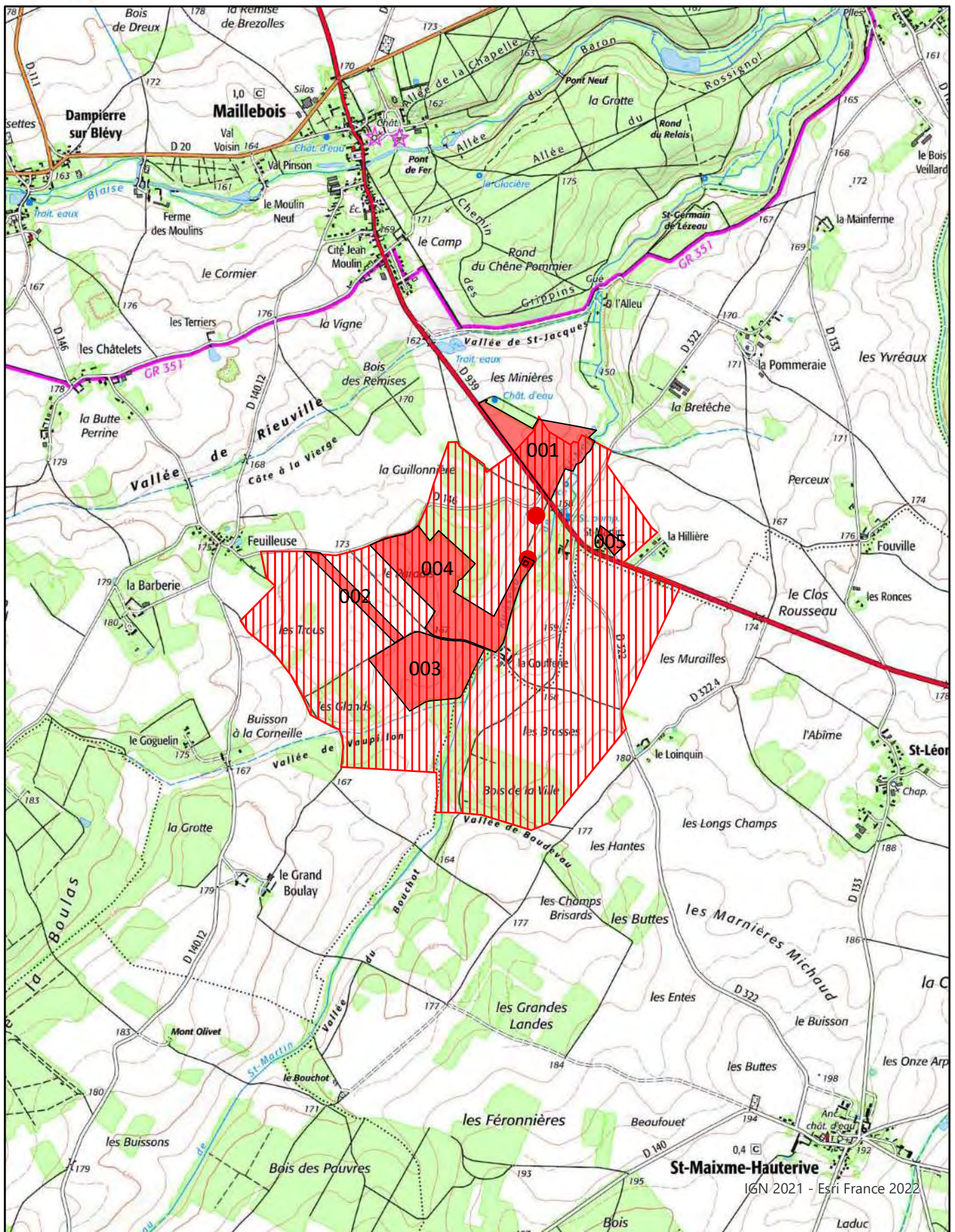
Périmètre : METHAVALO 92 DIGESTAT 2025

Code Suivra : 2806854

Commune du siège  
de l'exploitation : ARDELLES

Parcelle	Surface totale (ha)	Dept.	Références cadastrales		
			Commune	Section	Numéro
015 ILOT 15	7,50	28	ARDELLES	AD	12
		28	ARDELLES	AD	13
		28	ARDELLES	AD	14
016 ILOT 16	0,37	28	ARDELLES	AD	17
017 ILOT 17	1,55	28	ARDELLES	ZC	14
019 ILOT 19	19,82	28	ARDELLES	AD	10
		28	ARDELLES	AD	7
		28	ARDELLES	AD	8
		28	ARDELLES	AD	9

Total de l'exploitation (ha) :	228,51
--------------------------------	--------



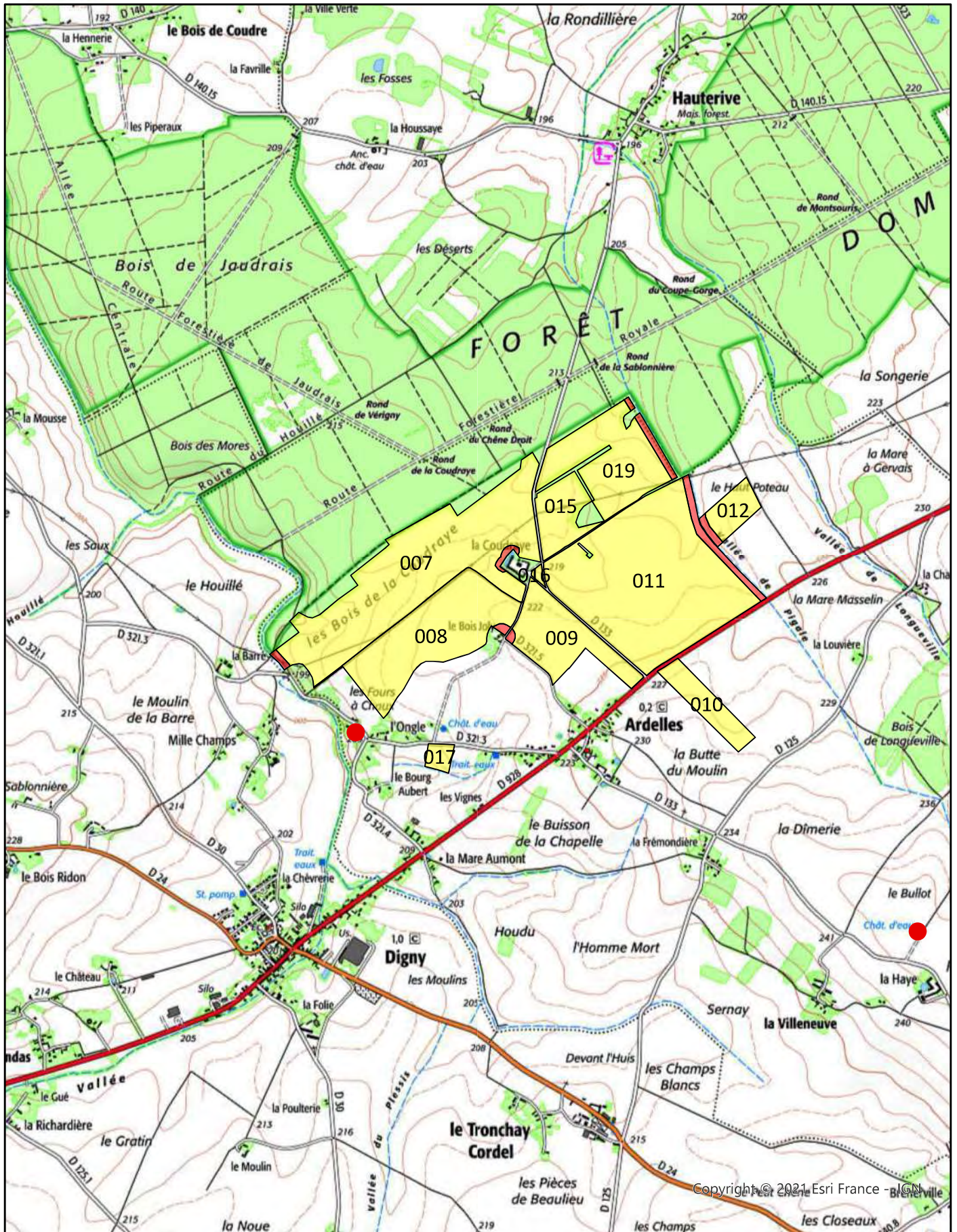
IGN 2021 - Esri France 2022

Echelle 1:25 000

- |  |  |   |
|--|--|---|
| <span style="display:inline-block; width:15px; height:15px; background-color:red; border:1px solid black;"></span> Aptitude 0    | <span style="display:inline-block; width:15px; height:15px; border:1px solid red; background: repeating-linear-gradient(45deg, transparent, transparent 2px, red 2px, red 4px);"></span> Périmètre rapproché   | <span style="display:inline-block; width:15px; height:15px; background-color:red; border:1px solid black;"></span> Périmètre immédiat |
| <span style="display:inline-block; width:15px; height:15px; background-color:yellow; border:1px solid black;"></span> Aptitude 1 | <span style="display:inline-block; width:15px; height:15px; border:1px solid blue; background: repeating-linear-gradient(-45deg, transparent, transparent 2px, blue 2px, blue 4px);"></span> Périmètre éloigné | <span style="display:inline-block; width:15px; height:15px; background-color:red; border-radius:50%;"></span> Captage                 |







Aptitude 0

Périmètre rapproché

Périmètre immédiat

Aptitude 1

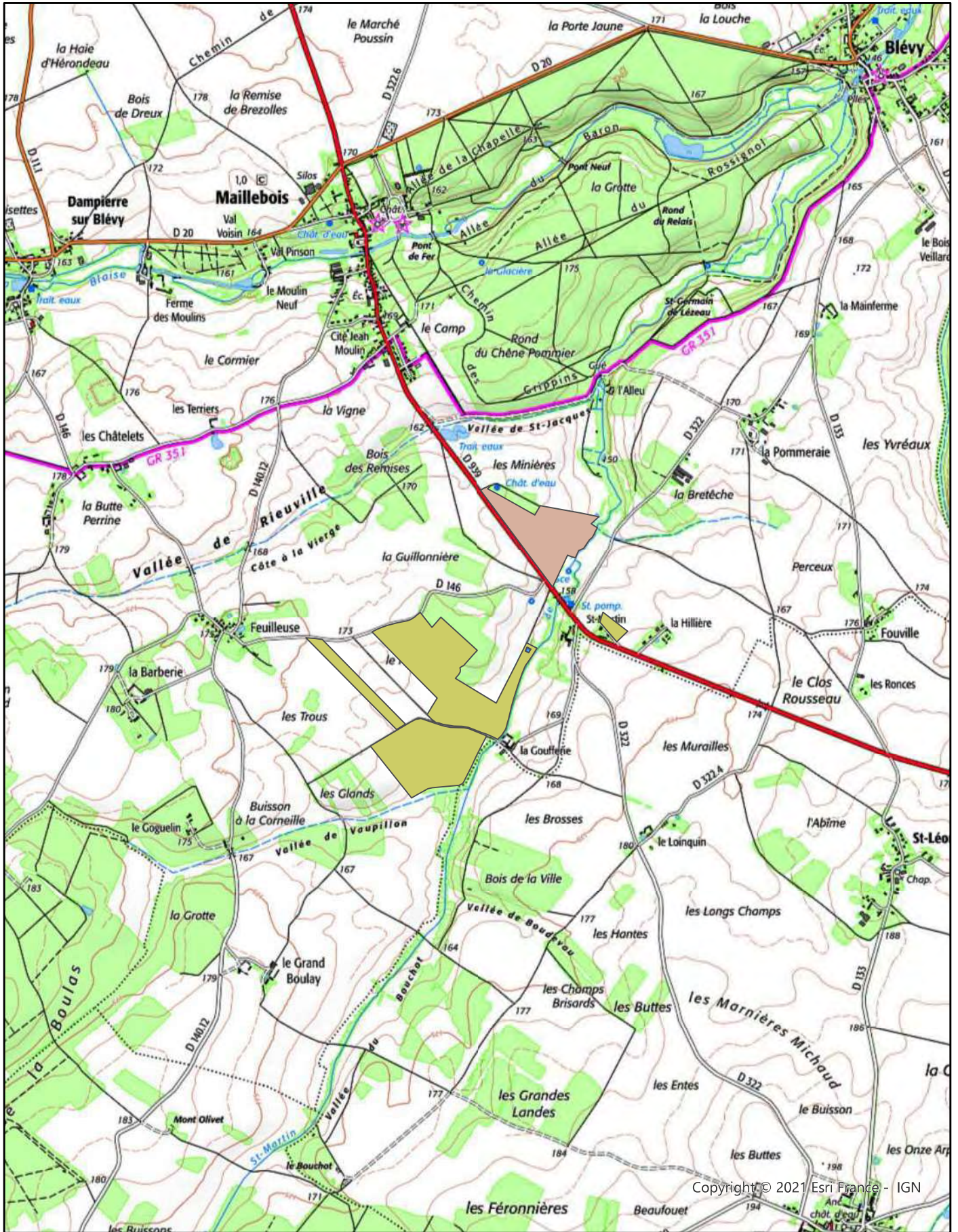
Périmètre éloigné

Captage

Echelle 1:25 000







Copyright © 2021 Esri France - IGN

Unités de sol

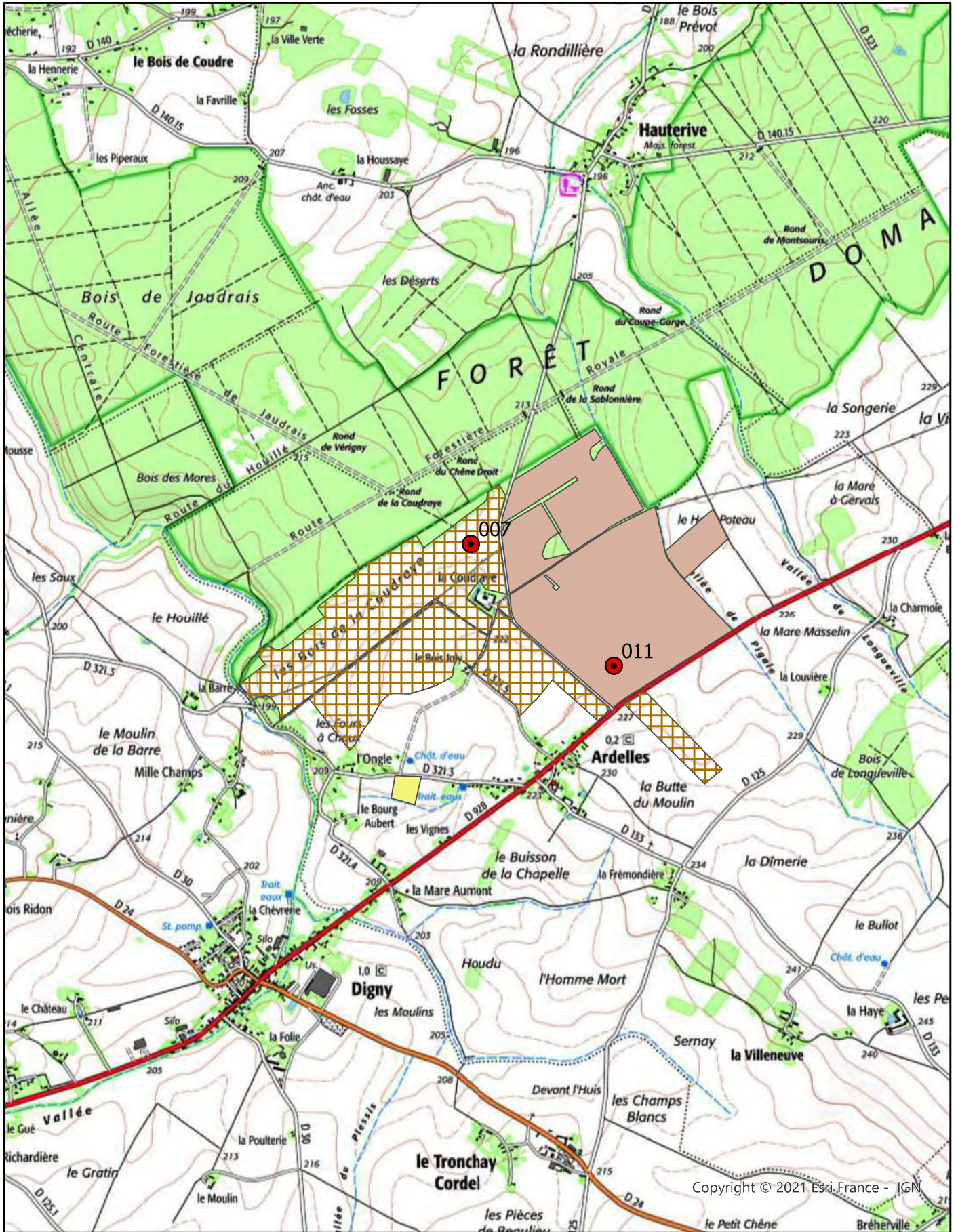
	4		8		12		16
	1		5		13		17
	2		6		9		10
	3		7		11		14
			15				

Point de référence

Echelle 1:25 000

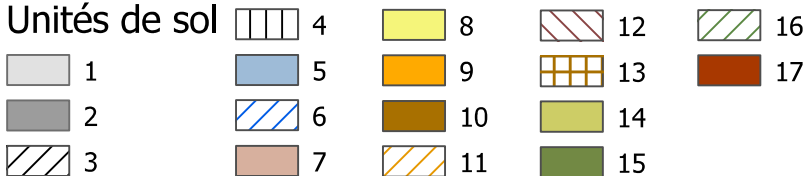






Copyright © 2021 Esri France - IGN

Unités de sol



Point de référence

Echelle 1:25 000





Étude préalable à l'épandage  
des digestats de METHAVALO 92

**EXPLOITATION :**  
**EARL DE MOULU**

**FICHE PARCELLAIRE PAR EXPLOITATION****Raison sociale :** EARL DE MOULU**Commune du siège :** TREMBLAY-LES-VILLAGES**Périmètre :** METHAVALO 92 DIGESTAT 2025

Code Suivra	Nom de la parcelle	Parcelle			Aptitude à l'épandage		
		Surface (ha)	Commune	Entrée dans le périmètre	Classe 0 (ha)	Classe 1 (ha)	Classe 2 (ha)
2859811001	ILOT 1	2,56	TREMBLAY-LES-VILLAGES	20/07/2022	0,36	2,20	
2859811002	ILOT 2	4,53	TREMBLAY-LES-VILLAGES	20/07/2022	0,59	3,94	
2859811003	ILOT 3	22,09	TREMBLAY-LES-VILLAGES	20/07/2022	1,34	20,75	
2859811004	ILOT 4	1,98	TREMBLAY-LES-VILLAGES	20/07/2022		1,98	
2859811005	ILOT 5	9,93	TREMBLAY-LES-VILLAGES	20/07/2022		9,93	
2859811006	ILOT 6	7,60	TREMBLAY-LES-VILLAGES	20/07/2022	2,43	5,17	
2859811007	ILOT 7	3,37	THIMERT-GÂTELLES	20/07/2022	1,16	2,21	
2859811008	ILOT 8	15,22	THIMERT-GÂTELLES	20/07/2022	2,17	13,05	
2859811009	ILOT 9	36,12	THIMERT-GÂTELLES	20/07/2022	3,61	32,51	
2859811010	ILOT 10	42,33	THIMERT-GÂTELLES	20/07/2022	2,41	39,92	
2859811011	ILOT 11	1,00	THIMERT-GÂTELLES	20/07/2022		1,00	
2859811012	ILOT 12	0,50	THIMERT-GÂTELLES	20/07/2022		0,50	
2859811013	ILOT 13	14,40	CLÉVILLIERS	20/07/2022	0,15	14,25	
2859811016	ILOT 16	23,11	CLÉVILLIERS	20/07/2022	1,03	22,08	
2859811019	ILOT 19	1,88	MITTAINVILLIERS-VERIGNY	20/07/2022		1,88	
2859811020	ILOT 20	5,20	TREMBLAY-LES-VILLAGES	20/07/2022	0,42	4,78	
<b>TOTAL</b>		<b>191,82</b>			<b>15,67</b>	<b>176,15</b>	

# RÉFÉRENCES CADASTRALES PAR EXPLOITATION

Raison sociale : EARL DE MOULU  
 Code Suivra : 2859811  
 Commune du siège de l'exploitation : TREMBLAY-LES-VILLAGES

Périmètre : METHAVALO 92 DIGESTAT 2025

Parcelle	Surface totale (ha)	Dept.	Références cadastrales		
			Commune	Section	Numéro
001 ILOT 1	2,56	28	TREMBLAY-LES-VILLAGES	ZD	3
		28	TREMBLAY-LES-VILLAGES	ZD	5
002 ILOT 2	4,53	28	TREMBLAY-LES-VILLAGES	ZD	53
		28	TREMBLAY-LES-VILLAGES	ZD	8
003 ILOT 3	22,09	28	TREMBLAY-LES-VILLAGES	ZD	7
		28	TREMBLAY-LES-VILLAGES	ZD	8
004 ILOT 4	1,98	28	TREMBLAY-LES-VILLAGES	ZD	3
		28	TREMBLAY-LES-VILLAGES	ZD	4
		28	TREMBLAY-LES-VILLAGES	ZD	5
005 ILOT 5	9,93	28	TREMBLAY-LES-VILLAGES	ZD	1
		28	TREMBLAY-LES-VILLAGES	ZD	2
006 ILOT 6	7,60	28	TREMBLAY-LES-VILLAGES	F	174
		28	TREMBLAY-LES-VILLAGES	F	175
		28	TREMBLAY-LES-VILLAGES	F	176
		28	TREMBLAY-LES-VILLAGES	F	177
		28	TREMBLAY-LES-VILLAGES	F	178
007 ILOT 7	3,37	28	THIMERT-GÂTELLES	C	137
		28	THIMERT-GÂTELLES	C	138
		28	THIMERT-GÂTELLES	C	59
		28	THIMERT-GÂTELLES	C	62
		28	THIMERT-GÂTELLES	C	63
008 ILOT 8	15,22	28	THIMERT-GÂTELLES	C	134
		28	THIMERT-GÂTELLES	C	136
009 ILOT 9	36,12	28	THIMERT-GÂTELLES	ZE	25
		28	THIMERT-GÂTELLES	ZE	26
		28	THIMERT-GÂTELLES	ZE	27
		28	THIMERT-GÂTELLES	ZE	32
		28	THIMERT-GÂTELLES	ZE	34
		28	THIMERT-GÂTELLES	ZE	35
		28	THIMERT-GÂTELLES	ZE	36
		28	THIMERT-GÂTELLES	ZE	37
010 ILOT 10	42,33	28	THIMERT-GÂTELLES	ZC	14
		28	THIMERT-GÂTELLES	ZC	15
		28	THIMERT-GÂTELLES	ZC	16
		28	THIMERT-GÂTELLES	ZC	17
		28	THIMERT-GÂTELLES	ZC	18
		28	THIMERT-GÂTELLES	ZC	19
		28	THIMERT-GÂTELLES	ZC	20
011 ILOT 11	1,00	28	THIMERT-GÂTELLES	C	75
		28	THIMERT-GÂTELLES	C	77
012 ILOT 12	0,50	28	THIMERT-GÂTELLES	C	72
013 ILOT 13	14,40	28	CLÉVILLIERS	ZD	16
		28	CLÉVILLIERS	ZD	17
016 ILOT 16	23,11	28	CLÉVILLIERS	E	339
		28	CLÉVILLIERS	ZB	4
		28	CLÉVILLIERS	ZB	5
019 ILOT 19	1,88	28	MITTAINVILLIERS-VÉRIGNY	ZC	109
		28	MITTAINVILLIERS-VÉRIGNY	ZC	110
		28	MITTAINVILLIERS-VÉRIGNY	ZC	111



# RÉFÉRENCES CADASTRALES PAR EXPLOITATION

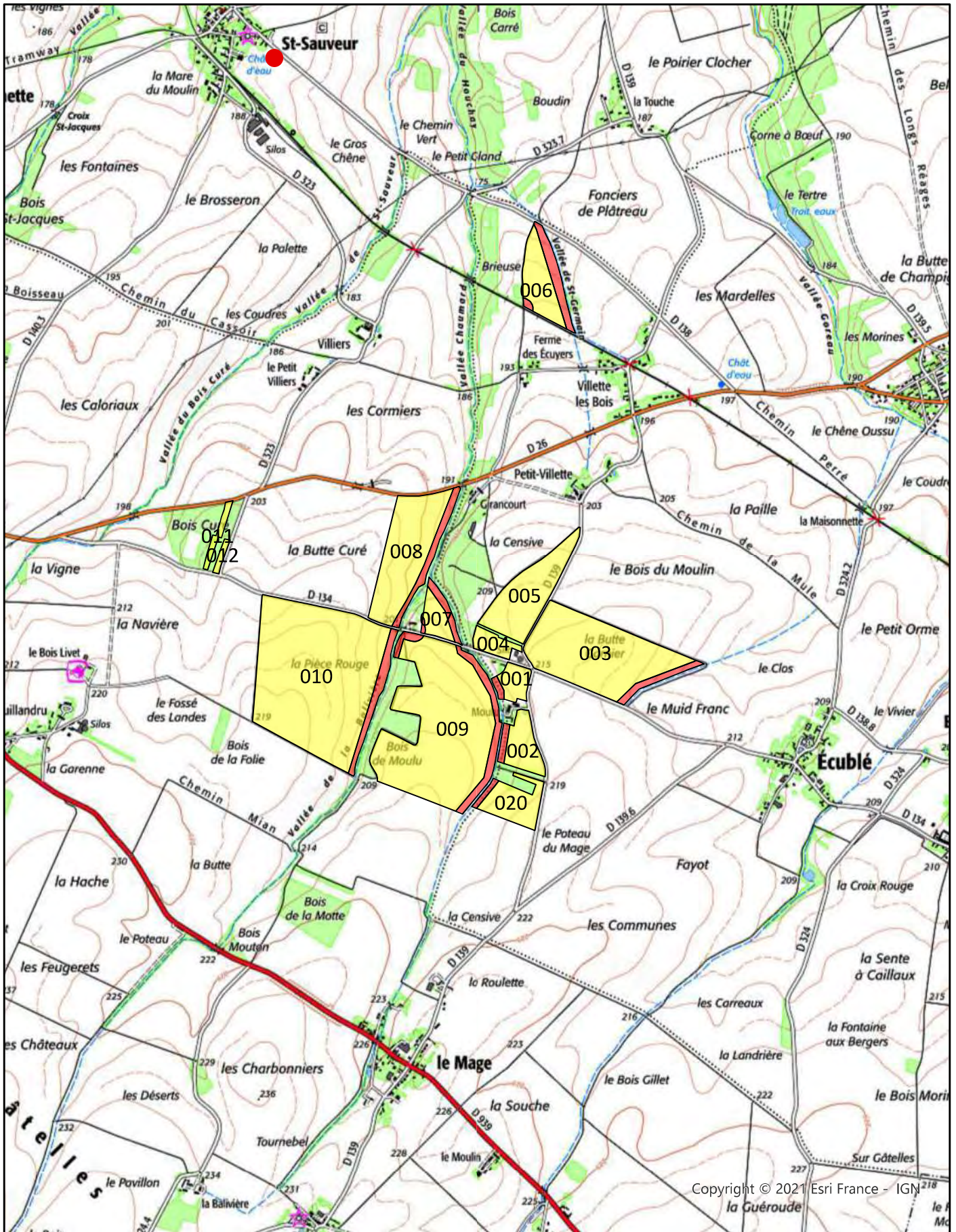
Raison sociale : EARL DE MOULU

Périmètre : METHAVALO 92 DIGESTAT 2025

Code Suivra : 2859811

Commune du siège  
de l'exploitation : TREMBLAY-LES-VILLAGES

Parcelle	Surface totale (ha)	Dept.	Références cadastrales		
			Commune	Section	Numéro
019 ILOT 19		28	MITTAINVILLIERS-VÉRIGNY	ZC	112
020 ILOT 20	5,20	28	TREMBLAY-LES-VILLAGES	ZD	27
		28	TREMBLAY-LES-VILLAGES	ZD	36
Total de l'exploitation (ha) :		191,82			



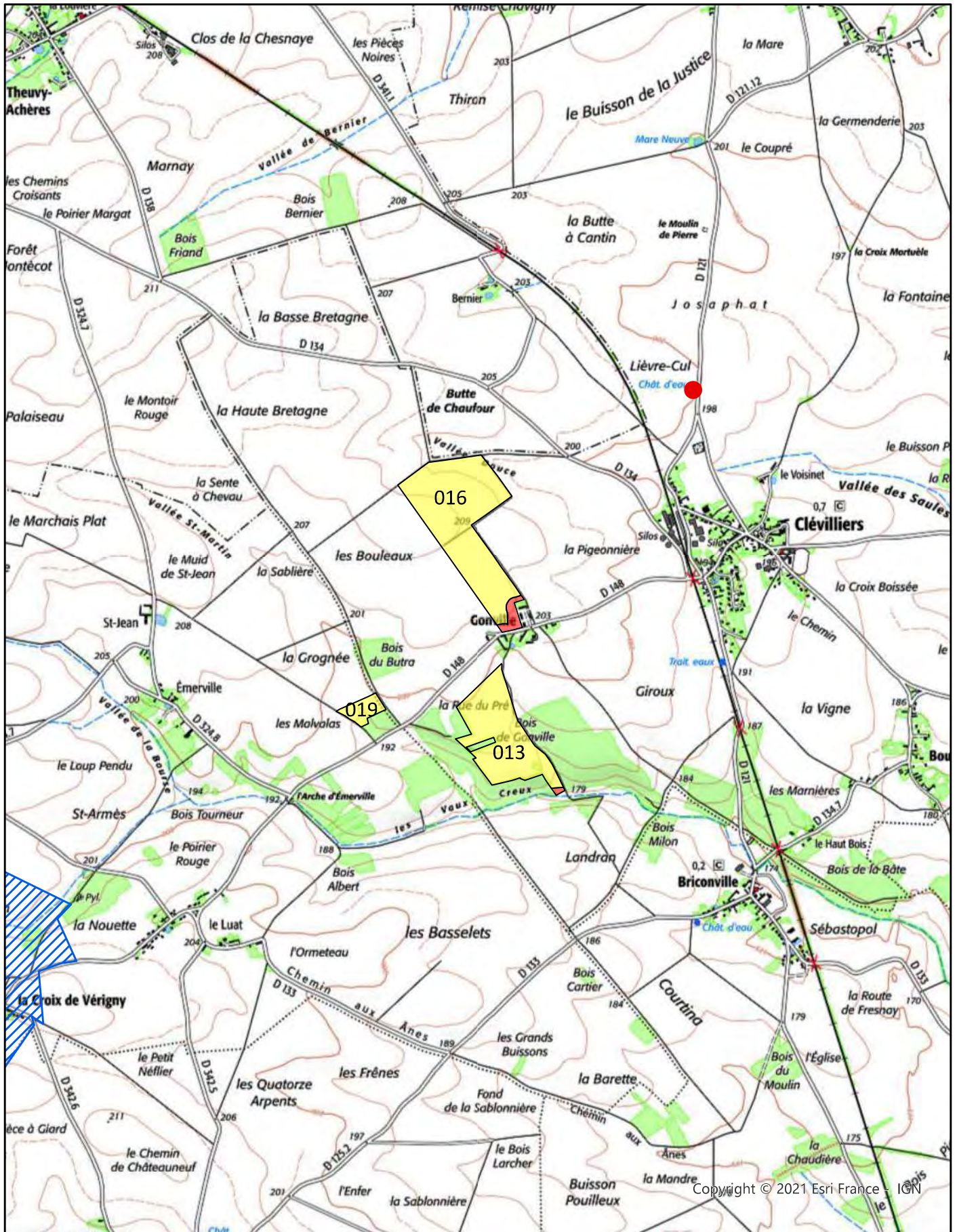
Copyright © 2021 Esri France - IGN

Echelle 1:25 000

- Aptitude 0
- Périmètre rapproché
- Périmètre immédiat
- Aptitude 1
- Périmètre éloigné
- Captage













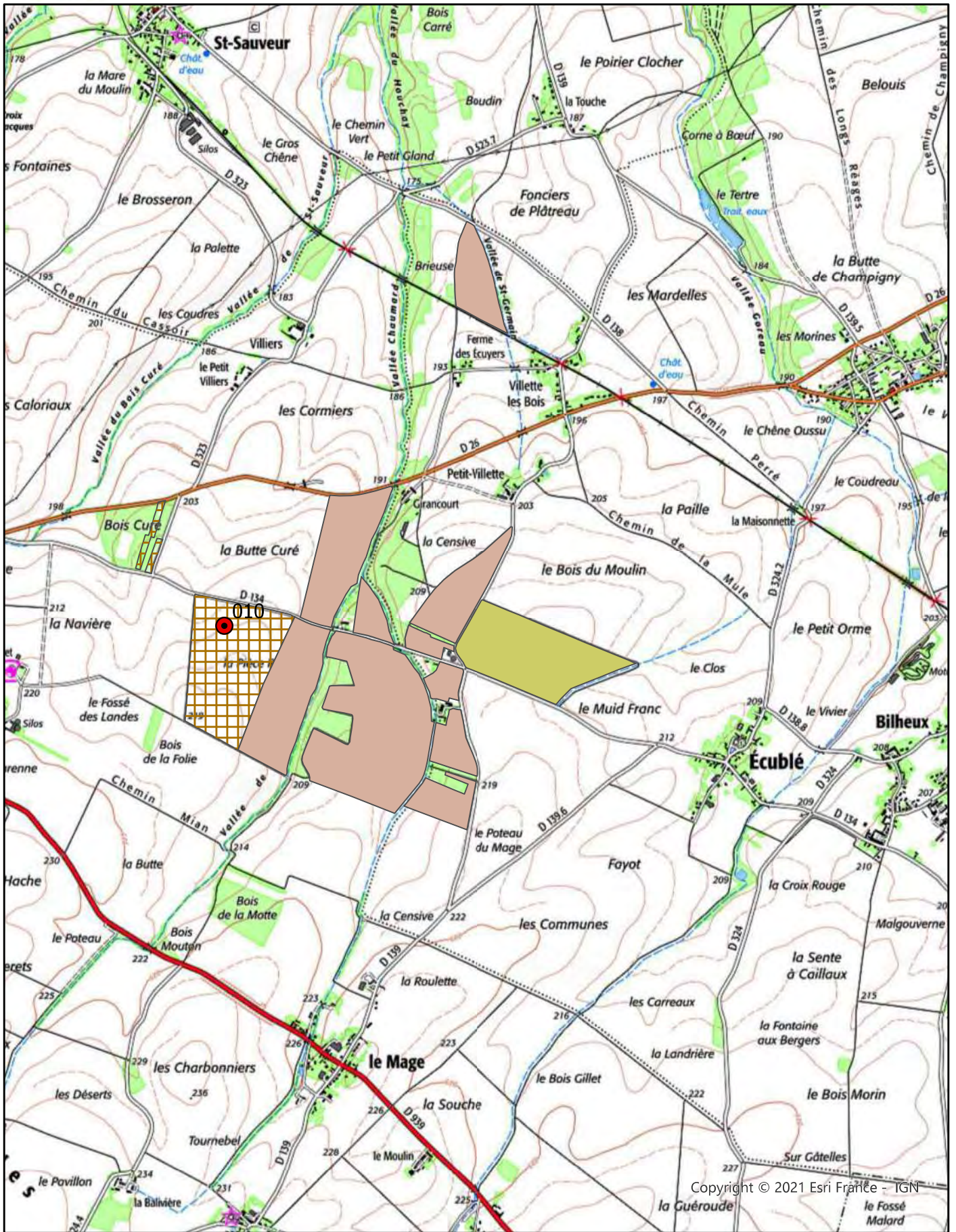
Copyright © 2021 Esri France - IGN

Echelle 1:25 000

- |  |   |  |
|--|---|--|
|  Aptitude 0 |  Périmètre rapproché |  Périmètre immédiat |
|  Aptitude 1 |  Périmètre éloigné   |  Captage            |







Copyright © 2021 Esri France - IGN

Unités de sol

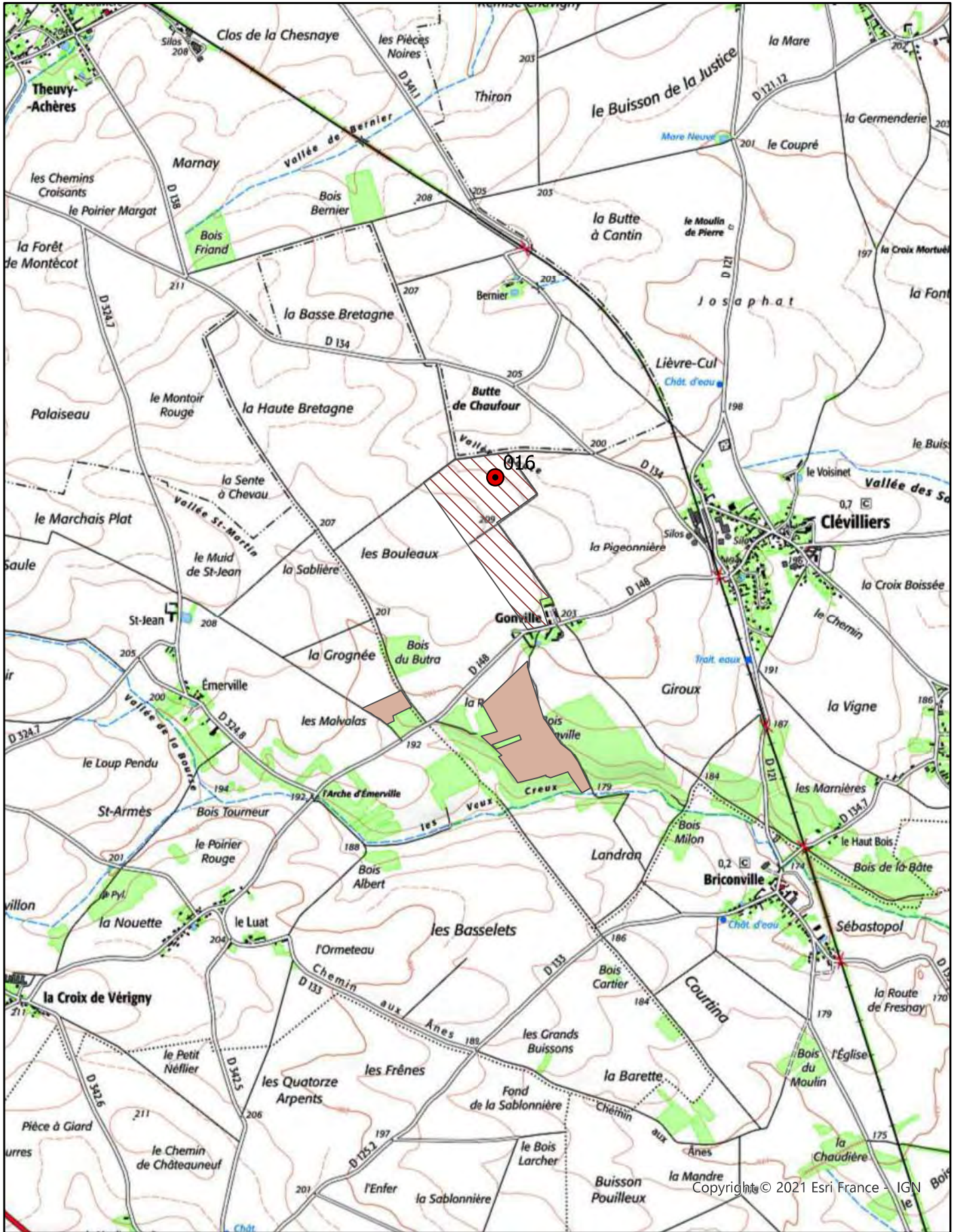
	1		5		8		12		16
	2		6		9		13		17
	3		7		11		14		15

Point de référence

Echelle 1:25 000







Unités de sol	4	8	12	16	Point de référence	Echelle 1:25 000
	1	5	9	13		
	2	6	10	14		
	3	7	11	15		

Étude préalable à l'épandage  
des digestats de METHAVALO 92

**EXPLOITATION :**  
**EARL DES 2 EPIS**



**FICHE PARCELLAIRE PAR EXPLOITATION****Raison sociale :** EARL DES 2 EPIS**Commune du siège :** SAINT-LUC**Périmètre :** METHAVALO 92 DIGESTAT 2025

Code Suivra	Nom de la parcelle	Parcelle			Aptitude à l'épandage		
		Surface (ha)	Commune	Entrée dans le périmètre	Classe 0 (ha)	Classe 1 (ha)	Classe 2 (ha)
2760521002	ILOT 2	7,10	SAINT-LUC	20/07/2022	0,32	6,78	
2760521003	ILOT 3	23,81	SAINT-LUC	20/07/2022	0,10	23,71	
2760521004	ILOT 4	5,62	SAINT-LUC	20/07/2022	0,54	5,08	
2760521005	ILOT 5	4,06	SAINT-LUC	20/07/2022	0,05	4,01	
2760521006	ILOT 6	17,35	SAINT-LUC	20/07/2022	0,07	17,28	
2760521007	ILOT 7	1,29	SAINT-LUC	20/07/2022		1,29	
2760521008	ILOT 8	2,98	SAINT-LUC	20/07/2022		2,98	
2760521009	ILOT 9	9,17	SAINT-LUC	20/07/2022	0,49	8,68	
2760521011	ILOT 11	5,90	SAINT-LUC	20/07/2022		5,90	
2760521012	ILOT 12	3,11	SAINT-LUC	20/07/2022		3,11	
2760521013	ILOT 13	42,06	FOUCRAINVILLE	20/07/2022		42,06	
2760521014	ILOT 14	37,31	FOUCRAINVILLE	20/07/2022	0,30	37,01	
2760521015	ILOT 15	5,88	FOUCRAINVILLE	20/07/2022		5,88	
2760521016	ILOT 16	19,64	FOUCRAINVILLE	20/07/2022		19,64	
2760521021	ILOT 21	6,00	LE PLESSIS-HEBERT	20/07/2022		6,00	
2760521022	ILOT 22	5,79	PACY-SUR-EURE	20/07/2022		5,79	
2760521106	ILOT 6	6,26	LE VAL-DAVID	20/07/2022		6,26	
2760521111	ILOT 11	2,00	LA TRINITE	20/07/2022		2,00	
2760521113	ILOT 13	4,64	FRESNEY	20/07/2022		4,64	
2760521211	ILOT 11	0,50	LE VAL-DAVID	20/07/2022		0,50	
<b>TOTAL</b>		<b>211,07</b>			<b>1,87</b>	<b>209,20</b>	

# RÉFÉRENCES CADASTRALES PAR EXPLOITATION

Raison sociale : EARL DES 2 EPIS

Périmètre : METHAVALO 92 DIGESTAT 2025

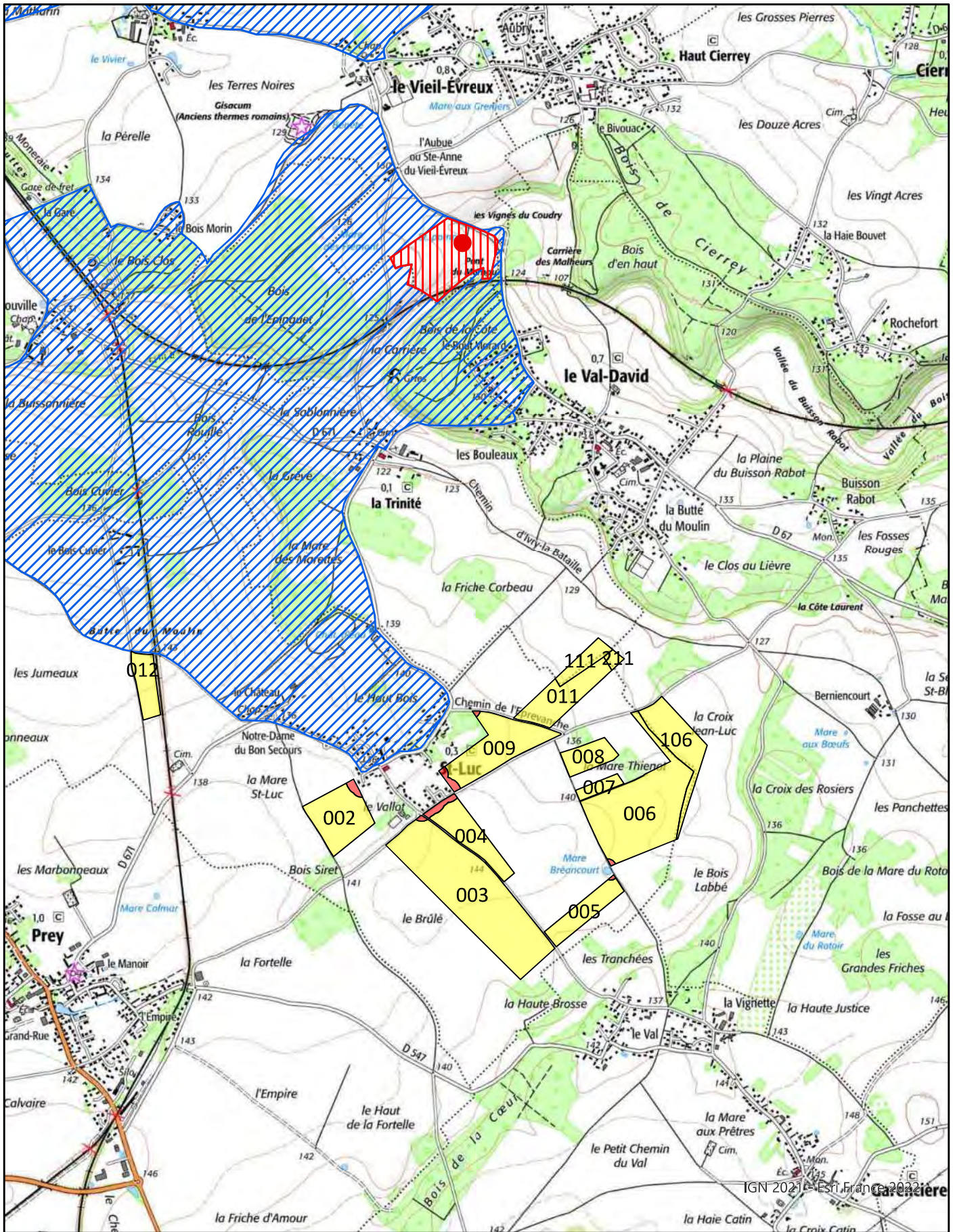
Code Suivra : 2760521

Commune du siège  
de l'exploitation : SAINT-LUC

Parcelle	Surface totale (ha)	Dept.	Références cadastrales		
			Commune	Section	Numéro
002 ILOT 2	7,10	27	SAINT-LUC	ZD	16
		27	SAINT-LUC	ZD	17
003 ILOT 3	23,81	27	SAINT-LUC	ZC	1
004 ILOT 4	5,62	27	SAINT-LUC	ZB	38
		27	SAINT-LUC	ZB	74
		27	SAINT-LUC	ZB	76
		27	SAINT-LUC	ZB	80
		27	SAINT-LUC	ZB	81
005 ILOT 5	4,06	27	SAINT-LUC	ZB	24
006 ILOT 6	17,35	27	SAINT-LUC	ZB	18
		27	SAINT-LUC	ZB	8
007 ILOT 7	1,29	27	SAINT-LUC	ZB	15
		27	SAINT-LUC	ZB	16
008 ILOT 8	2,98	27	SAINT-LUC	ZB	13
		27	SAINT-LUC	ZB	83
009 ILOT 9	9,17	27	SAINT-LUC	ZB	49
011 ILOT 11	5,90	27	SAINT-LUC	ZB	111
		27	SAINT-LUC	ZB	6
012 ILOT 12	3,11	27	SAINT-LUC	XA	1
013 ILOT 13	42,06	27	FOUCRAINVILLE	A	14
		27	FOUCRAINVILLE	A	15
		27	FOUCRAINVILLE	A	16
		27	FOUCRAINVILLE	A	19
		27	FOUCRAINVILLE	A	20
		27	FOUCRAINVILLE	A	21
		27	FOUCRAINVILLE	A	22
		27	FOUCRAINVILLE	A	279
		27	FOUCRAINVILLE	A	280
		27	FOUCRAINVILLE	A	42
		27	FOUCRAINVILLE	A	44
014 ILOT 14	37,31	27	FOUCRAINVILLE	A	278
		27	FOUCRAINVILLE	A	5
015 ILOT 15	5,88	27	FOUCRAINVILLE	A	6
		27	FOUCRAINVILLE	B	62
016 ILOT 16	19,64	27	FOUCRAINVILLE	B	86
		27	FOUCRAINVILLE	ZA	116
021 ILOT 21	6,60	27	LE PLESSIS-HÉBERT	ZA	3
022 ILOT 22	5,79	27	PACY-SUR-EURE	ZH	149
106 ILOT 6	6,26	27	LE VAL-DAVID	ZH	150
		27	LE VAL-DAVID	ZH	9
		27	LE VAL-DAVID	ZC	59
111 ILOT 11	2,00	27	LA TRINITÉ	ZC	8
		27	LA TRINITÉ	C	132
113 ILOT 13	4,64	27	FRESNEY	C	133
		27	FRESNEY	ZC	6
211 ILOT 11	0,50	27	LE VAL-DAVID	ZC	6

Total de l'exploitation (ha) : 211,07





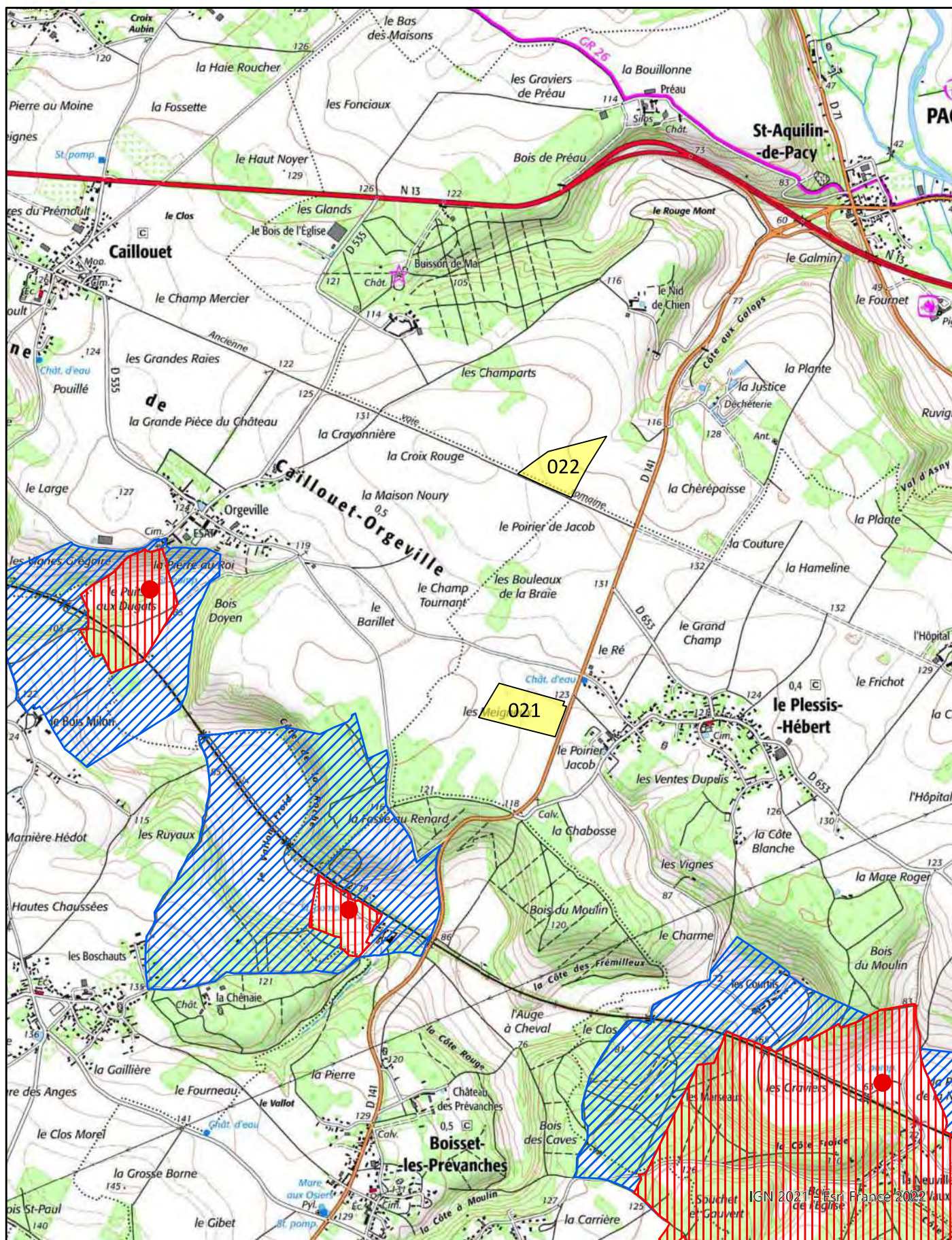
IGN 2021 - Esti France 2022

Echelle 1:25 000

- Aptitude 0
- Périmètre rapproché
- Périmètre immédiat
- Aptitude 1
- Périmètre éloigné
- Captage





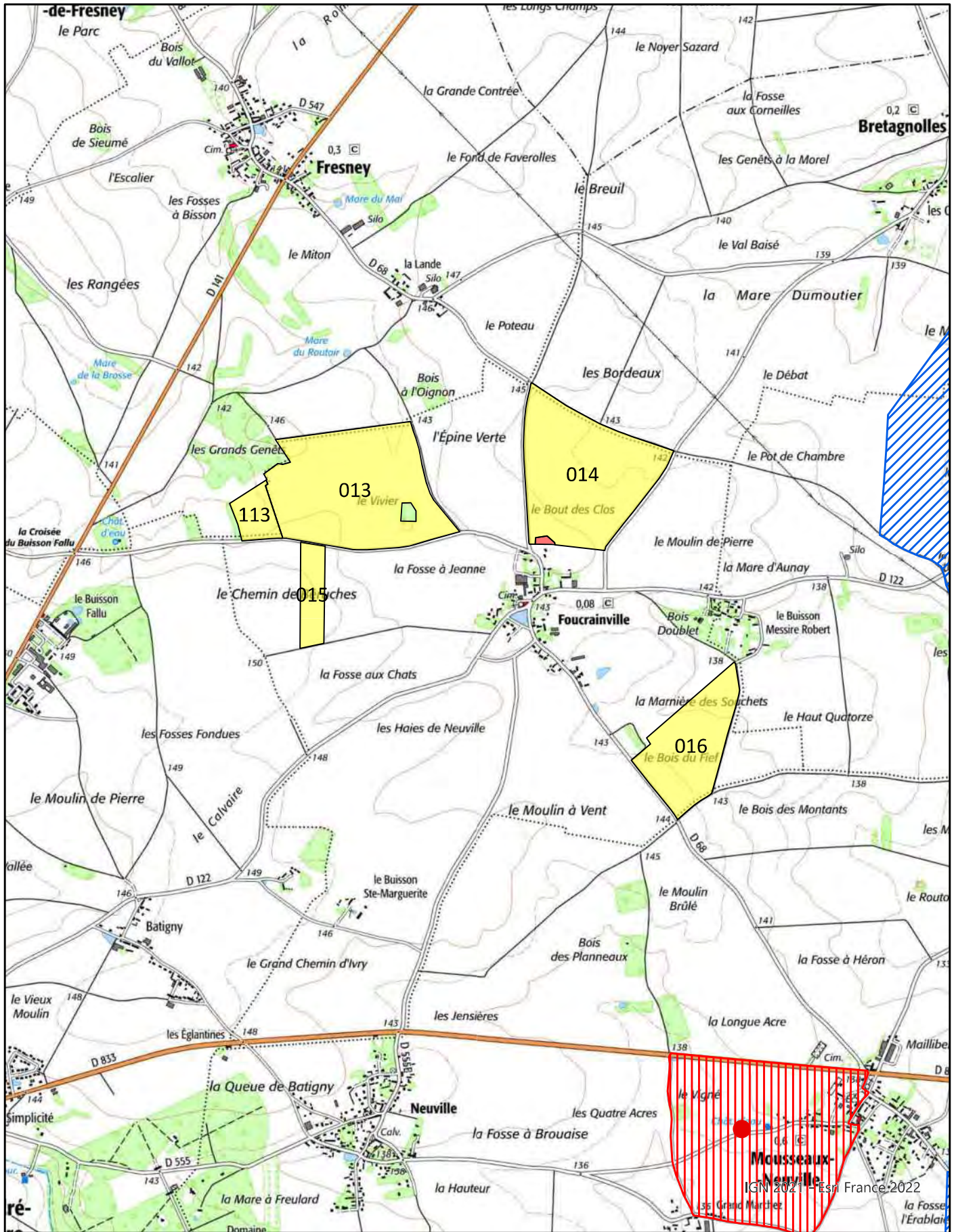


- |   |   |   |
|---|---|---|
| <span style="display:inline-block; width:15px; height:15px; background-color:red; border:1px solid black;"></span> Aptitude 0 | <span style="display:inline-block; width:15px; height:15px; border:1px solid red; border-style:dashed;"></span> Périmètre rapproché   | <span style="display:inline-block; width:15px; height:15px; background-color:red;"></span> Périmètre immédiat         |
| <span style="display:inline-block; width:15px; height:15px; background-color:yellow;"></span> Aptitude 1                      | <span style="display:inline-block; width:15px; height:15px; background: repeating-linear-gradient(45deg, transparent, transparent 2px, blue 2px, blue 4px); border:1px solid blue;"></span> Périmètre éloigné | <span style="display:inline-block; width:10px; height:10px; background-color:red; border-radius:50%;"></span> Captage |

Echelle 1:25 000







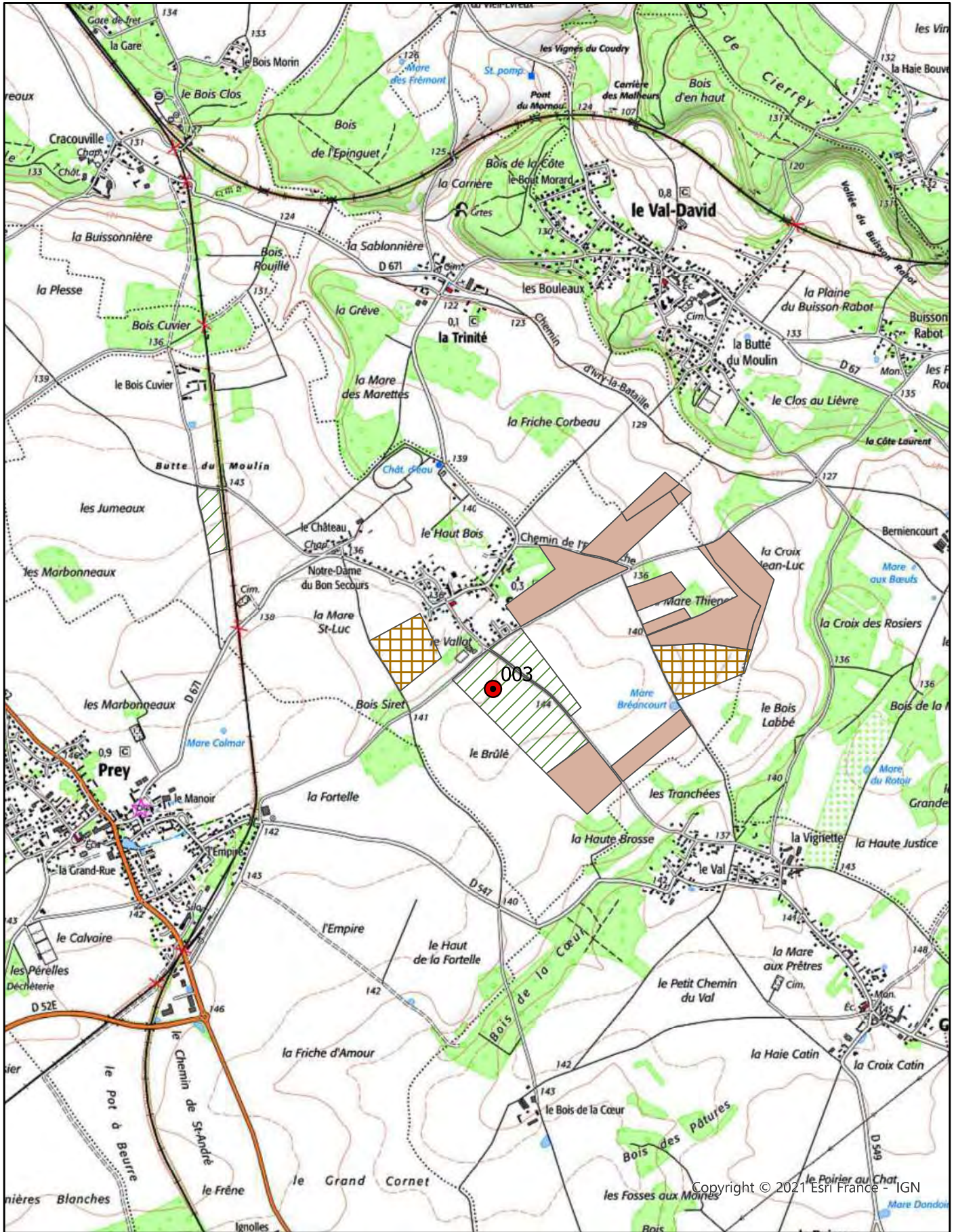
IGN 2021 - Esri France 2022

Echelle 1:25 000

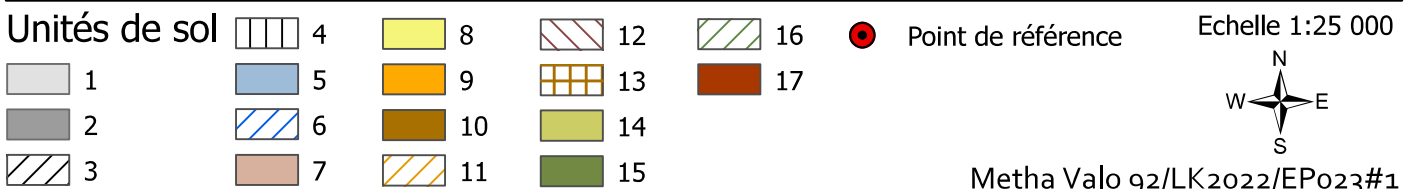
- Aptitude 0
- Périmètre rapproché
- Périmètre immédiat
- Aptitude 1
- Périmètre éloigné
- Captage



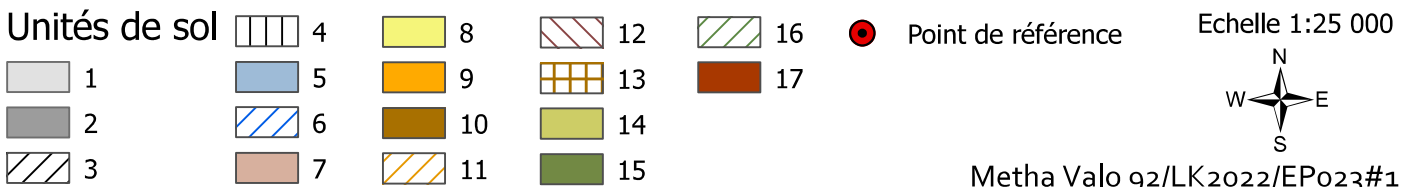
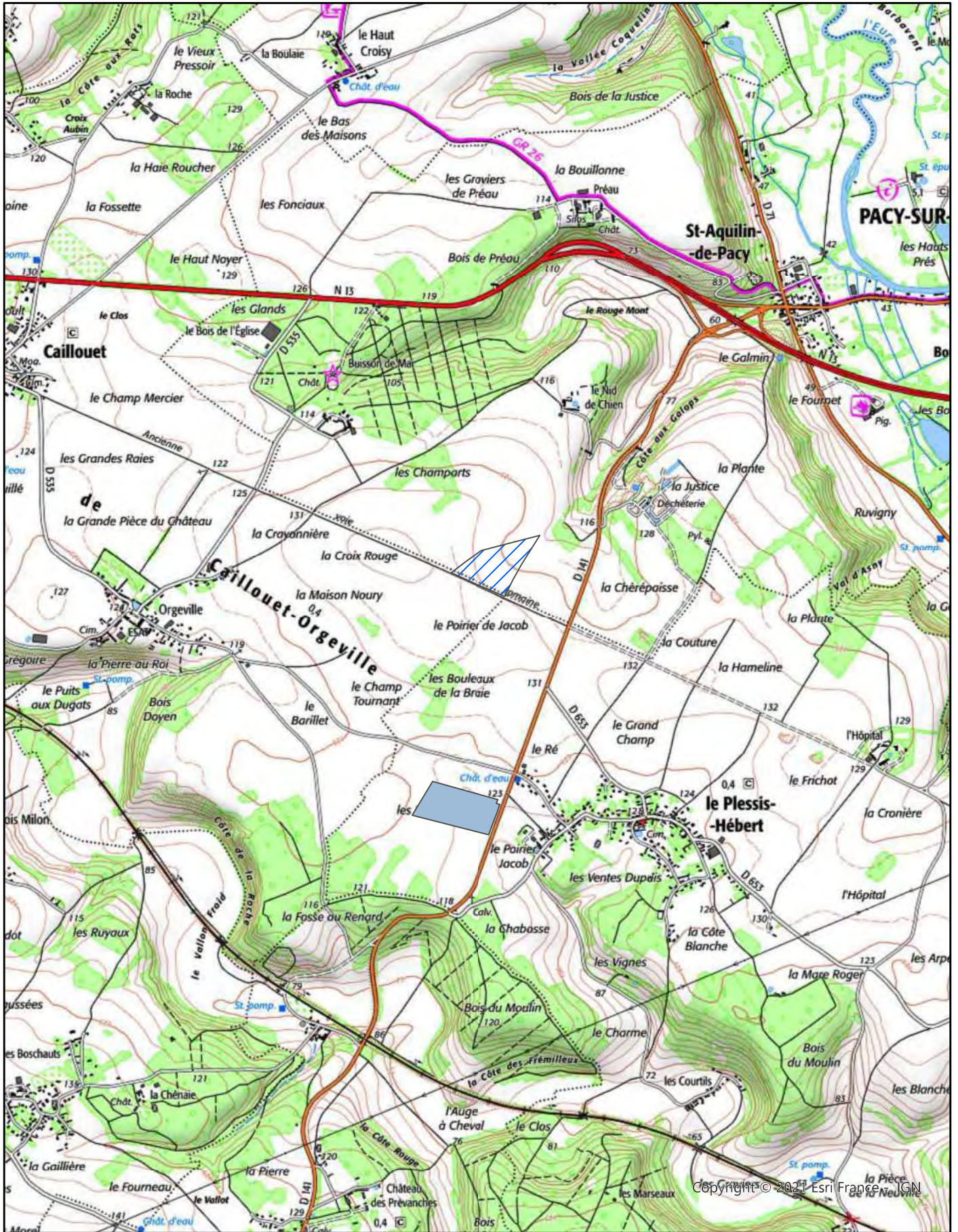




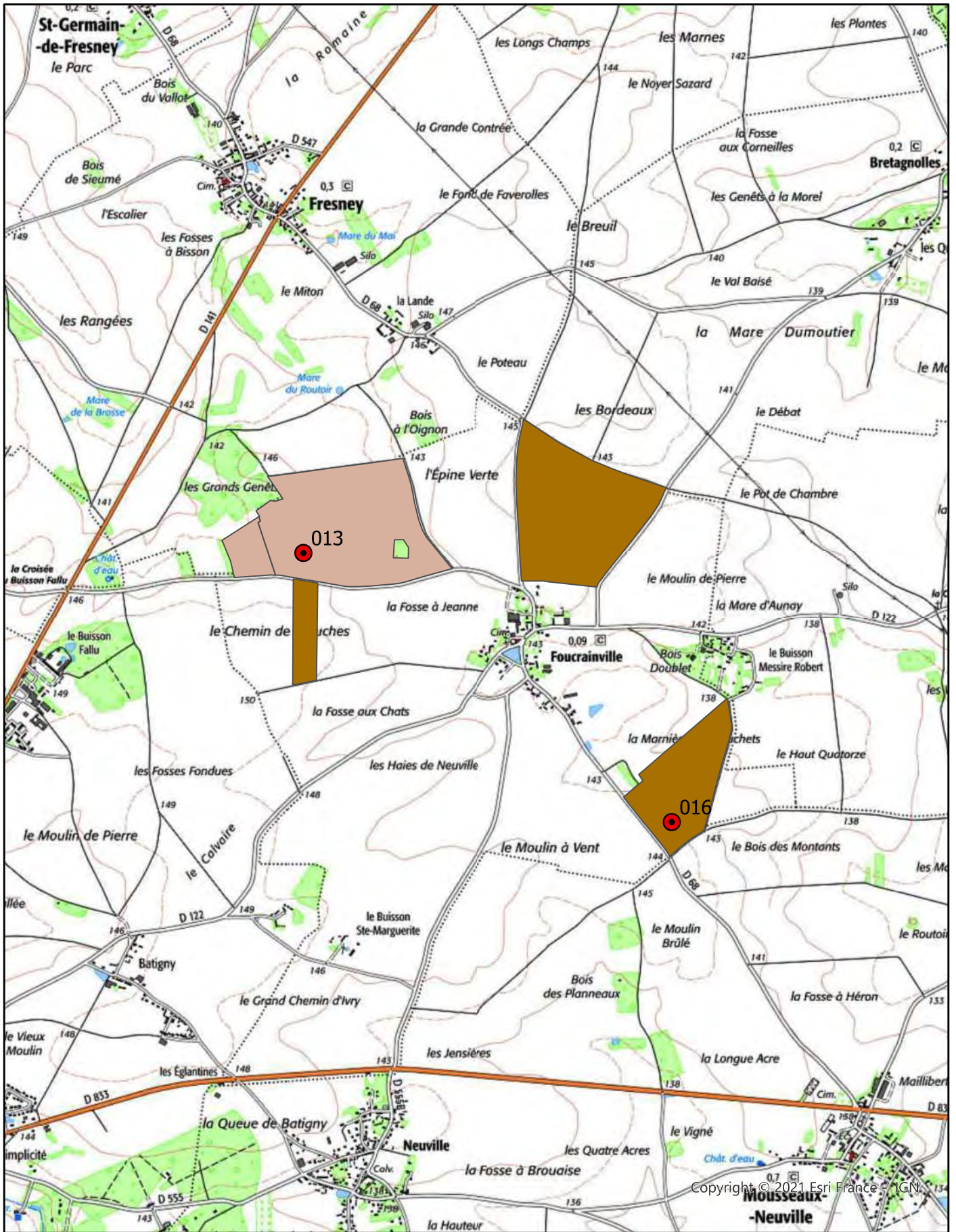
Copyright © 2021 Esri France - IGN











Unités de sol

	1		5		9		12		16		Point de référence	Echelle 1:25 000
	2		6		10		13		17			
	3		7		11		15					

Metha Valo 92/LK2022/EP023#1



Étude préalable à l'épandage  
des digestats de METHAVALO 92

**EXPLOITATION :**  
**EARL DES BORDEAUX**

**FICHE PARCELLAIRE PAR EXPLOITATION****Raison sociale :** EARL DES BORDEAUX**Commune du siège :** FRESNEY**Périmètre :** METHAVALO 92 DIGESTAT 2025

Code Suivra	Parcelle				Aptitude à l'épandage		
	Nom de la parcelle	Surface (ha)	Commune	Entrée dans le périmètre	Classe 0 (ha)	Classe 1 (ha)	Classe 2 (ha)
2759809001	ILOT 1	22,16	FRESNEY	20/07/2022		22,16	
2759809002	ILOT 2	15,96	FRESNEY	20/07/2022	0,86	15,10	
2759809003	ILOT 3	12,88	BRETAGNOLLES	20/07/2022		12,88	
2759809004	ILOT 4	12,74	FRESNEY	20/07/2022		12,74	
2759809005	ILOT 5	4,00	FRESNEY	20/07/2022		4,00	
2759809006	ILOT 6	2,41	FRESNEY	20/07/2022		2,41	
2759809007	ILOT 7	1,69	FRESNEY	20/07/2022		1,69	
2759809009	ILOT 9	0,90	BRETAGNOLLES	20/07/2022		0,90	
2759809010	ILOT 10	9,49	BRETAGNOLLES	20/07/2022		9,49	
2759809012	ILOT 12	3,18	BRETAGNOLLES	20/07/2022		3,18	
2759809013	ILOT 13	6,93	BRETAGNOLLES	20/07/2022		6,93	
2759809014	ILOT 14	7,07	BRETAGNOLLES	20/07/2022		7,07	
2759809015	ILOT 15	8,77	BRETAGNOLLES	20/07/2022		8,77	
2759809016	ILOT 16	2,76	BRETAGNOLLES	20/07/2022		2,76	
2759809017	ILOT 17	9,65	BRETAGNOLLES	20/07/2022		9,65	
2759809018	ILOT 18	0,31	BRETAGNOLLES	20/07/2022		0,31	
2759809019	ILOT 19	18,81	LA FORÊT-DU-PARC	20/07/2022	0,27	18,54	
2759809020	ILOT 20	5,63	BOIS-LE-ROI	20/07/2022		5,63	
2759809021	ILOT 21	15,47	MARCILLY-SUR-EURE	20/07/2022		15,47	
2759809022	ILOT 22	3,94	BRETAGNOLLES	20/07/2022		3,94	
2759809023	ILOT 23	4,09	BRETAGNOLLES	20/07/2022	0,74	3,35	
2759809024	ILOT 24	0,41	BRETAGNOLLES	20/07/2022		0,41	
2759809025	ILOT 25	10,11	BRETAGNOLLES	20/07/2022		10,11	
2759809115	ILOT 15	0,62	SEREZ	20/07/2022		0,62	



## FICHE PARCELLAIRE PAR EXPLOITATION

**Raison sociale :** EARL DES BORDEAUX

**Commune du siège :** FRESNEY

**Périmètre :** METHAVALO 92 DIGESTAT 2025

Code Suivra	Parcelle			Aptitude à l'épandage			
	Nom de la parcelle	Surface (ha)	Commune	Entrée dans le périmètre	Classe 0 (ha)	Classe 1 (ha)	Classe 2 (ha)
2759809121	ILOT 21	9,07	SAINT-LAURENT-DES-BOIS	20/07/2022	0,73	8,34	
2759809125	ILOT 25	2,48	SEREZ	20/07/2022		2,48	
<b>TOTAL</b>		<b>191,53</b>			<b>2,60</b>	<b>188,93</b>	

# RÉFÉRENCES CADASTRALES PAR EXPLOITATION

Raison sociale : EARL DES BORDEAUX

Périmètre : METHAVALO 92 DIGESTAT 2025

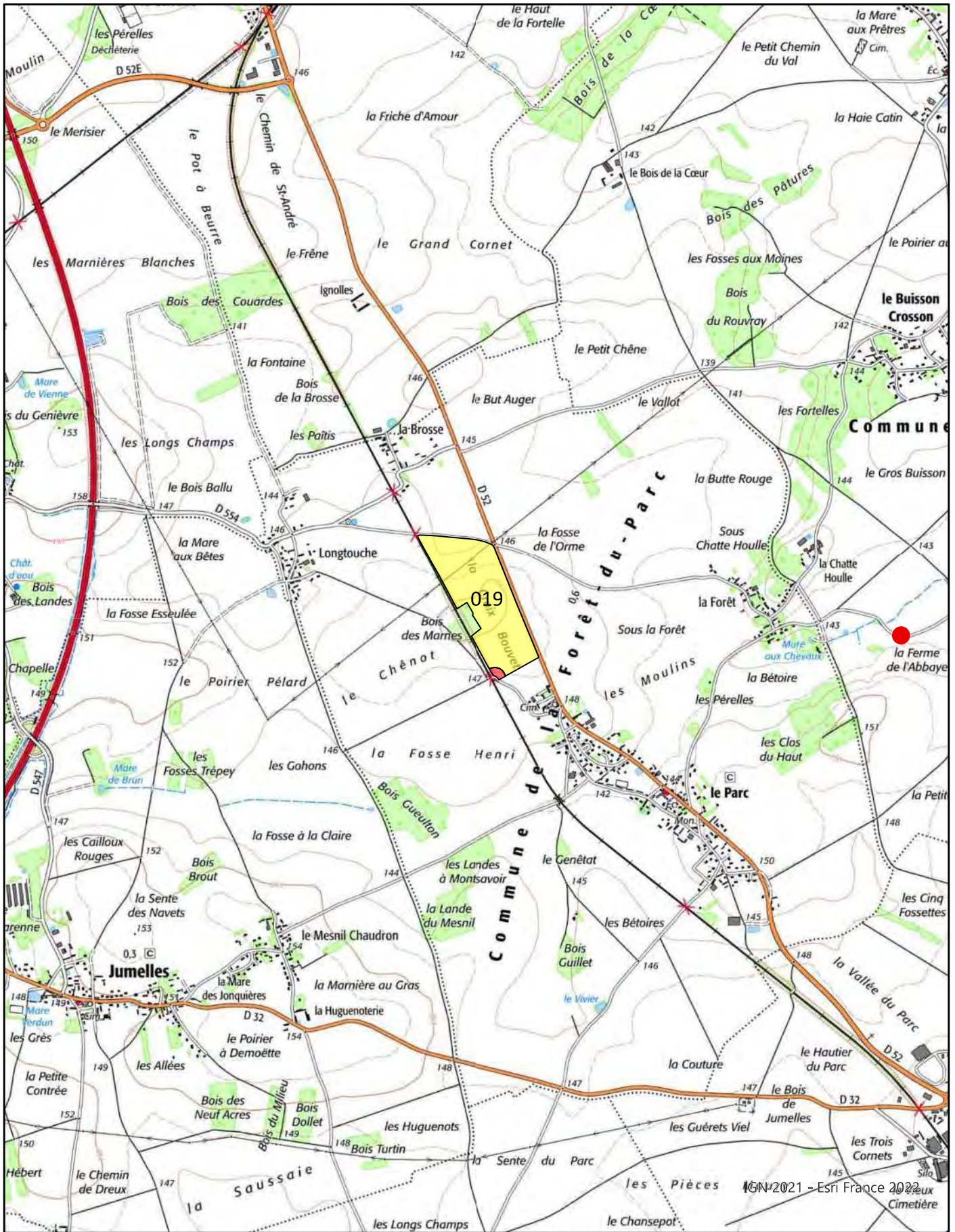
Code Suivra : 2759809

Commune du siège  
de l'exploitation : FRESNEY

Parcelle	Surface totale (ha)	Dept.	Références cadastrales		
			Commune	Section	Numéro
001 ILOT 1	22,16	27	FRESNEY	B	33
002 ILOT 2	15,96	27	FRESNEY	C	48
		27	FRESNEY	C	49
		27	FRESNEY	C	54
003 ILOT 3	12,88	27	BRETAGNOLLES	ZC	5
		27	BRETAGNOLLES	ZC	6
004 ILOT 4	12,74	27	FRESNEY	B	19
		27	FRESNEY	B	20
005 ILOT 5	4,00	27	FRESNEY	C	78
006 ILOT 6	2,41	27	FRESNEY	C	12
		27	FRESNEY	C	13
		27	FRESNEY	C	15
007 ILOT 7	1,69	27	FRESNEY	B	39
009 ILOT 9	0,90	27	BRETAGNOLLES	A	325
		27	BRETAGNOLLES	A	327
		27	BRETAGNOLLES	ZA	34
010 ILOT 10	9,49	27	BRETAGNOLLES	ZA	27
012 ILOT 12	3,18	27	BRETAGNOLLES	ZB	29
013 ILOT 13	6,93	27	BRETAGNOLLES	ZC	11
014 ILOT 14	7,07	27	BRETAGNOLLES	ZC	18
		27	BRETAGNOLLES	ZC	19
		27	BRETAGNOLLES	ZC	30
015 ILOT 15	8,77	27	BRETAGNOLLES	ZC	29
016 ILOT 16	2,76	27	BRETAGNOLLES	ZA	5
017 ILOT 17	9,65	27	BRETAGNOLLES	ZC	13
		27	BRETAGNOLLES	ZC	14
018 ILOT 18	0,31	27	BRETAGNOLLES	A	139
019 ILOT 19	18,81	27	LA FORÊT-DU-PARC	XA	1
020 ILOT 20	5,63	27	BOIS-LE-ROI	ZA	42
		27	BOIS-LE-ROI	ZA	43
021 ILOT 21	15,47	27	MARCILLY-SUR-EURE	A	1147
		27	MARCILLY-SUR-EURE	A	1149
		27	MARCILLY-SUR-EURE	A	1151
		27	MARCILLY-SUR-EURE	ZA	17
		27	MARCILLY-SUR-EURE	ZA	4
		27	MARCILLY-SUR-EURE	ZA	5
022 ILOT 22	3,94	27	BRETAGNOLLES	ZA	12
023 ILOT 23	4,09	27	BRETAGNOLLES	ZB	53
		27	BRETAGNOLLES	ZB	54
024 ILOT 24	0,41	27	BRETAGNOLLES	ZC	17
025 ILOT 25	10,11	27	BRETAGNOLLES	ZC	26
115 ILOT 15	0,62	27	SEREZ	ZH	1
121 ILOT 21	9,07	27	SAINT-LAURENT-DES-BOIS	ZA	15
		27	SAINT-LAURENT-DES-BOIS	ZA	19
		27	SAINT-LAURENT-DES-BOIS	ZA	33
		27	SAINT-LAURENT-DES-BOIS	ZA	35
		27	SAINT-LAURENT-DES-BOIS	ZA	37
125 ILOT 25	2,48	27	SEREZ	ZE	6
		27	SEREZ	ZE	7

Total de l'exploitation (ha) : 191,53





Aptitude 0

Périmètre rapproché

Périmètre immédiat

Aptitude 1

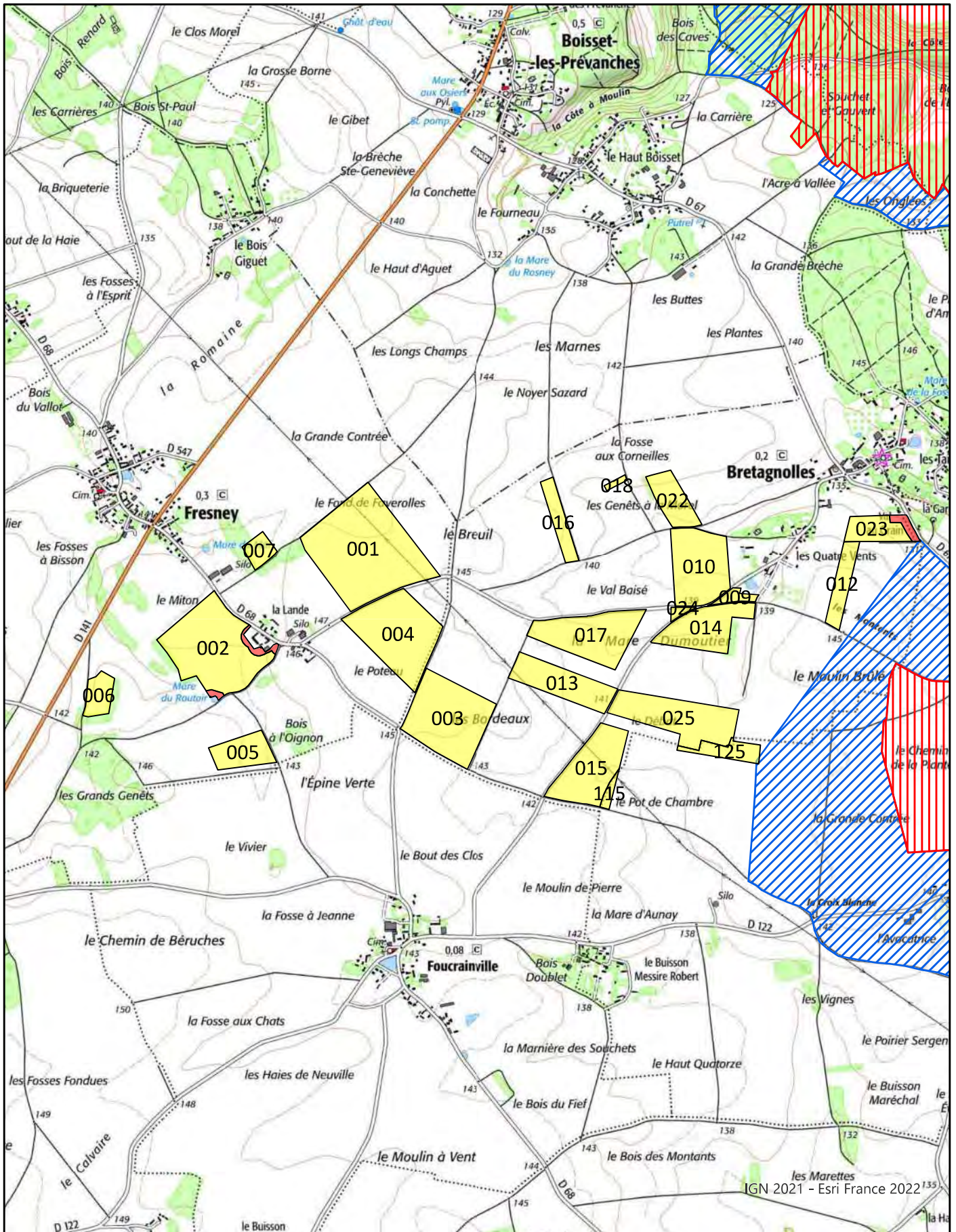
Périmètre éloigné

Captage

Echelle 1:25 000







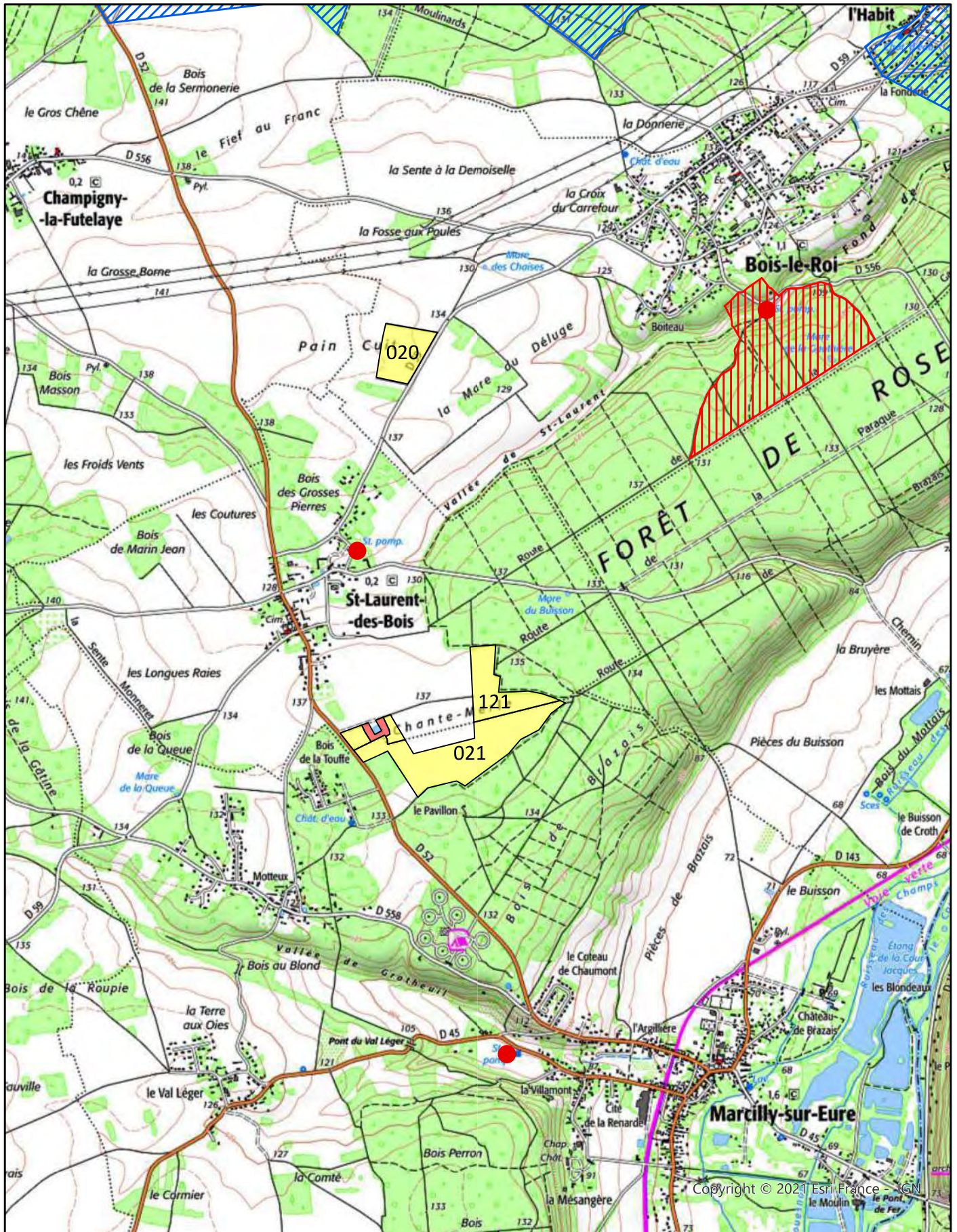
IGN 2021 - Esri France 2022

Echelle 1:25 000

- Aptitude 0
- Périmètre rapproché
- Périmètre immédiat
- Aptitude 1
- Périmètre éloigné
- Captage







Copyright © 2021 Esri France - IGN

Echelle 1:25 000

 Aptitude 0

 Périmètre rapproché

 Périmètre immédiat

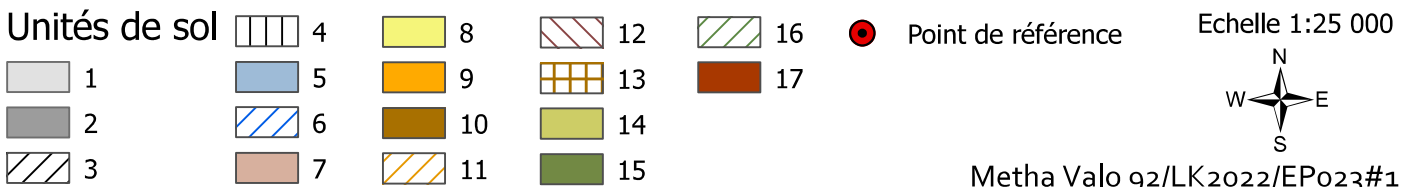
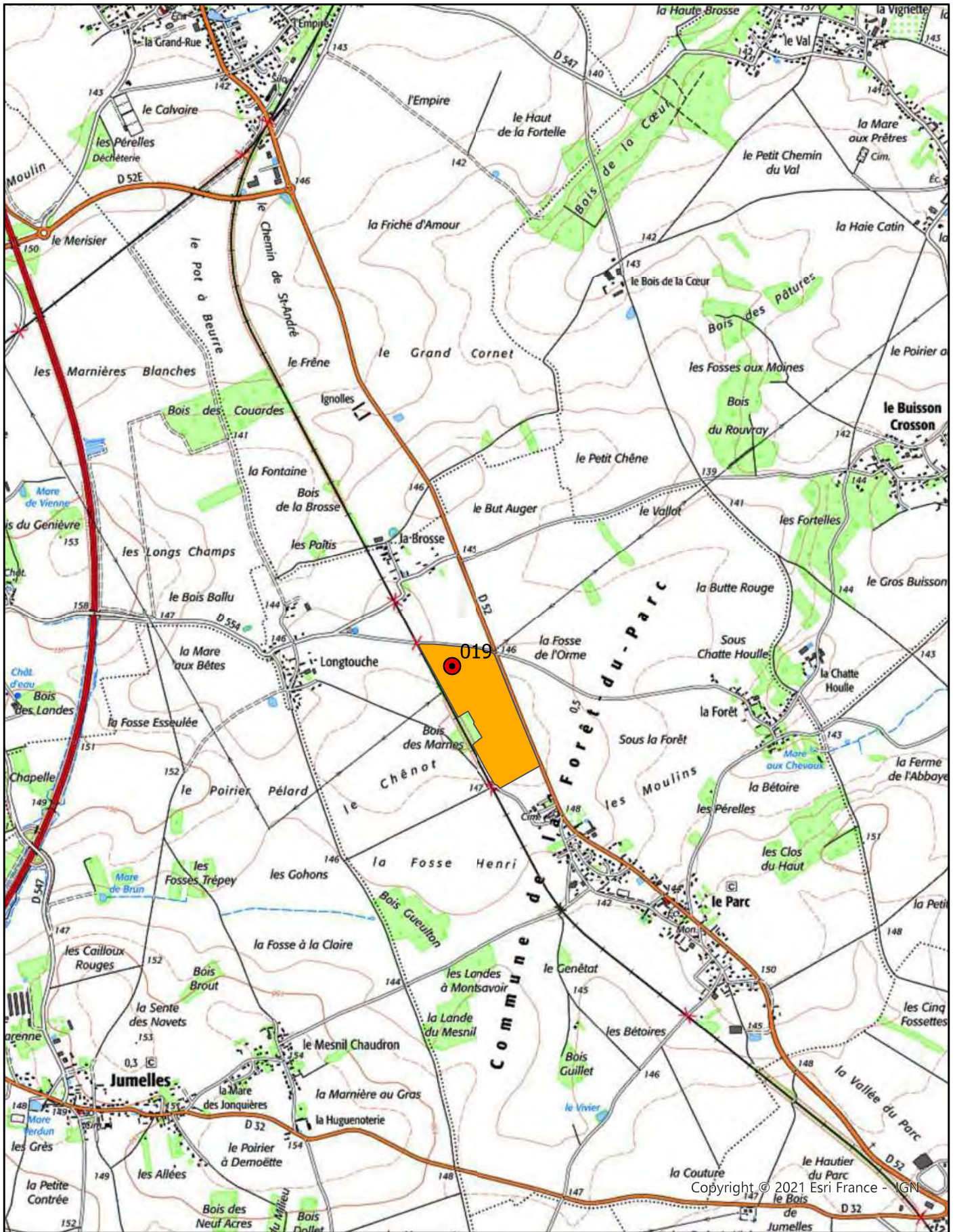
 Aptitude 1

 Périmètre éloigné

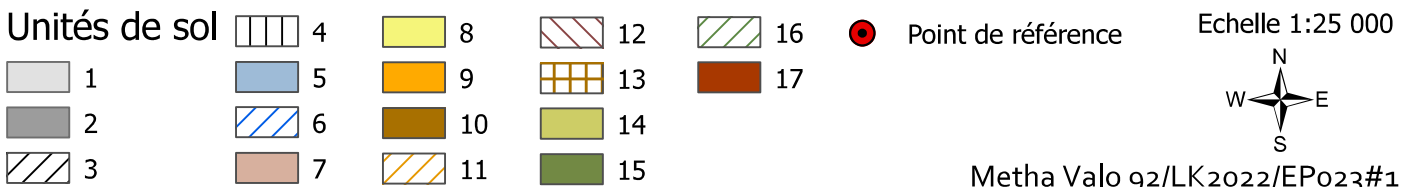
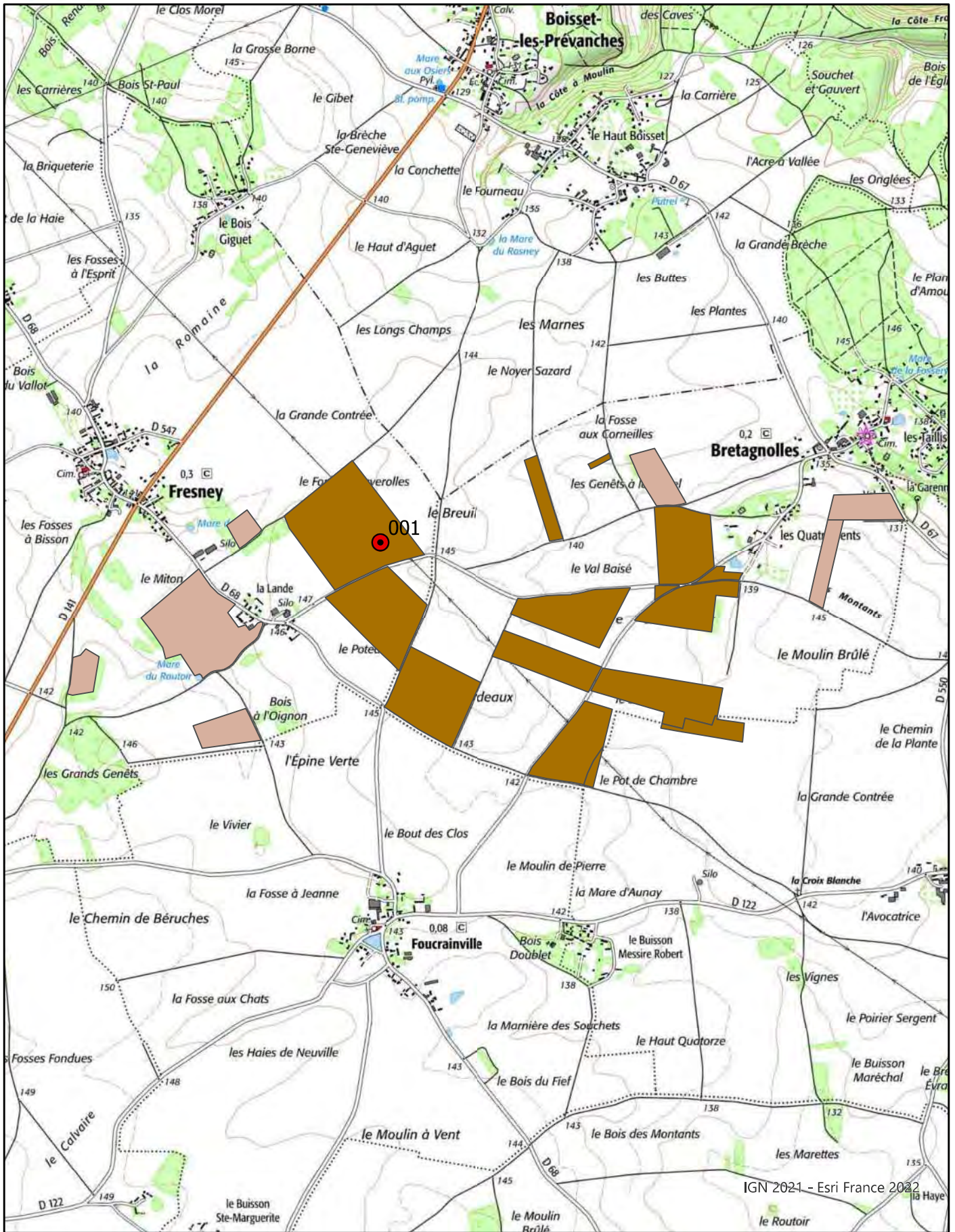
 Captage



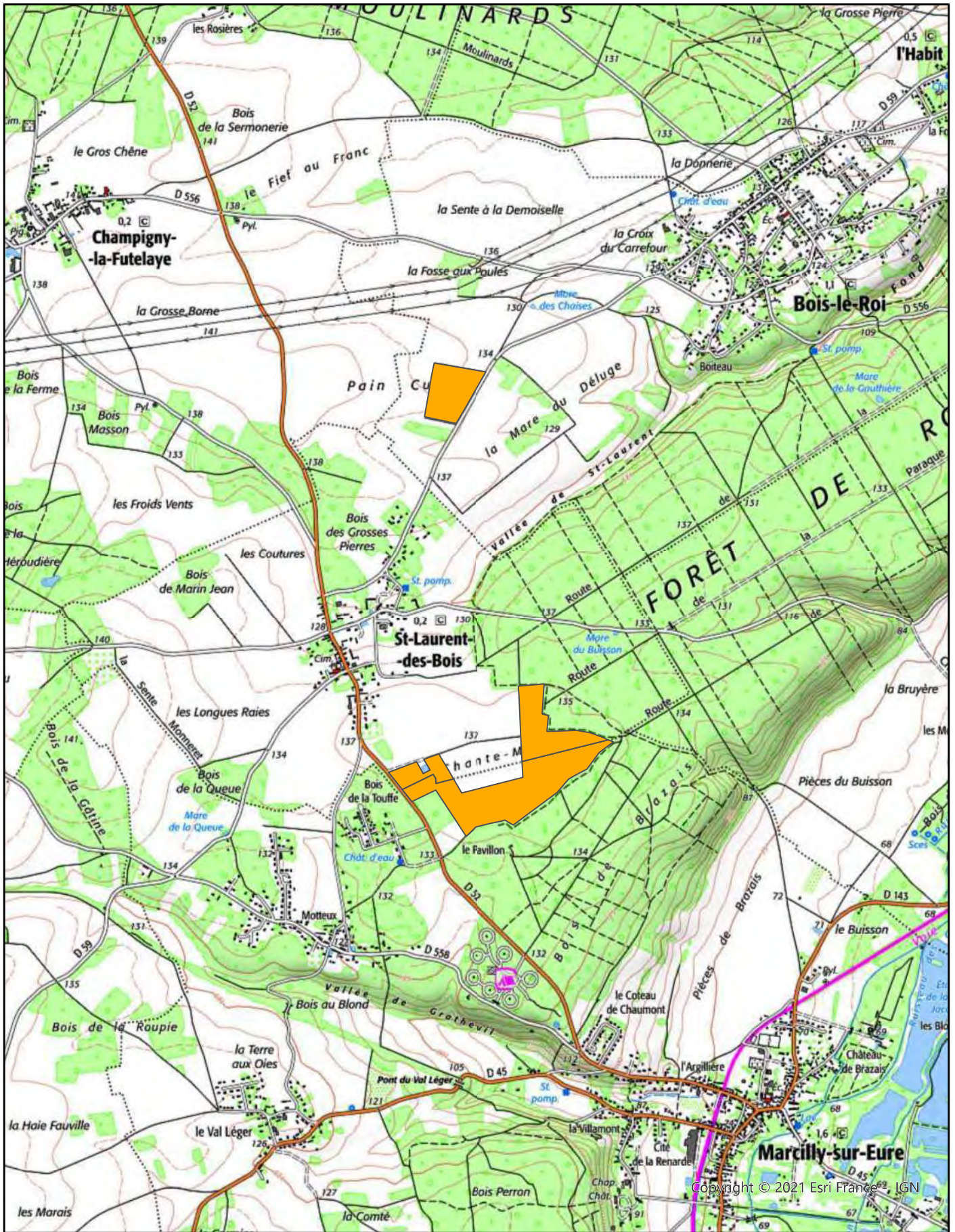












Unités de sol

	1		5		9		13		17	● Point de référence	Echelle 1:25 000
	2		6		10		14		15		
	3		4		8		12		16		
	4		7		11		15		18		

Metha Valo 92/LK2022/EPo23#1



Étude préalable à l'épandage  
des digestats de METHAVALO 92

**EXPLOITATION :**  
**EARL DES MARGUERITES**

**FICHE PARCELLAIRE PAR EXPLOITATION****Raison sociale :** EARL DES MARGUERITES**Commune du siège :** SAINT-MAIXME-HAUTERIVE**Périmètre :** METHAVALO 92 DIGESTAT 2025

Code Suivra	Nom de la parcelle	Parcelle			Aptitude à l'épandage		
		Surface (ha)	Commune	Entrée dans le périmètre	Classe 0 (ha)	Classe 1 (ha)	Classe 2 (ha)
2860324001	ILOT 1	23,02	SANT-MAIXME-HAUTERIVE	20/07/2022	0,28	22,74	
2860324003	ILOT 3	7,27	SANT-MAIXME-HAUTERIVE	20/07/2022	0,49	6,78	
2860324004	ILOT 4	1,53	SANT-MAIXME-HAUTERIVE	20/07/2022	0,29	1,24	
2860324007	ILOT 7	8,22	SANT-MAIXME-HAUTERIVE	20/07/2022		8,22	
2860324009	ILOT 9	32,40	SANT-MAIXME-HAUTERIVE	20/07/2022		32,40	
2860324010	ILOT 10	34,20	SANT-MAIXME-HAUTERIVE	20/07/2022		34,20	
2860324011	ILOT 11	8,55	SANT-MAIXME-HAUTERIVE	20/07/2022	1,29	7,26	
2860324012	ILOT 12	6,09	SANT-MAIXME-HAUTERIVE	20/07/2022		6,09	
2860324013	ILOT 13	13,40	SANT-MAIXME-HAUTERIVE	20/07/2022	0,26	13,14	
2860324014	ILOT 14	17,61	SANT-MAIXME-HAUTERIVE	20/07/2022	0,27	17,34	
2860324015	ILOT 15	3,54	SANT-MAIXME-HAUTERIVE	20/07/2022	0,44	3,10	
2860324016	ILOT 16	5,63	SANT-MAIXME-HAUTERIVE	20/07/2022		5,63	
2860324018	ILOT 18	17,62	SANT-MAIXME-HAUTERIVE	20/07/2022	0,37	17,25	
2860324019	ILOT 19	1,41	SANT-MAIXME-HAUTERIVE	20/07/2022		1,41	
2860324021	ILOT 21	27,19	SANT-MAIXME-HAUTERIVE	20/07/2022	1,23	25,96	
2860324022	ILOT 22	4,25	SANT-MAIXME-HAUTERIVE	20/07/2022	0,64	3,61	
2860324023	ILOT 23	20,99	SANT-MAIXME-HAUTERIVE	20/07/2022		20,99	
2860324024	ILOT 24	2,16	SANT-MAIXME-HAUTERIVE	20/07/2022	0,84	1,32	
<b>TOTAL</b>		<b>235,08</b>			<b>6,40</b>	<b>228,68</b>	



# RÉFÉRENCES CADASTRALES PAR EXPLOITATION

Raison sociale : EARL DES MARGUERITES

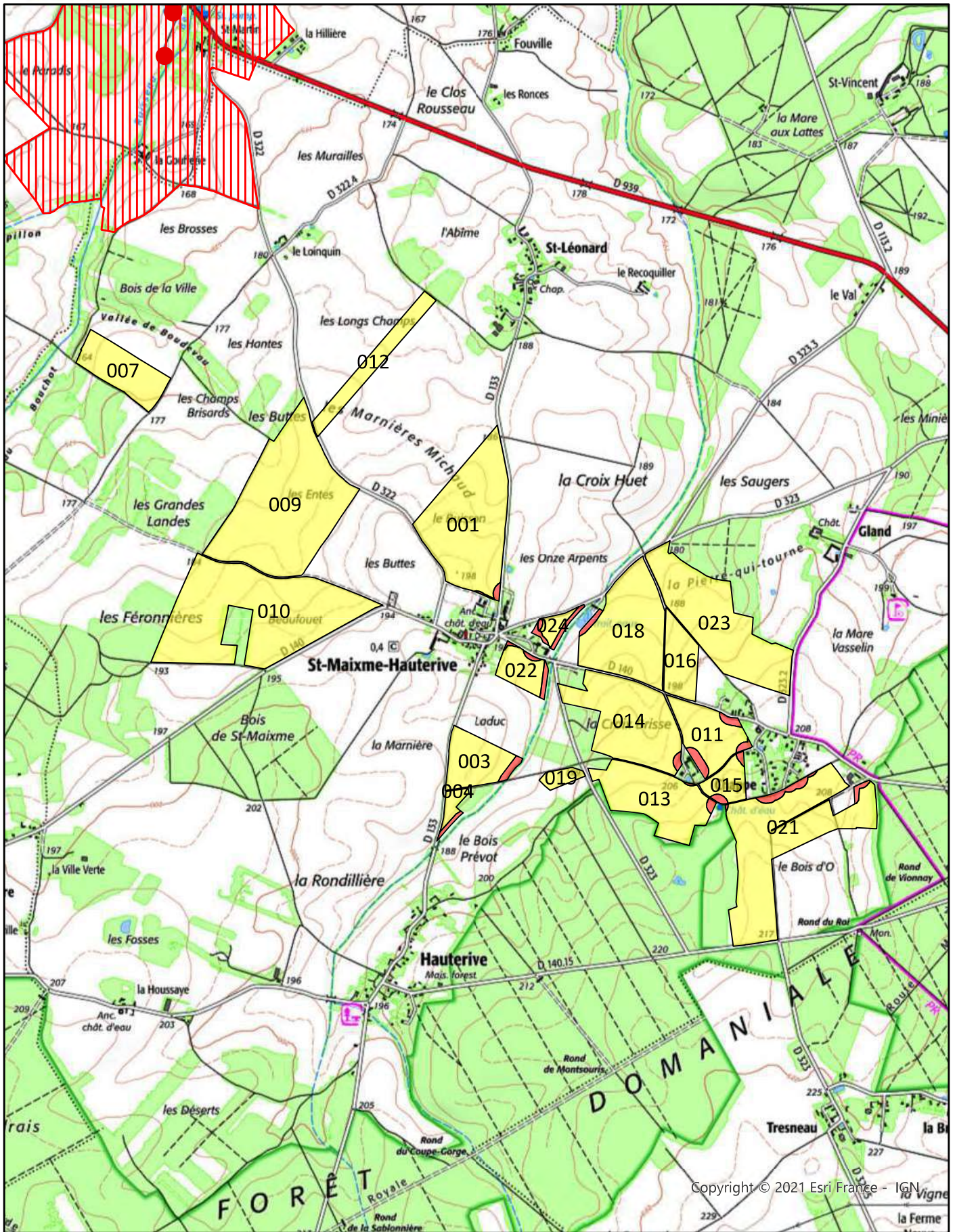
Périmètre : METHAVALO 92 DIGESTAT 2025

Code Suivra : 2860324

Commune du siège de l'exploitation : SAINT-MAIXME-HAUTERIVE

Parcelle	Surface totale (ha)	Dept.	Références cadastrales		
			Commune	Section	Numéro
001 ILOT 1	23,02	28	SAINT-MAIXME-HAUTERIVE	ZD	26
003 ILOT 3	7,27	28	SAINT-MAIXME-HAUTERIVE	ZO	6
004 ILOT 4	1,53	28	SAINT-MAIXME-HAUTERIVE	ZO	5
007 ILOT 7	8,22	28	SAINT-MAIXME-HAUTERIVE	ZC	9
009 ILOT 9	32,40	28	SAINT-MAIXME-HAUTERIVE	ZS	41
		28	SAINT-MAIXME-HAUTERIVE	ZS	42
		28	SAINT-MAIXME-HAUTERIVE	ZS	43
		28	SAINT-MAIXME-HAUTERIVE	ZS	44
010 ILOT 10	34,20	28	SAINT-MAIXME-HAUTERIVE	ZS	3
		28	SAINT-MAIXME-HAUTERIVE	ZS	4
		28	SAINT-MAIXME-HAUTERIVE	ZS	5
		28	SAINT-MAIXME-HAUTERIVE	ZS	6
011 ILOT 11	8,55	28	SAINT-MAIXME-HAUTERIVE	ZN	84
		28	SAINT-MAIXME-HAUTERIVE	ZN	95
012 ILOT 12	6,09	28	SAINT-MAIXME-HAUTERIVE	ZD	8
		28	SAINT-MAIXME-HAUTERIVE	ZD	9
013 ILOT 13	13,40	28	SAINT-MAIXME-HAUTERIVE	C	1
		28	SAINT-MAIXME-HAUTERIVE	ZN	25
014 ILOT 14	17,61	28	SAINT-MAIXME-HAUTERIVE	ZN	90
015 ILOT 15	3,54	28	SAINT-MAIXME-HAUTERIVE	ZN	19
016 ILOT 16	5,63	28	SAINT-MAIXME-HAUTERIVE	ZN	6
		28	SAINT-MAIXME-HAUTERIVE	ZN	7
018 ILOT 18	17,62	28	SAINT-MAIXME-HAUTERIVE	ZN	114
		28	SAINT-MAIXME-HAUTERIVE	ZN	5
		28	SAINT-MAIXME-HAUTERIVE	ZN	87
019 ILOT 19	1,41	28	SAINT-MAIXME-HAUTERIVE	ZO	36
		28	SAINT-MAIXME-HAUTERIVE	ZO	67
021 ILOT 21	27,19	28	SAINT-MAIXME-HAUTERIVE	C	215
		28	SAINT-MAIXME-HAUTERIVE	C	216
		28	SAINT-MAIXME-HAUTERIVE	C	285
		28	SAINT-MAIXME-HAUTERIVE	C	293
		28	SAINT-MAIXME-HAUTERIVE	C	295
		28	SAINT-MAIXME-HAUTERIVE	C	298
022 ILOT 22	4,25	28	SAINT-MAIXME-HAUTERIVE	ZO	94
		28	SAINT-MAIXME-HAUTERIVE	ZO	95
023 ILOT 23	20,99	28	SAINT-MAIXME-HAUTERIVE	ZN	11
		28	SAINT-MAIXME-HAUTERIVE	ZN	62
		28	SAINT-MAIXME-HAUTERIVE	ZN	63
024 ILOT 24	2,16	28	SAINT-MAIXME-HAUTERIVE	ZN	116
		28	SAINT-MAIXME-HAUTERIVE	ZN	86

Total de l'exploitation (ha) : 235,08



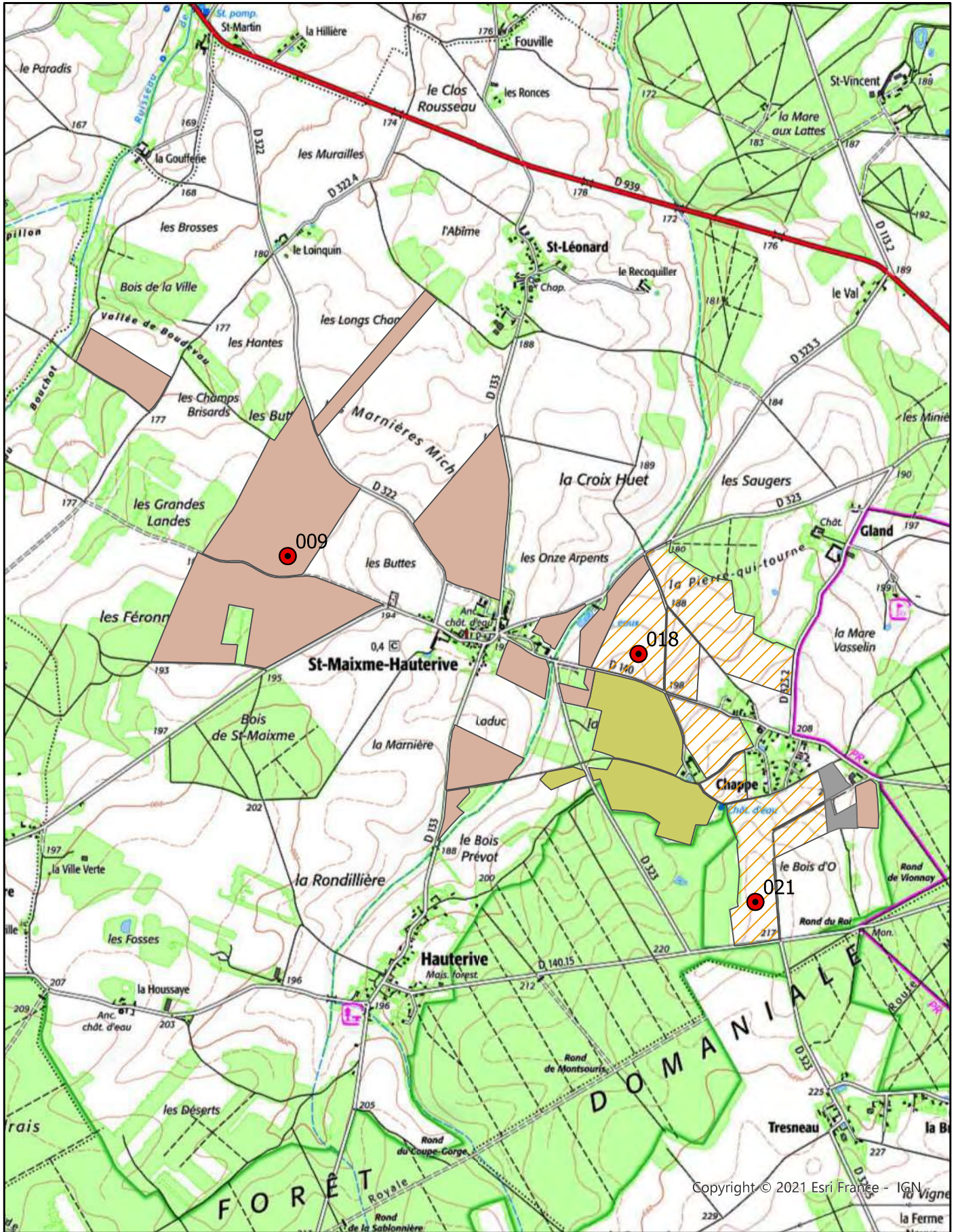
Copyright © 2021 Esri France - IGN

Echelle 1:25 000

- Aptitude 0
- Périmètre rapproché
- Périmètre immédiat
- Aptitude 1
- Périmètre éloigné
- Captage







Copyright © 2021 Esri France - IGN

Unités de sol

	1		2		3		4		5		6		7		8		9		10		11		12		13		14		15		16		17
--	---	--	---	--	---	--	---	--	---	--	---	--	---	--	---	--	---	--	----	--	----	--	----	--	----	--	----	--	----	--	----	--	----

Point de référence

Echelle 1:25 000



Étude préalable à l'épandage  
des digestats de METHAVALO 92

**EXPLOITATION :**  
**EARL DES PLAIDS**



**FICHE PARCELLAIRE PAR EXPLOITATION****Raison sociale :** EARL DES PLAIDS**Commune du siège :** DIGNY**Périmètre :** METHAVALO 92 DIGESTAT 2025

Code Suivra	Nom de la parcelle	Parcelle			Entrée dans le périmètre	Aptitude à l'épandage		
		Surface (ha)	Commune			Classe 0 (ha)	Classe 1 (ha)	Classe 2 (ha)
2856468001	ILOT 1	50,94	DIGNY		20/07/2022	3,66	47,28	
2856468002	ILOT 2	67,79	DIGNY		20/07/2022	8,27	59,52	
2856468003	ILOT 3	42,27	DIGNY		20/07/2022	3,22	39,05	
2856468004	ILOT 4	34,79	DIGNY		20/07/2022	1,91	32,88	
2856468005	ILOT 5	9,29	DIGNY		20/07/2022		9,29	
2856468006	ILOT 6	8,86	DIGNY		20/07/2022	0,20	8,66	
2856468007	ILOT 7	21,54	DIGNY		20/07/2022	3,26	18,28	
2856468008	ILOT 8	1,36	DIGNY		20/07/2022	1,36		
2856468009	ILOT 9	5,47	DIGNY		20/07/2022	2,04	3,43	
2856468010	ILOT 10	12,43	DIGNY		20/07/2022	2,31	10,12	
2856468011	ILOT 11	7,02	DIGNY		20/07/2022	0,45	6,57	
2856468012	ILOT 12	4,68	DIGNY		20/07/2022	0,66	4,02	
2856468016	ILOT 16	6,80	SAIN-ARNOULT-DES-BOIS		20/07/2022	0,39	6,41	
2856468023	ILOT 23	8,31	DIGNY		20/07/2022	0,43	7,88	
2856468024	ILOT 24	24,32	DIGNY		20/07/2022	0,50	23,82	
2856468025	ILOT 25	0,47	DIGNY		20/07/2022	0,47		
2856468029	ILOT 29	24,43	THIMERT-GÂTELLES		20/07/2022		24,43	
2856468032	ILOT 32	9,00	SAIN-ARNOULT-DES-BOIS		20/07/2022		9,00	
2856468129	ILOT 29	6,29	SAIN-ARNOULT-DES-BOIS		20/07/2022		6,29	
2856468132	ILOT 32	18,45	THIMERT-GÂTELLES		20/07/2022		18,45	
<b>TOTAL</b>		<b>364,51</b>				<b>29,13</b>	<b>335,38</b>	

# RÉFÉRENCES CADASTRALES PAR EXPLOITATION

Raison sociale : EARL DES PLAIDS  
 Code Suivra : 2856468  
 Commune du siège de l'exploitation : DIGNY

Périmètre : METHAVALO 92 DIGESTAT 2025

Parcelle	Surface totale (ha)	Dept.	Références cadastrales		
			Commune	Section	Numéro
001 ILOT 1	50,94	28	DIGNY	YC	103
		28	DIGNY	YC	19
		28	DIGNY	YC	20
		28	DIGNY	YC	26
		28	DIGNY	YC	27
		28	DIGNY	YC	3
		28	DIGNY	YC	64
		28	DIGNY	YC	65
		28	DIGNY	YC	74
		28	DIGNY	YC	75
		28	DIGNY	YC	76
		28	DIGNY	YC	77
		28	DIGNY	YC	82
		28	DIGNY	YC	84
		28	DIGNY	YC	85
		28	DIGNY	YC	91
		28	DIGNY	YC	96
		28	DIGNY	YC	98
		002 ILOT 2	67,79	28	DIGNY
28	DIGNY			M	129
28	DIGNY			M	130
28	DIGNY			M	133
28	DIGNY			M	134
28	DIGNY			M	138
28	DIGNY			M	139
28	DIGNY			M	140
28	DIGNY			M	141
28	DIGNY			M	142
28	DIGNY			M	145
28	DIGNY			M	146
28	DIGNY			M	147
28	DIGNY			M	148
28	DIGNY			M	149
28	DIGNY			M	150
28	DIGNY			M	166
28	DIGNY			M	167
28	DIGNY			M	169
28	DIGNY			M	170
28	DIGNY	M	174		
28	DIGNY	M	176		
28	DIGNY	M	177		
28	DIGNY	M	180		
28	DIGNY	M	183		
28	DIGNY	M	186		
28	DIGNY	M	189		
28	DIGNY	M	95		
28	DIGNY	M	96		
28	DIGNY	M	97		
28	DIGNY	M	98		



# RÉFÉRENCES CADASTRALES PAR EXPLOITATION

Raison sociale : EARL DES PLAIDS  
 Code Suivra : 2856468  
 Commune du siège de l'exploitation : DIGNY

Périmètre : METHAVALO 92 DIGESTAT 2025

Parcelle	Surface totale (ha)	Dept.	Références cadastrales		
			Commune	Section	Numéro
002 ILOT 2		28	DIGNY	M	99
		28	DIGNY	YC	22
		28	DIGNY	YC	23
		28	DIGNY	YC	94
		28	DIGNY	YH	11
		28	DIGNY	YH	18
		28	DIGNY	YH	49
		28	DIGNY	YH	70
		28	DIGNY	YH	91
		28	DIGNY	YH	97
003 ILOT 3	42,27	28	DIGNY	M	150
		28	DIGNY	M	151
		28	DIGNY	M	154
		28	DIGNY	M	155
		28	DIGNY	M	156
		28	DIGNY	M	195
004 ILOT 4	34,79	28	DIGNY	YC	15
		28	DIGNY	YC	17
		28	DIGNY	YC	18
		28	DIGNY	YC	54
		28	DIGNY	YC	56
		28	DIGNY	YC	58
		28	DIGNY	YC	87
		28	DIGNY	YC	88
005 ILOT 5	9,29	28	DIGNY	YH	1
		28	DIGNY	YH	2
		28	DIGNY	YH	3
006 ILOT 6	8,86	28	DIGNY	L	1
		28	DIGNY	L	2
		28	DIGNY	L	3
		28	DIGNY	L	4
		28	DIGNY	L	5
		28	DIGNY	YB	6
007 ILOT 7	21,54	28	DIGNY	K	134
		28	DIGNY	K	135
		28	DIGNY	K	136
		28	DIGNY	K	137
		28	DIGNY	K	138
		28	DIGNY	K	139
		28	DIGNY	K	143
		28	DIGNY	K	144
		28	DIGNY	K	145
		28	DIGNY	K	148
		28	DIGNY	K	150
		28	DIGNY	K	174
		28	DIGNY	K	178
		28	DIGNY	L	158
		28	DIGNY	L	163
		28	DIGNY	L	34
28	DIGNY	YB	24		

# RÉFÉRENCES CADASTRALES PAR EXPLOITATION

Raison sociale : EARL DES PLAIDS

Périmètre : METHAVALO 92 DIGESTAT 2025

Code Suivra : 2856468

Commune du siège  
de l'exploitation :

DIGNY

Parcelle	Surface totale (ha)	Dept.	Références cadastrales		
			Commune	Section	Numéro
007 ILOT 7		28	DIGNY	YB	31
		28	DIGNY	YB	8
008 ILOT 8	1,36	28	DIGNY	K	131
009 ILOT 9	5,47	28	DIGNY	K	1
		28	DIGNY	K	155
		28	DIGNY	K	161
		28	DIGNY	K	163
		28	DIGNY	K	170
		28	DIGNY	K	171
010 ILOT 10	12,43	28	DIGNY	K	158
		28	DIGNY	K	159
		28	DIGNY	K	166
		28	DIGNY	K	2
		28	DIGNY	K	3
011 ILOT 11	7,02	28	DIGNY	K	102
		28	DIGNY	K	4
012 ILOT 12	4,68	28	DIGNY	YA	101
		28	DIGNY	YA	102
016 ILOT 16	6,80	28	SAINT-ARNOULT-DES-BOIS	YI	4
		28	SAINT-ARNOULT-DES-BOIS	YI	5
		28	SAINT-ARNOULT-DES-BOIS	YI	6
		28	SAINT-ARNOULT-DES-BOIS	ZD	320
023 ILOT 23	8,31	28	DIGNY	YH	100
		28	DIGNY	YH	101
		28	DIGNY	YH	102
		28	DIGNY	YH	103
		28	DIGNY	YH	33
		28	DIGNY	YH	34
		28	DIGNY	YH	35
024 ILOT 24	24,32	28	DIGNY	O	238
		28	DIGNY	O	242
		28	DIGNY	O	338
		28	DIGNY	O	339
		28	DIGNY	O	340
		28	DIGNY	O	355
		28	DIGNY	YI	11
		28	DIGNY	YI	12
		28	DIGNY	YI	41
025 ILOT 25	0,47	28	DIGNY	YE	31
		28	DIGNY	YE	31
029 ILOT 29	24,43	28	THIMERT-GÂTELLES	ZP	1
		28	THIMERT-GÂTELLES	ZP	2
		28	THIMERT-GÂTELLES	ZP	3
		28	THIMERT-GÂTELLES	ZP	6
032 ILOT 32	9,00	28	SAINT-ARNOULT-DES-BOIS	YC	4
		28	SAINT-ARNOULT-DES-BOIS	YC	6
129 ILOT 29	6,29	28	SAINT-ARNOULT-DES-BOIS	YC	6
		28	SAINT-ARNOULT-DES-BOIS	YC	7
132 ILOT 32	18,45	28	THIMERT-GÂTELLES	ZP	1
		28	THIMERT-GÂTELLES	ZP	2
		28	THIMERT-GÂTELLES	ZP	3



## RÉFÉRENCES CADASTRALES PAR EXPLOITATION

Raison sociale : EARL DES PLAIDS

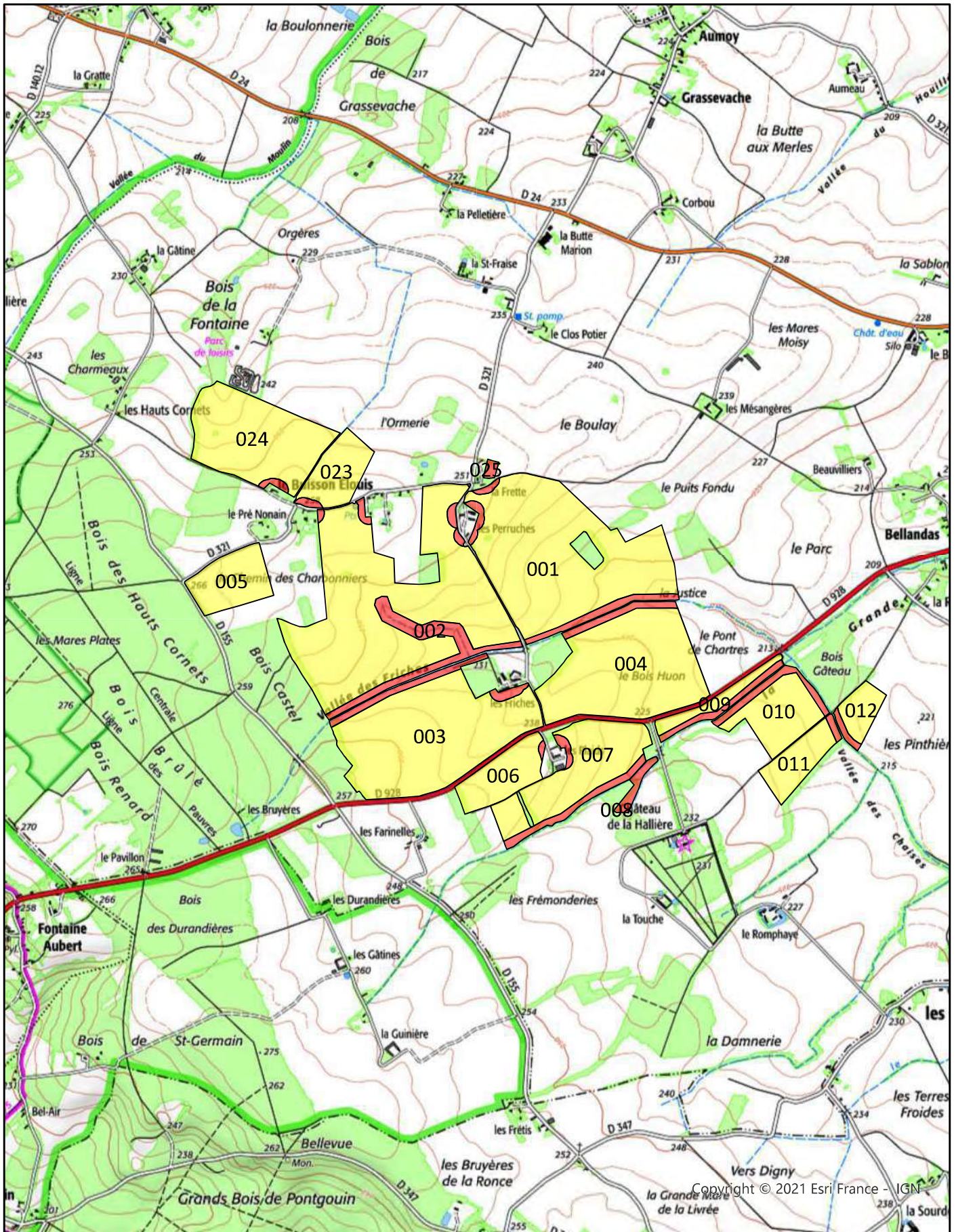
Périmètre : METHAVALO 92 DIGESTAT 2025

Code Suivra : 2856468

Commune du siège  
de l'exploitation :







DIGNY

Total de l'exploitation (ha) :	364,51
--------------------------------	--------



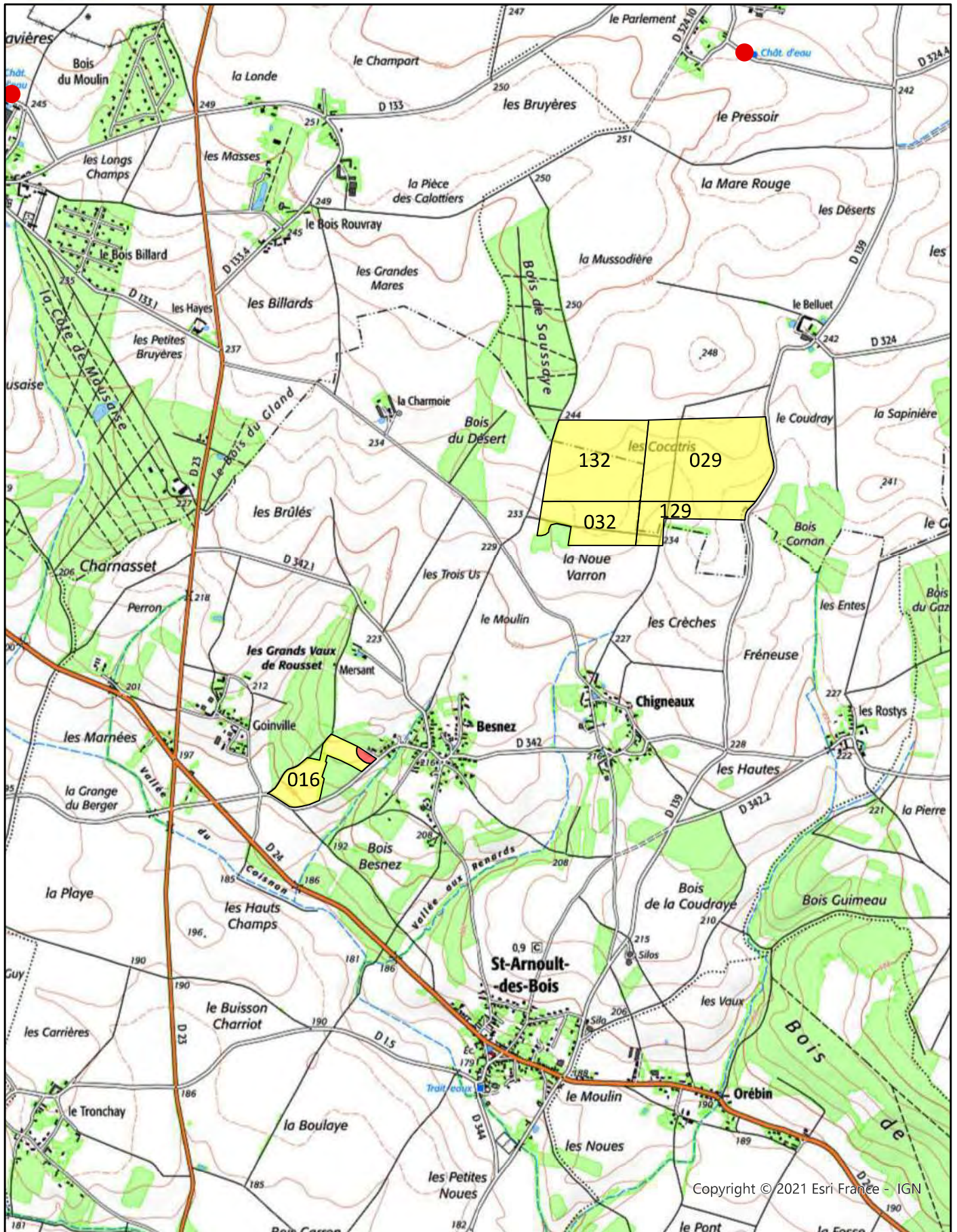
Copyright © 2021 Esri France - IGN

Echelle 1:25 000

- |  |   |   |
|--|---|---|
|  Aptitude 0 |  Périmètre rapproché |  Périmètre immédiat |
|  Aptitude 1 |  Périmètre éloigné   |  Captage             |







Copyright © 2021 Esri France - IGN

Echelle 1:25 000

Aptitude 0

Périmètre rapproché

Périmètre immédiat

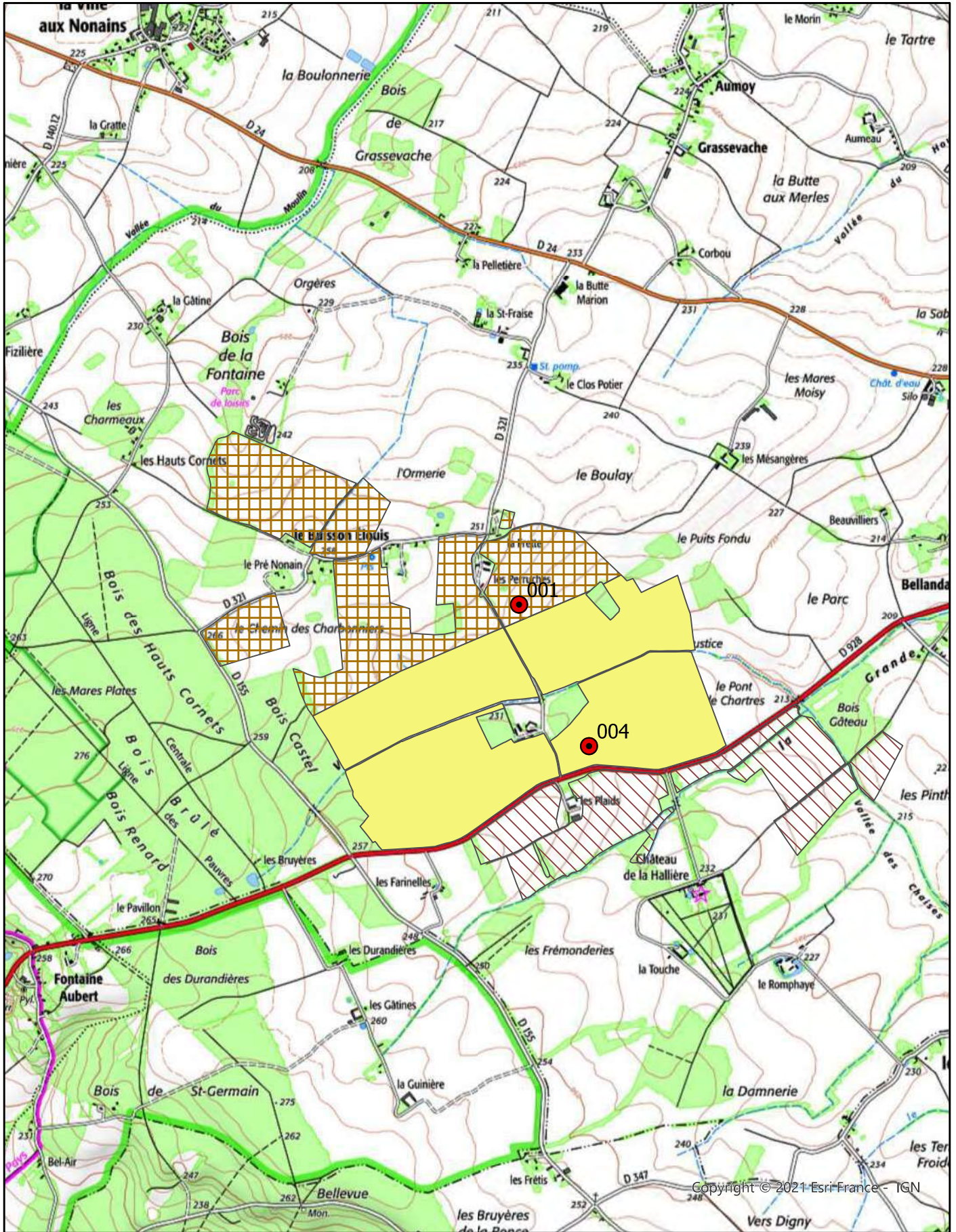
Aptitude 1

Périmètre éloigné

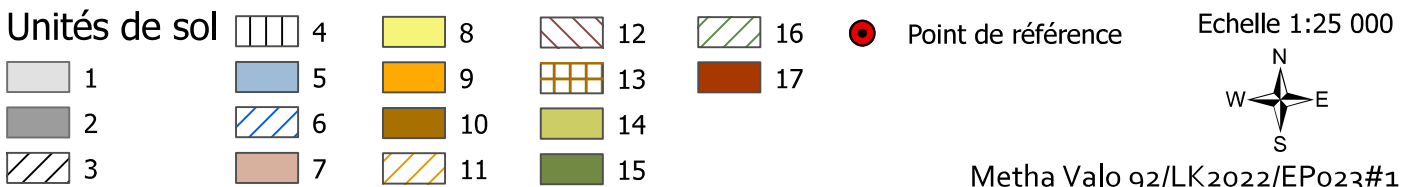
Captage



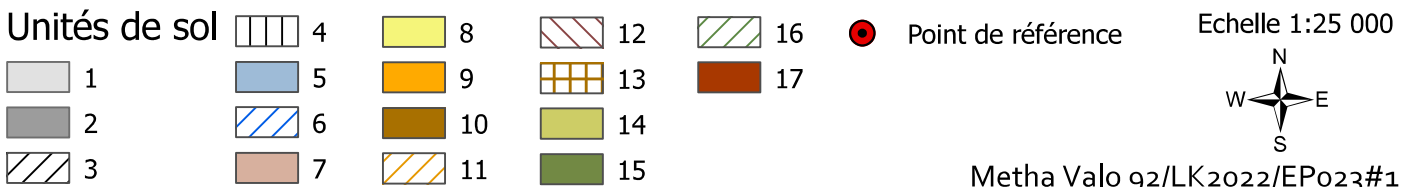
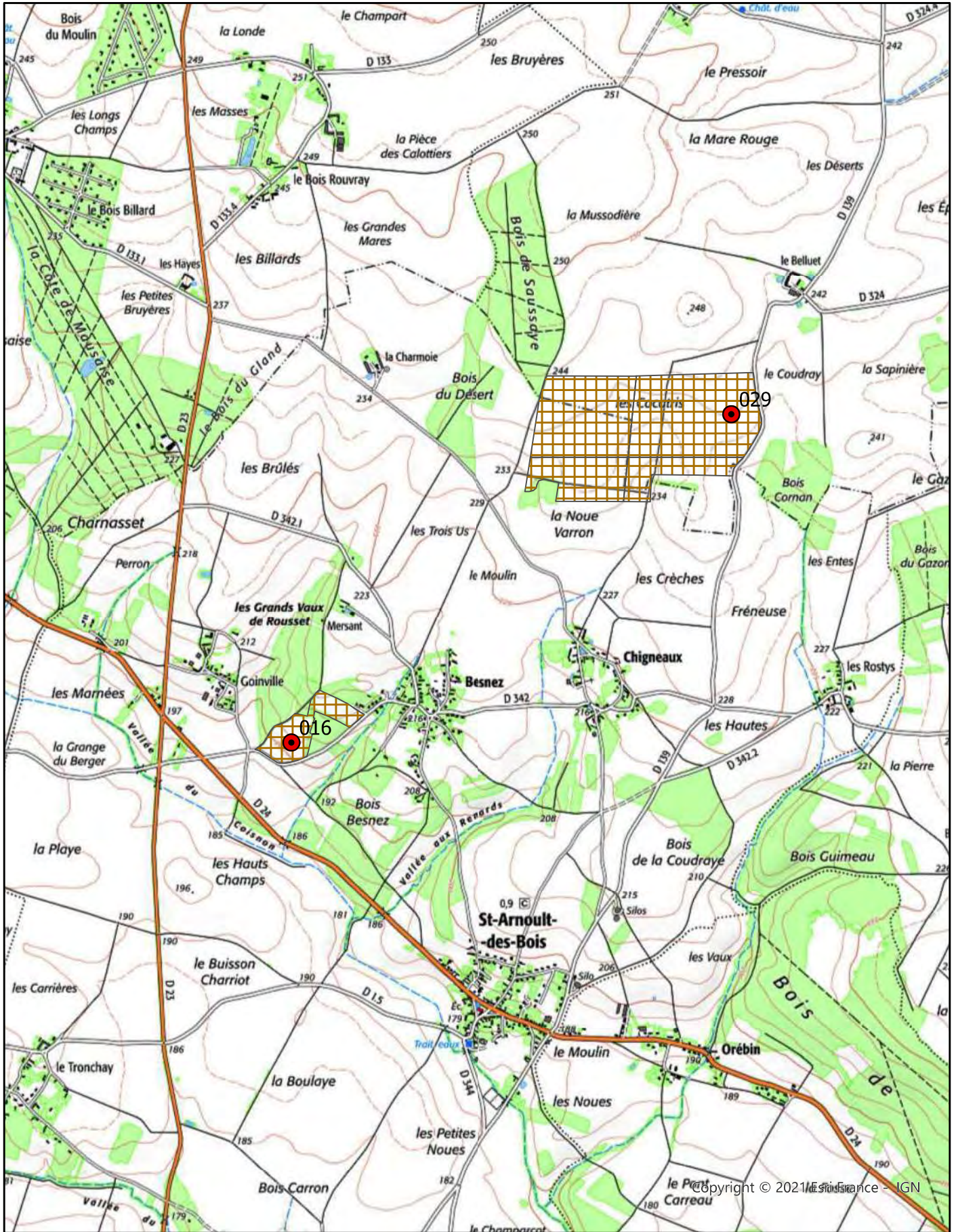




Copyright © 2021 Esri France - IGN







Étude préalable à l'épandage  
des digestats de METHAVALO 92

**EXPLOITATION :**  
**EARL DU MAGE GODARD**



## FICHE PARCELLAIRE PAR EXPLOITATION

**Raison sociale :** EARL DU MAGE GODARD

**Commune du siège :** THIMERT-GÂTELLES

**Périmètre :** METHAVALO 92 DIGESTAT 2025

Code Suivra	Parcelle				Aptitude à l'épandage		
	Nom de la parcelle	Surface (ha)	Commune	Entrée dans le périmètre	Classe 0 (ha)	Classe 1 (ha)	Classe 2 (ha)
2857118001	ILOT 1	10,01	MITTAINVILLIERS-VERIGNY	20/07/2022	2,62	7,39	
2857118025	ILOT 25	34,30	THIMERT-GÂTELLES	20/07/2022	1,71	32,59	
2857118026	ILOT 26	26,37	THIMERT-GÂTELLES	20/07/2022	2,09	24,28	
2857118027	ILOT 27	6,11	THIMERT-GÂTELLES	20/07/2022	0,50	5,61	
<b>TOTAL</b>		<b>76,79</b>			<b>6,92</b>	<b>69,87</b>	

# RÉFÉRENCES CADASTRALES PAR EXPLOITATION

Raison sociale : EARL DU MAGE GODARD

Périmètre : METHAVALO 92 DIGESTAT 2025

Code Suivra : 2857118

Commune du siège  
de l'exploitation :

THIMERT-GÂTELLES

Parcelle	Surface totale (ha)	Dept.	Références cadastrales		
			Commune	Section	Numéro
001 ILOT 1	10,01	28	MITTAINVILLIERS-VÉRIGNY	ZS	3
		28	MITTAINVILLIERS-VÉRIGNY	ZS	4
		28	MITTAINVILLIERS-VÉRIGNY	ZS	5
025 ILOT 25	34,30	28	THIMERT-GÂTELLES	ZH	10
		28	THIMERT-GÂTELLES	ZH	11
		28	THIMERT-GÂTELLES	ZH	12
		28	THIMERT-GÂTELLES	ZH	9
026 ILOT 26	26,37	28	THIMERT-GÂTELLES	ZI	1
027 ILOT 27	6,11	28	THIMERT-GÂTELLES	ZI	2
Total de l'exploitation (ha) :		76,79			

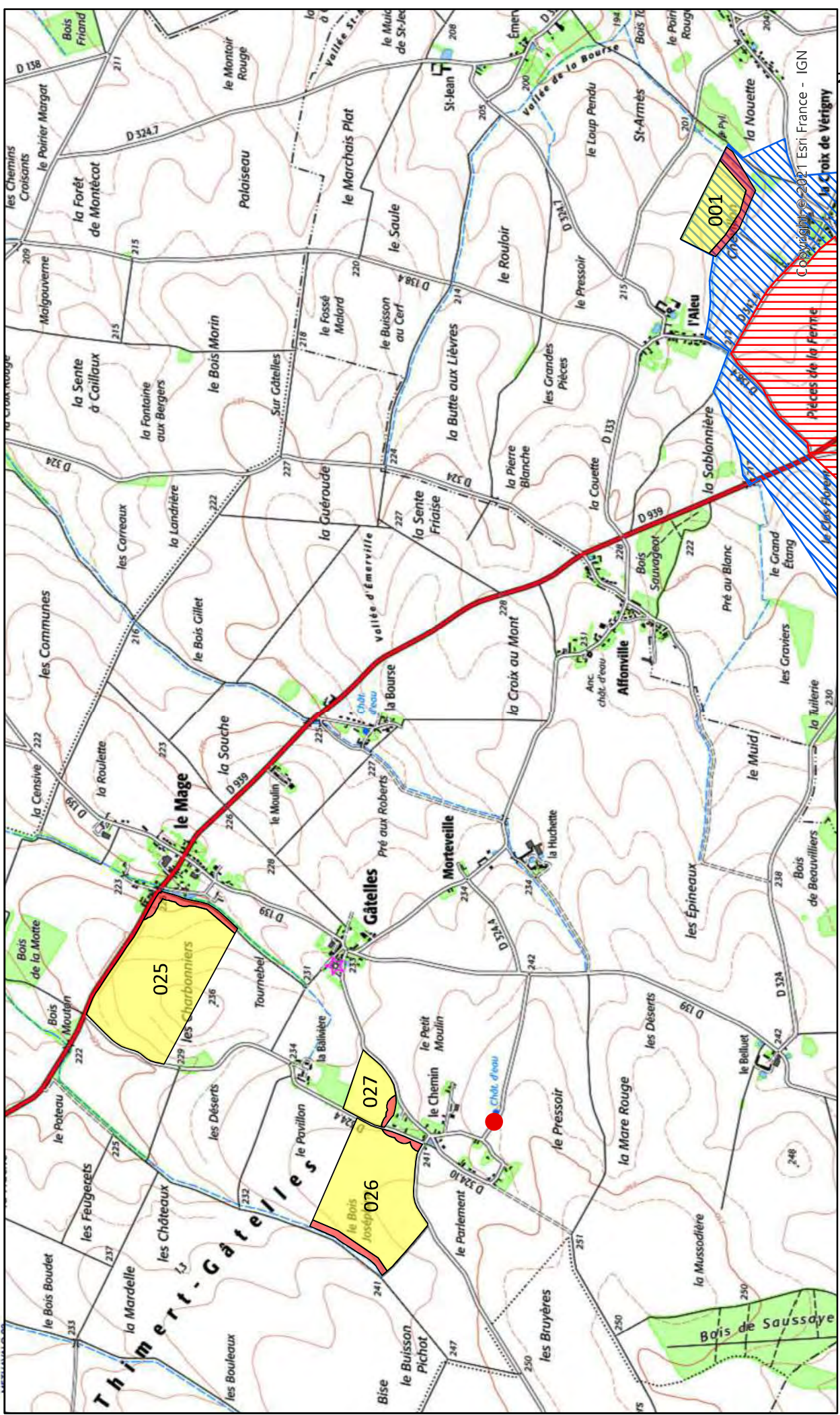




PAPREC

# Carte d'aptitude à l'épandage Localisation des contraintes environnementales

EARL DU MAGE GODARD  
2857118



Aptitude 0  
 Aptitude 1

Périmètre rapproché  
 Périmètre éloigné

Périmètre immédiat  
 Captage

Echelle 1:25 000  
 MethaValo 92/LK2022/EP023#1

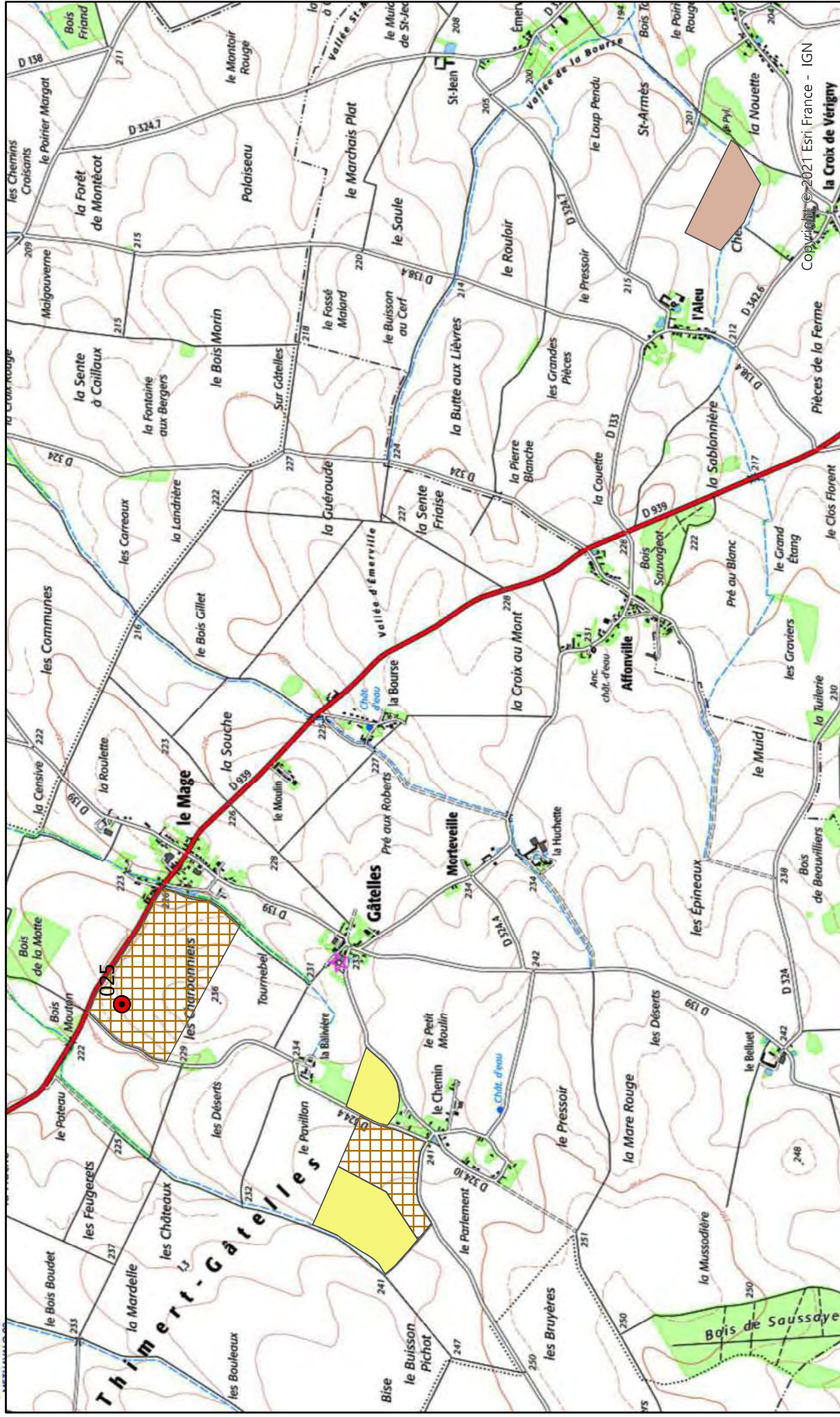
Copyright © 2021 Esri France - IGN  
 le Croix de Verigny





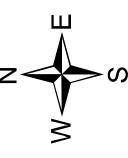
# Carte pédologique

EARL DU MAGE GODARD  
2857118



- Unités de sol
- 1
  - 2
  - 3
  - 4
  - 5
  - 6
  - 7
  - 8
  - 9
  - 10
  - 11
  - 12
  - 13
  - 14
  - 15
  - 16
  - 17

● Point de référence



Echelle 1:25 000  
MethaValo 92/LK2022/EP023#1

Copyright © 2021 Esri France - IGN  
la Croix de Verigny



Étude préalable à l'épandage  
des digestats de METHAVALO 92

**EXPLOITATION :**  
**EARL DU POTEAU D'ORLEANS**

**FICHE PARCELLAIRE PAR EXPLOITATION****Raison sociale :** EARL DU POTEAU D'ORLEANS**Commune du siège :** MOUSSEAUX-NEUVILLE**Périmètre :** METHAVALO 92 DIGESTAT 2025

Code Suivra	Nom de la parcelle	Parcelle			Entrée dans le périmètre	Aptitude à l'épandage			
		Surface (ha)	Commune			Classe 0 (ha)	Classe 1 (ha)	Classe 2 (ha)	
2761126001	ILOT 1	16,15	LA COUTURE-BOUSSEY		20/07/2022			16,15	
2761126002	ILOT 2	9,32	LA COUTURE-BOUSSEY		20/07/2022		0,51	8,81	
2761126003	ILOT 3	15,19	LA COUTURE-BOUSSEY		20/07/2022		0,45	14,74	
2761126004	ILOT 4	36,07	LA COUTURE-BOUSSEY		20/07/2022		2,42	33,65	
2761126005	ILOT 5	5,91	LA COUTURE-BOUSSEY		20/07/2022		0,66	5,25	
2761126006	ILOT 6	6,19	LA COUTURE-BOUSSEY		20/07/2022			6,19	
2761126007	ILOT 7	12,54	MOUSSEAUX-NEUVILLE		20/07/2022		12,54		
2761126008	ILOT 8	4,36	MOUSSEAUX-NEUVILLE		20/07/2022		1,27	3,09	
2761126009	ILOT 9	49,02	MOUSSEAUX-NEUVILLE		20/07/2022		0,50	48,52	
2761126011	ILOT 11	5,44	MOUSSEAUX-NEUVILLE		20/07/2022		1,18	4,26	
2761126012	ILOT 12	13,79	MOUSSEAUX-NEUVILLE		20/07/2022			13,79	
2761126013	ILOT 13	22,23	MOUSSEAUX-NEUVILLE		20/07/2022			22,23	
2761126014	ILOT 14	28,63	MOUSSEAUX-NEUVILLE		20/07/2022		28,63		
2761126015	ILOT 15	19,40	MOUSSEAUX-NEUVILLE		20/07/2022			19,40	
2761126016	ILOT 16	0,44	MOUSSEAUX-NEUVILLE		20/07/2022			0,44	
2761126017	ILOT 17	31,62	MOUSSEAUX-NEUVILLE		20/07/2022			31,62	
2761126018	ILOT 18	19,30	MOUSSEAUX-NEUVILLE		20/07/2022		0,47	18,83	
2761126019	ILOT 19	2,50	MOUSSEAUX-NEUVILLE		20/07/2022		1,00	1,50	
2761126020	ILOT 20	2,90	MOUSSEAUX-NEUVILLE		20/07/2022		0,65	2,25	
2761126021	ILOT 21	2,14	MOUSSEAUX-NEUVILLE		20/07/2022		0,95	1,19	
2761126022	ILOT 22	1,28	MOUSSEAUX-NEUVILLE		20/07/2022		0,23	1,05	
2761126024	ILOT 24	7,03	MOUSSEAUX-NEUVILLE		20/07/2022		0,68	6,35	
2761126025	ILOT 25	27,72	MOUSSEAUX-NEUVILLE		20/07/2022			27,72	
2761126028	ILOT 28	9,88	FRESNEY		20/07/2022			9,88	



**FICHE PARCELLAIRE PAR EXPLOITATION****Raison sociale :** EARL DU POTEAU D'ORLEANS**Commune du siège :** MOUSSEAUX-NEUVILLE**Périmètre :** METHAVALO 92 DIGESTAT 2025

Code Suivra	Nom de la parcelle	Parcelle			Aptitude à l'épandage		
		Surface (ha)	Commune	Entrée dans le périmètre	Classe 0 (ha)	Classe 1 (ha)	Classe 2 (ha)
2761126030	ILOT 30	1,36	MOUSSEAUX-NEUVILLE	20/07/2022	0,22	1,14	
2761126033	ILOT 33	6,06	FOUCRAINVILLE	20/07/2022		6,06	
2761126034	ILOT 34	5,92	FOUCRAINVILLE	20/07/2022		5,92	
2761126035	ILOT 35	5,46	FOUCRAINVILLE	20/07/2022	0,31	5,15	
2761126036	ILOT 36	3,98	FOUCRAINVILLE	20/07/2022		3,98	
2761126037	ILOT 37	1,28	FOUCRAINVILLE	20/07/2022	0,77	0,51	
2761126039	ILOT 39	13,55	PREY	20/07/2022		13,55	
2761126103	ILOT 3	4,72	GARENNES-SUR-EURE	20/07/2022		4,72	
2761126128	ILOT 28	0,64	LA BARONNIE	20/07/2022		0,64	
<b>TOTAL</b>		<b>392,02</b>			<b>53,44</b>	<b>338,58</b>	

# RÉFÉRENCES CADASTRALES PAR EXPLOITATION

Raison sociale : EARL DU POTEAU D'ORLEANS

Périmètre : METHAVALO 92 DIGESTAT 2025

Code Suivra : 2761126

Commune du siège  
de l'exploitation :

MOUSSEAUX-NEUVILLE

Parcelle	Surface totale (ha)	Dept.	Références cadastrales		
			Commune	Section	Numéro
001 ILOT 1	16,15	27	LA COUTURE-BOUSSEY	ZA	64
		27	LA COUTURE-BOUSSEY	ZA	65
		27	LA COUTURE-BOUSSEY	ZA	68
		27	LA COUTURE-BOUSSEY	ZA	69
002 ILOT 2	9,32	27	LA COUTURE-BOUSSEY	ZB	50
		27	LA COUTURE-BOUSSEY	ZB	51
		27	LA COUTURE-BOUSSEY	ZB	52
		27	LA COUTURE-BOUSSEY	ZB	57
003 ILOT 3	15,19	27	LA COUTURE-BOUSSEY	ZC	120
		27	LA COUTURE-BOUSSEY	ZC	131
		27	LA COUTURE-BOUSSEY	ZC	133
		27	LA COUTURE-BOUSSEY	ZC	135
		27	LA COUTURE-BOUSSEY	ZC	137
		27	LA COUTURE-BOUSSEY	ZC	143
004 ILOT 4	36,07	27	LA COUTURE-BOUSSEY	ZC	6
		27	LA COUTURE-BOUSSEY	ZB	36
		27	LA COUTURE-BOUSSEY	ZB	37
		27	LA COUTURE-BOUSSEY	ZB	38
		27	LA COUTURE-BOUSSEY	ZB	39
		27	LA COUTURE-BOUSSEY	ZB	40
005 ILOT 5	5,91	27	LA COUTURE-BOUSSEY	ZB	97
		27	LA COUTURE-BOUSSEY	ZB	99
006 ILOT 6	6,19	27	LA COUTURE-BOUSSEY	ZK	79
		27	LA COUTURE-BOUSSEY	ZK	80
007 ILOT 7	12,54	27	LA COUTURE-BOUSSEY	ZK	80
		27	LA COUTURE-BOUSSEY	ZA	10
		27	LA COUTURE-BOUSSEY	ZA	10
		27	LA COUTURE-BOUSSEY	ZA	10
		27	LA COUTURE-BOUSSEY	ZA	10
		27	LA COUTURE-BOUSSEY	ZA	10
008 ILOT 8	4,36	27	LA COUTURE-BOUSSEY	ZI	106
		27	LA COUTURE-BOUSSEY	ZI	108
		27	LA COUTURE-BOUSSEY	ZI	110
		27	LA COUTURE-BOUSSEY	ZI	119
		27	LA COUTURE-BOUSSEY	ZI	17
		27	LA COUTURE-BOUSSEY	ZI	18
009 ILOT 9	49,02	27	LA COUTURE-BOUSSEY	ZH	21
		27	LA COUTURE-BOUSSEY	ZI	1
		27	LA COUTURE-BOUSSEY	ZI	2
		27	LA COUTURE-BOUSSEY	ZI	3
		27	LA COUTURE-BOUSSEY	ZL	48
011 ILOT 11	5,44	27	LA COUTURE-BOUSSEY	ZL	49
		27	LA COUTURE-BOUSSEY	ZK	19
012 ILOT 12	13,79	27	LA COUTURE-BOUSSEY	ZK	21
		27	LA COUTURE-BOUSSEY	ZK	21
013 ILOT 13	22,23	27	LA COUTURE-BOUSSEY	ZI	14
		27	LA COUTURE-BOUSSEY	ZI	15
014 ILOT 14	28,63	27	LA COUTURE-BOUSSEY	ZI	14
		27	LA COUTURE-BOUSSEY	ZI	15
015 ILOT 15	19,40	27	LA COUTURE-BOUSSEY	ZK	73
		27	LA COUTURE-BOUSSEY	ZK	75
016 ILOT 16	0,44	27	LA COUTURE-BOUSSEY	ZK	75
		27	LA COUTURE-BOUSSEY	ZI	16
		27	LA COUTURE-BOUSSEY	ZI	24
		27	LA COUTURE-BOUSSEY	ZI	93
015 ILOT 15	19,40	27	LA COUTURE-BOUSSEY	ZI	95
		27	LA COUTURE-BOUSSEY	ZI	95
015 ILOT 15	19,40	27	LA COUTURE-BOUSSEY	ZL	8
		27	LA COUTURE-BOUSSEY	ZL	9
016 ILOT 16	0,44	27	LA COUTURE-BOUSSEY	ZL	21



# RÉFÉRENCES CADASTRALES PAR EXPLOITATION

Raison sociale : EARL DU POTEAU D'ORLEANS

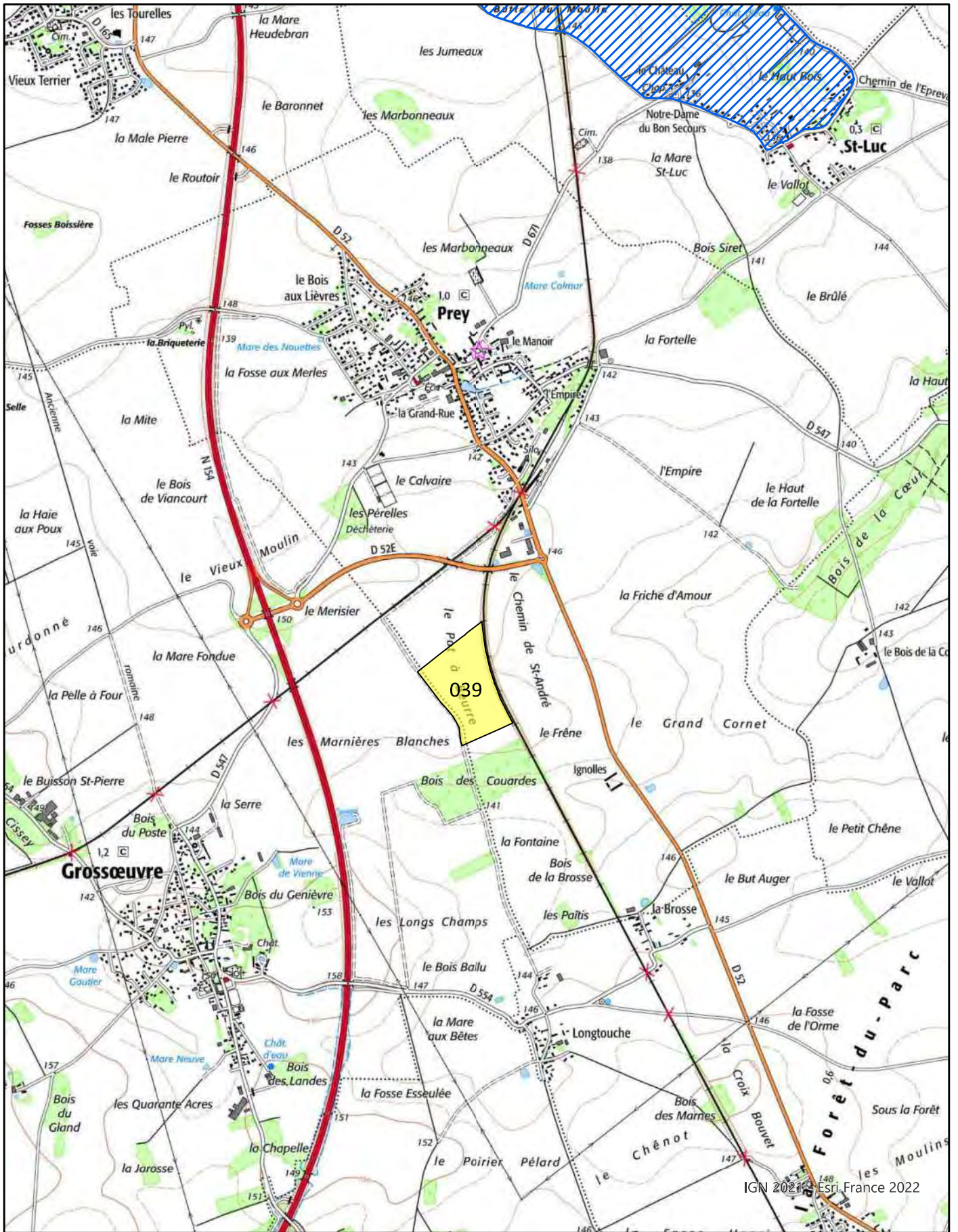
Périmètre : METHAVALO 92 DIGESTAT 2025

Code Suivra : 2761126

Commune du siège de l'exploitation : MOUSSEAUX-NEUVILLE

Parcelle	Surface totale (ha)	Dept.	Références cadastrales		
			Commune	Section	Numéro
017 ILOT 17	31,62	27	MOUSSEAUX-NEUVILLE	ZL	5
		27	MOUSSEAUX-NEUVILLE	ZL	7
018 ILOT 18	19,30	27	MOUSSEAUX-NEUVILLE	ZL	1
		27	MOUSSEAUX-NEUVILLE	ZL	2
019 ILOT 19	2,50	27	MOUSSEAUX-NEUVILLE	ZL	55
020 ILOT 20	2,90	27	MOUSSEAUX-NEUVILLE	ZM	12
021 ILOT 21	2,14	27	MOUSSEAUX-NEUVILLE	ZK	6
022 ILOT 22	1,28	27	MOUSSEAUX-NEUVILLE	ZK	4
024 ILOT 24	7,03	27	MOUSSEAUX-NEUVILLE	ZK	63
		27	MOUSSEAUX-NEUVILLE	ZK	78
025 ILOT 25	27,72	27	MOUSSEAUX-NEUVILLE	ZA	12
		27	MOUSSEAUX-NEUVILLE	ZA	13
		27	MOUSSEAUX-NEUVILLE	ZA	16
		27	MOUSSEAUX-NEUVILLE	ZA	53
		27	MOUSSEAUX-NEUVILLE	ZA	58
		27	MOUSSEAUX-NEUVILLE	ZA	59
028 ILOT 28	9,88	27	FRESNEY	C	159
		27	FRESNEY	C	161
030 ILOT 30	1,36	27	MOUSSEAUX-NEUVILLE	ZI	85
033 ILOT 33	6,06	27	FOUCRAINVILLE	A	4
034 ILOT 34	5,92	27	FOUCRAINVILLE	A	137
		27	FOUCRAINVILLE	A	8
035 ILOT 35	5,46	27	FOUCRAINVILLE	A	12
		27	FOUCRAINVILLE	A	13
036 ILOT 36	3,98	27	FOUCRAINVILLE	A	185
		27	FOUCRAINVILLE	A	75
		27	FOUCRAINVILLE	B	2
037 ILOT 37	1,28	27	FOUCRAINVILLE	A	39
039 ILOT 39	13,55	27	PREY	XC	3
103 ILOT 3	4,72	27	GARENNES-SUR-EURE	ZD	40
		27	GARENNES-SUR-EURE	ZD	41
		27	GARENNES-SUR-EURE	ZD	42
		27	GARENNES-SUR-EURE	ZD	44
		27	GARENNES-SUR-EURE	ZD	46
		27	GARENNES-SUR-EURE	ZD	47
		27	GARENNES-SUR-EURE	ZD	48
		27	GARENNES-SUR-EURE	ZD	49
128 ILOT 28	0,64	27	LA BARONNIE	E	68

Total de l'exploitation (ha) : 392,02



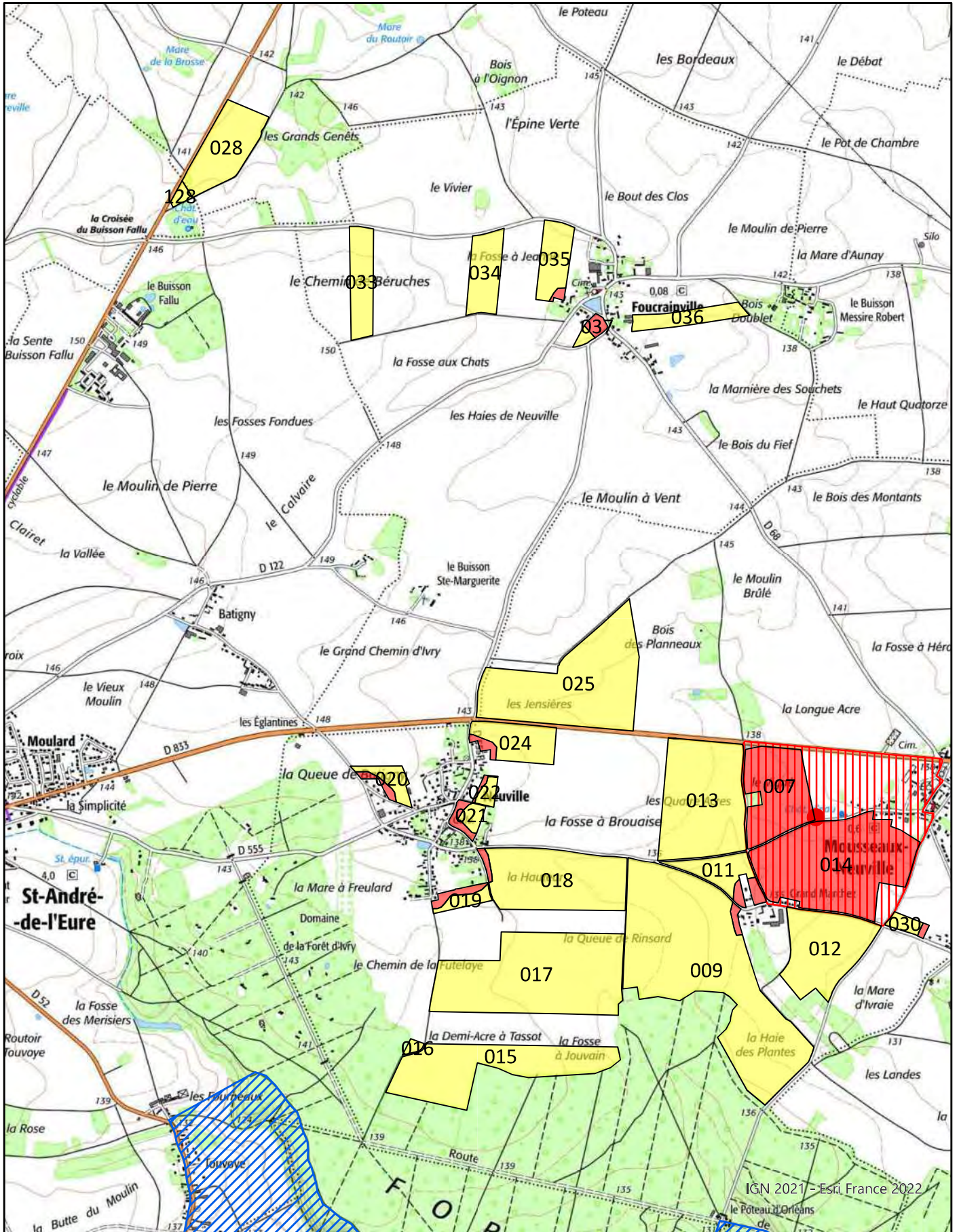
IGN 2021 - Esri France 2022

Echelle 1:25 000

- Aptitude 0
- Périmètre rapproché
- Périmètre immédiat
- Aptitude 1
- Périmètre éloigné
- Captage



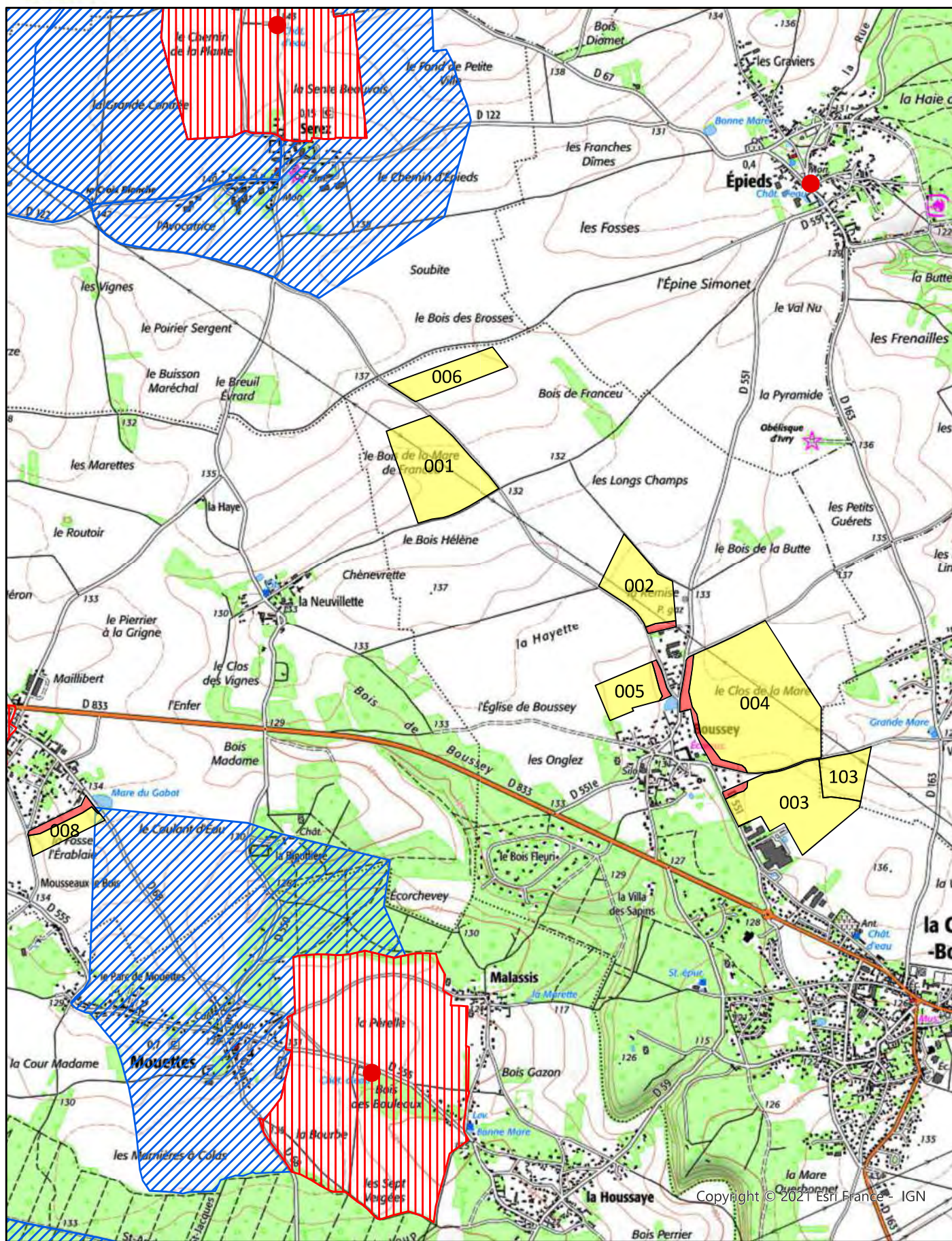




Echelle 1:25 000







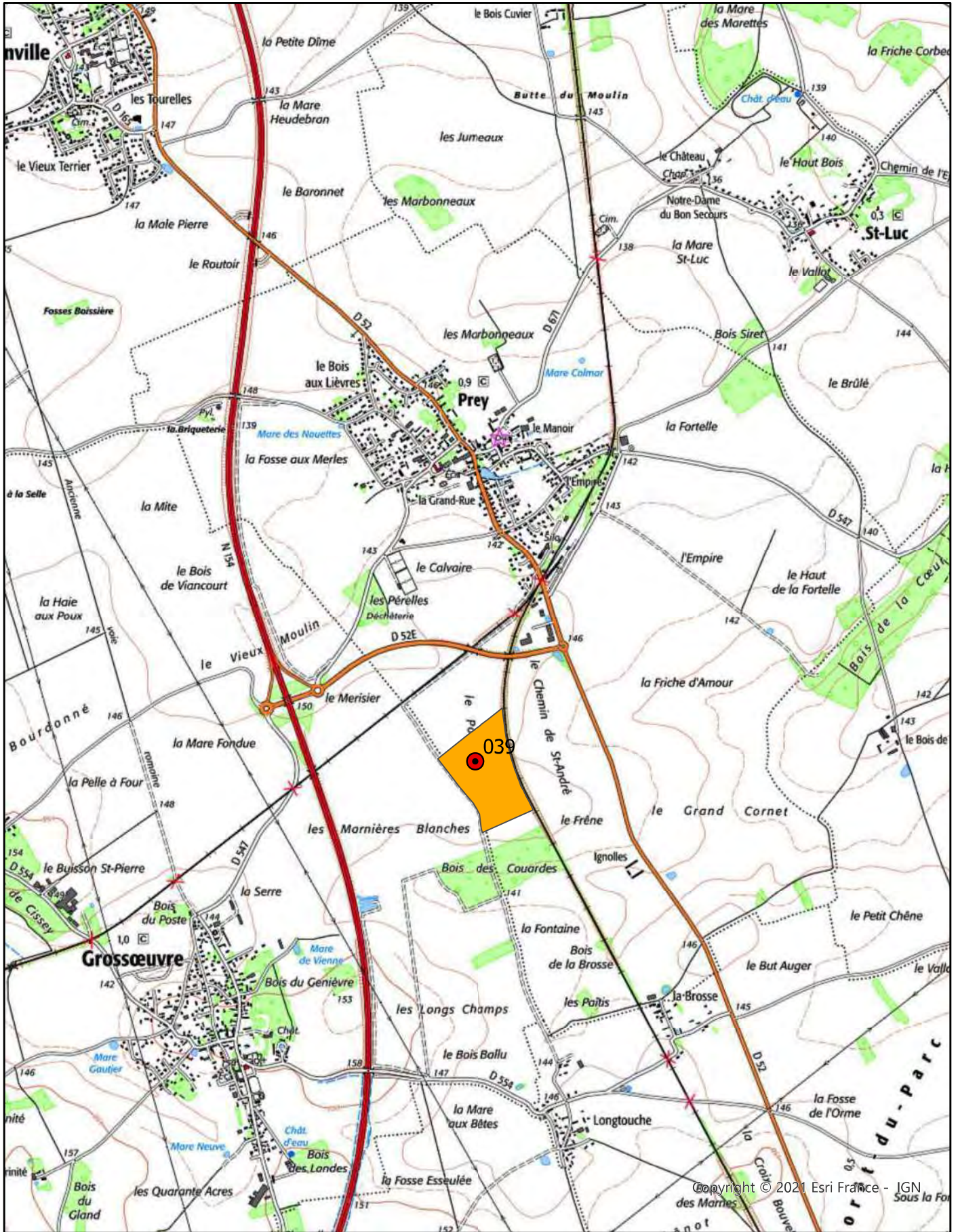
Copyright © 2021 Esri France - IGN

Echelle 1:25 000

- Commune
- Aptitude 0
- Périmètre rapproché
- Périmètre immédiat
- Aptitude 1
- Périmètre éloigné
- Captage





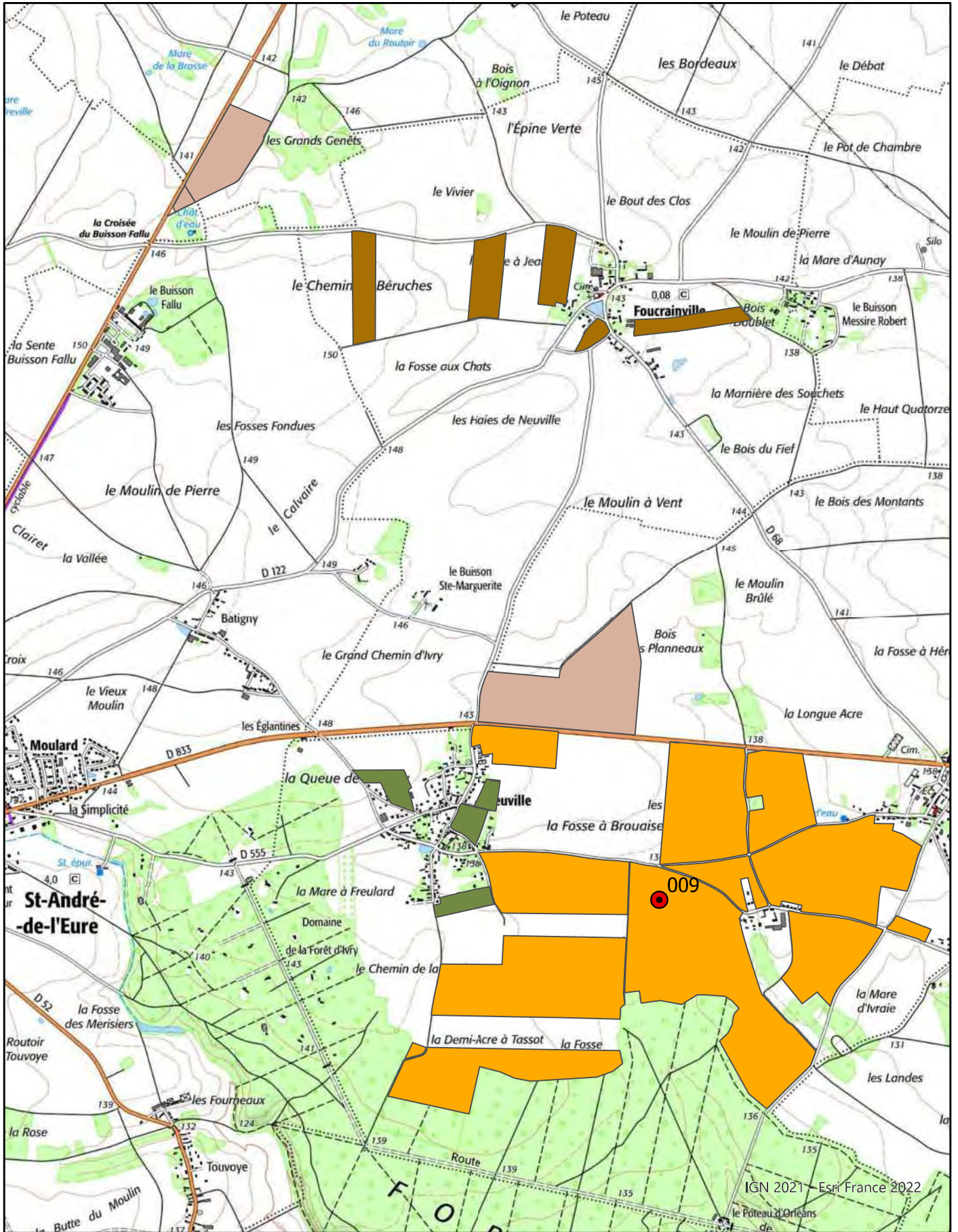


Unités de sol

1	2	3	4	5	6	7	8	9	10	11	12	13	14	15	16	17	Point de référence	Echelle 1:25 000
---	---	---	---	---	---	---	---	---	----	----	----	----	----	----	----	----	--------------------	------------------

Metha Valo 92/LK2022/EPo23#1



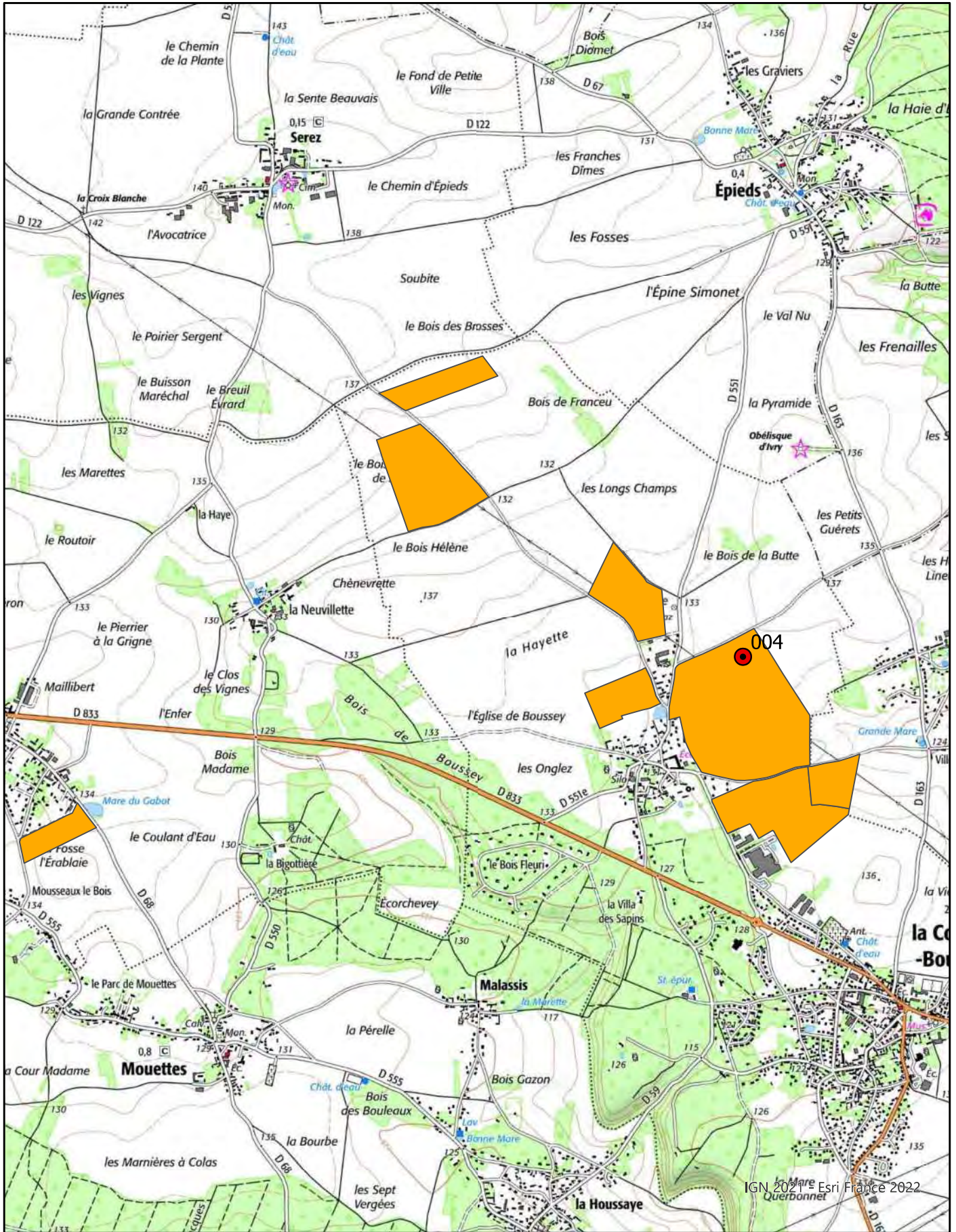


Unités de sol

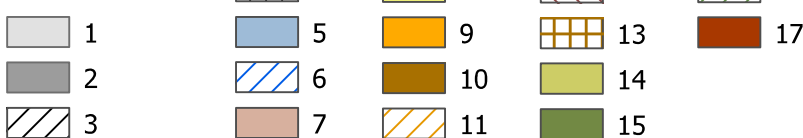
1	2	3	4	5	6	7	8	9	10	11	12	13	14	15	16	17	Point de référence	Echelle 1:25 000
---	---	---	---	---	---	---	---	---	----	----	----	----	----	----	----	----	--------------------	------------------

Metha Valo 92/LK2022/EPo23#1





Unités de sol



Point de référence

Echelle 1:25 000



Étude préalable à l'épandage  
des digestats de METHAVALO 92

**EXPLOITATION :**  
**EARL FERME DE L'ARCHE A MULLET**



## FICHE PARCELLAIRE PAR EXPLOITATION

**Raison sociale :** EARL FERME DE L'ARCHE A MULLET

**Commune du siège :** FONTAINE-LA-GUYON

**Périmètre :** METHAVALO 92 DIGESTAT 2025

Code Suivra	Nom de la parcelle	Parcelle			Aptitude à l'épandage		
		Surface (ha)	Commune	Entrée dans le périmètre	Classe 0 (ha)	Classe 1 (ha)	Classe 2 (ha)
2860409005	ILOT 5	3,22	FONTAINE-LA-GUYON	20/07/2022		3,22	
2860409006	ILOT 6	11,38	SAINT-ARNOULT-DES-BOIS	20/07/2022	1,15	10,23	
2860409007	ILOT 7	63,79	SAINT-ARNOULT-DES-BOIS	20/07/2022	1,75	62,04	
2860409008	ILOT 8	2,05	FONTAINE-LA-GUYON	20/07/2022	2,05		
2860409010	ILOT 10	45,91	FONTAINE-LA-GUYON	20/07/2022	2,84	43,07	
2860409011	ILOT 11	4,05	SAINT-ARNOULT-DES-BOIS	20/07/2022	0,59	3,46	
2860409012	ILOT 12	1,46	FONTAINE-LA-GUYON	20/07/2022	0,78	0,68	
<b>TOTAL</b>		<b>131,86</b>			<b>9,16</b>	<b>122,70</b>	

# RÉFÉRENCES CADASTRALES PAR EXPLOITATION

Raison sociale : EARL FERME DE L'ARCHE A MULLET

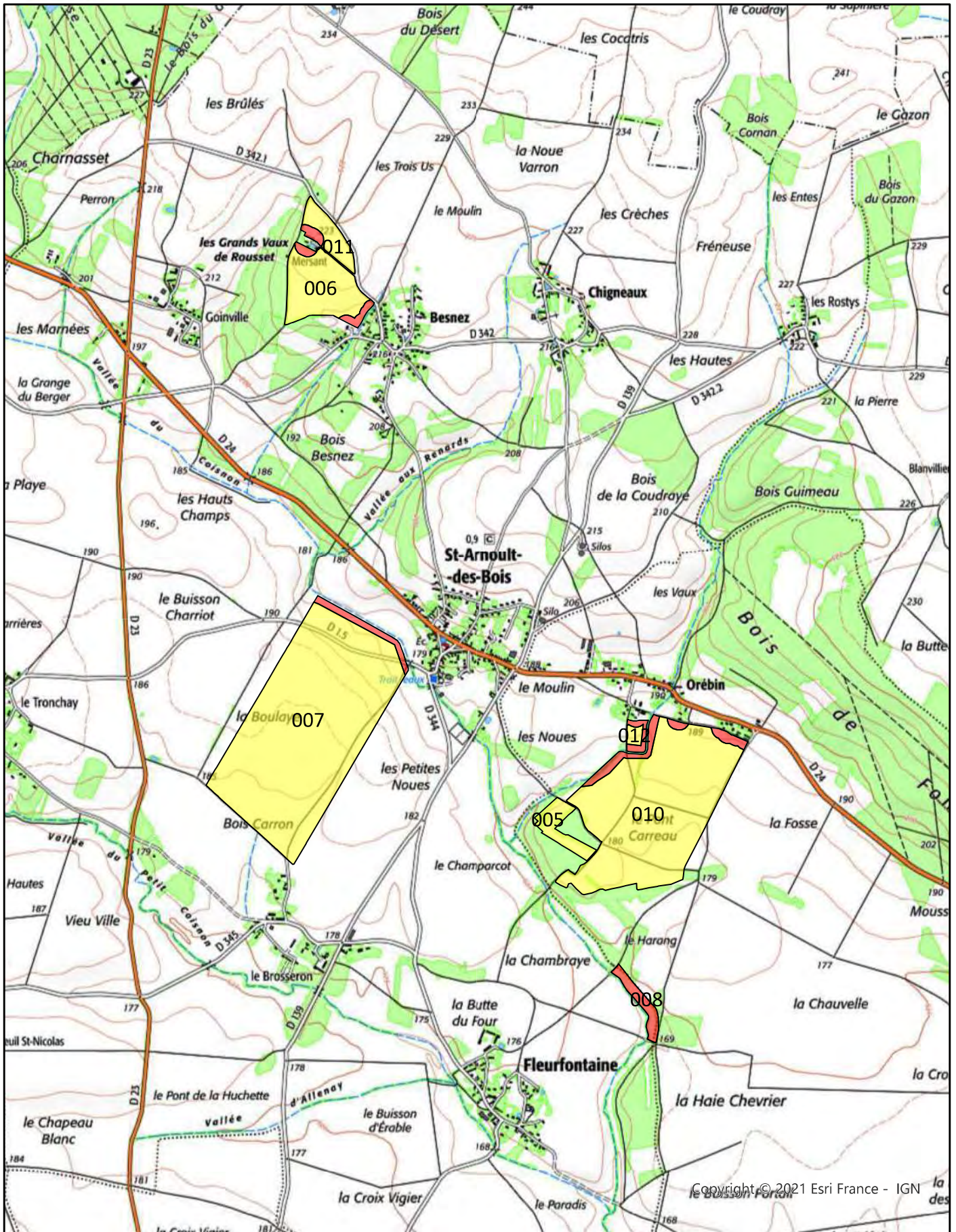
Périmètre : METHAVALO 92 DIGESTAT 2025

Code Suivra : 2860409

Commune du siège de l'exploitation : FONTAINE-LA-GUYON

Parcelle	Surface totale (ha)	Dept.	Références cadastrales		
			Commune	Section	Numéro
005 ILOT 5	3,22	28	FONTAINE-LA-GUYON	ZY	10
		28	FONTAINE-LA-GUYON	ZY	11
		28	FONTAINE-LA-GUYON	ZY	12
		28	FONTAINE-LA-GUYON	ZY	7
006 ILOT 6	11,38	28	SAINT-ARNOULT-DES-BOIS	YB	1
		28	SAINT-ARNOULT-DES-BOIS	YB	4
		28	SAINT-ARNOULT-DES-BOIS	ZD	57
007 ILOT 7	63,79	28	SAINT-ARNOULT-DES-BOIS	YO	13
		28	SAINT-ARNOULT-DES-BOIS	YO	14
		28	SAINT-ARNOULT-DES-BOIS	YO	15
		28	SAINT-ARNOULT-DES-BOIS	YO	16
		28	SAINT-ARNOULT-DES-BOIS	YO	17
008 ILOT 8	2,05	28	FONTAINE-LA-GUYON	YA	17
010 ILOT 10	45,91	28	FONTAINE-LA-GUYON	ZY	1
		28	FONTAINE-LA-GUYON	ZY	2
		28	FONTAINE-LA-GUYON	ZY	24
		28	FONTAINE-LA-GUYON	ZY	27
		28	FONTAINE-LA-GUYON	ZY	28
		28	FONTAINE-LA-GUYON	ZY	29
011 ILOT 11	4,05	28	SAINT-ARNOULT-DES-BOIS	YB	5
012 ILOT 12	1,46	28	FONTAINE-LA-GUYON	ZY	23
Total de l'exploitation (ha) :		131,86			





Aptitude 0

Périmètre rapproché

Périmètre immédiat

Aptitude 1

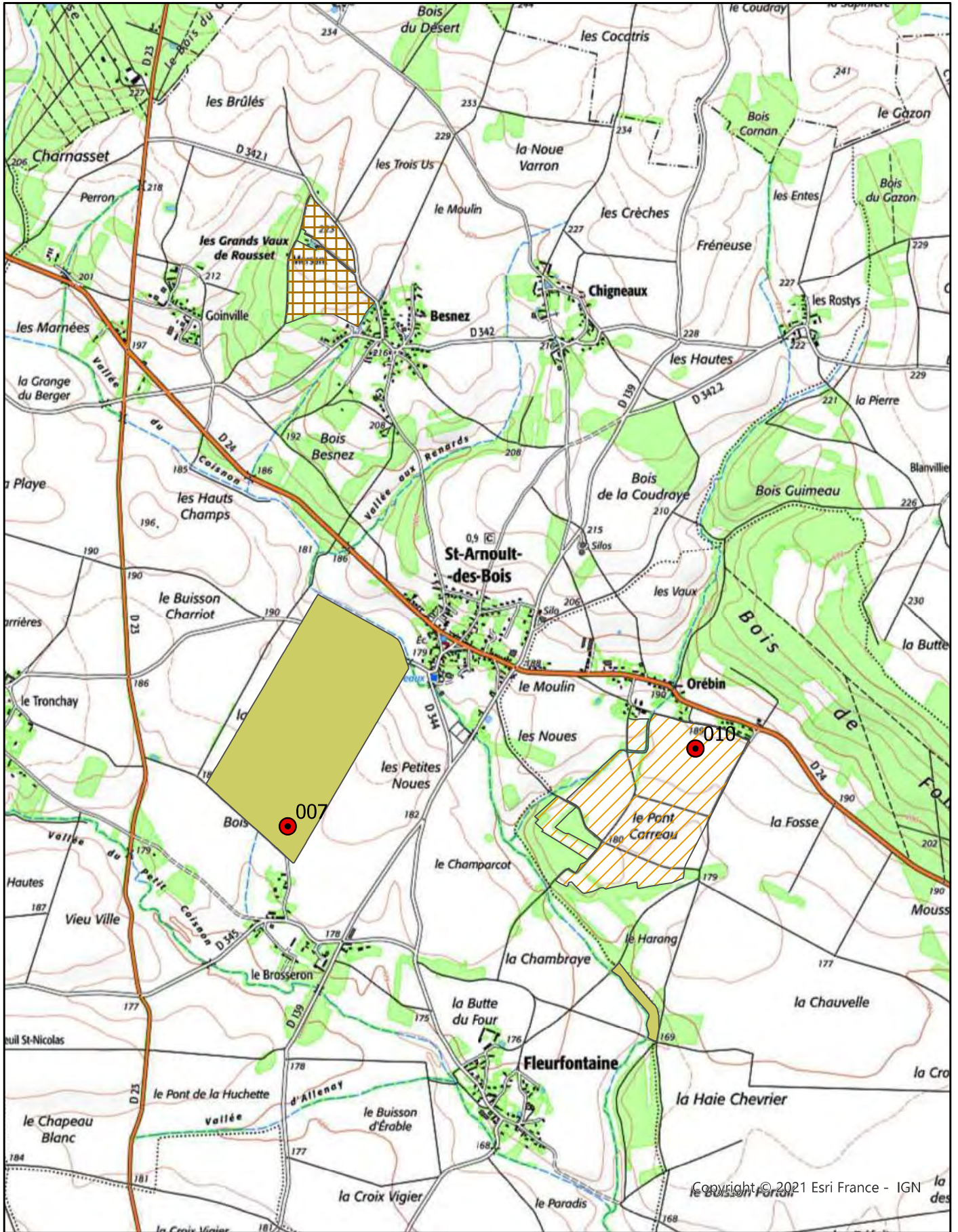
Périmètre éloigné

Captage


















Echelle 1:25 000







Unités de sol

	1		5		9		13		16		11		15		12		17
	2		6		8		10		17		Point de référence						
	3		7														

Echelle 1:25 000





Étude préalable à l'épandage  
des digestats de METHAVALO 92

**EXPLOITATION :**  
**EARL FORET DE MONTECOT**

## FICHE PARCELLAIRE PAR EXPLOITATION

**Raison sociale :** EARL FORET DE MONTECOT

**Commune du siège :** TREMBLAY-LES-VILLAGES

**Périmètre :** METHAVALO 92 DIGESTAT 2025

Code Suivra	Nom de la parcelle	Parcelle			Aptitude à l'épandage		
		Surface (ha)	Commune	Entrée dans le périmètre	Classe 0 (ha)	Classe 1 (ha)	Classe 2 (ha)
2859409001	ILOT 1	20,78	TREMBLAY-LES-VILLAGES	20/07/2022		20,78	
2859409002	ILOT 2	79,65	TREMBLAY-LES-VILLAGES	20/07/2022		79,65	
2859409003	ILOT 3	49,59	TREMBLAY-LES-VILLAGES	20/07/2022		49,59	
2859409102	ILOT 2	3,75	MITTAINVILLIERS-VERIGNY	20/07/2022		3,75	
<b>TOTAL</b>		<b>153,77</b>				<b>153,77</b>	



# RÉFÉRENCES CADASTRALES PAR EXPLOITATION

Raison sociale : EARL FORET DE MONTECOT

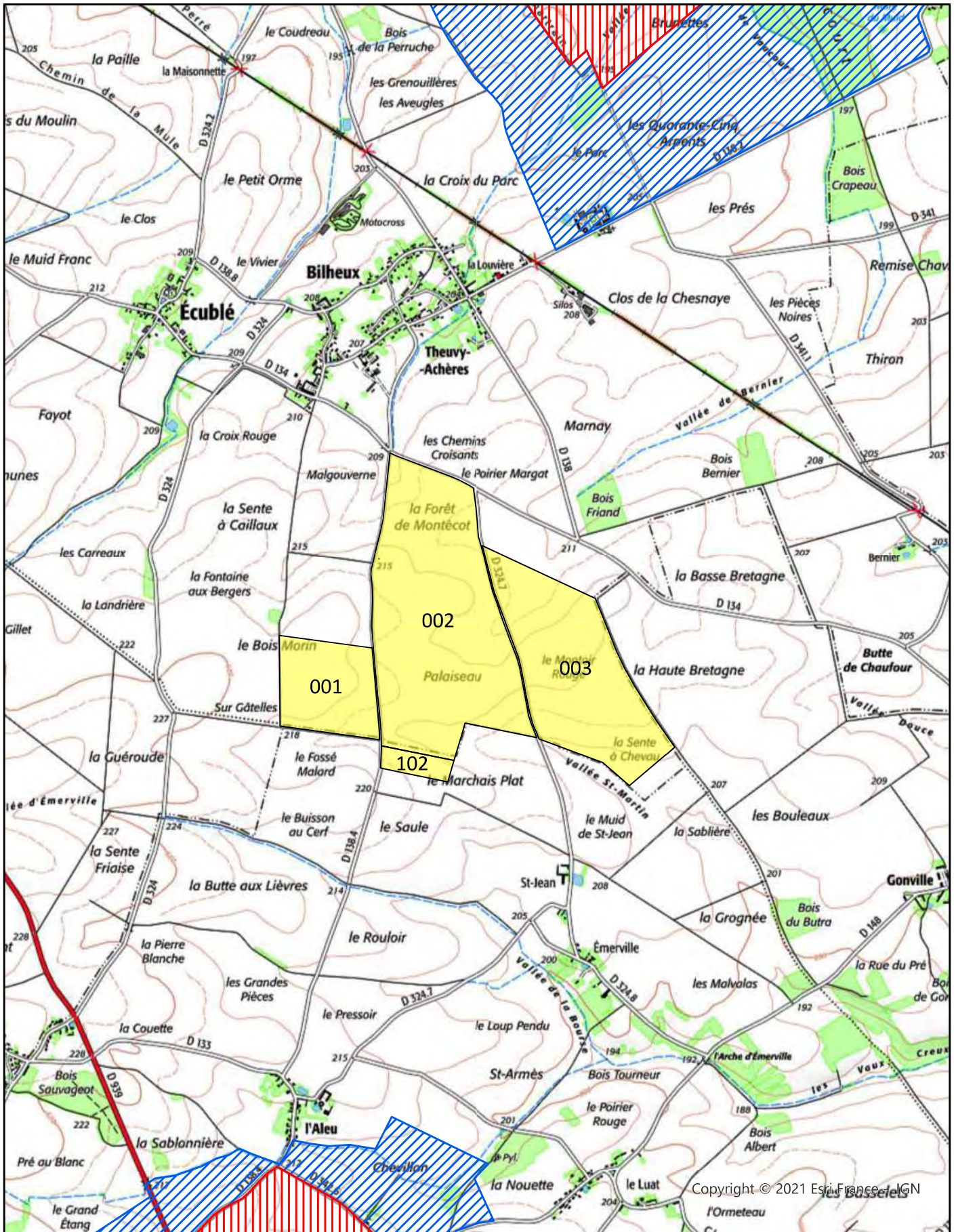
Périmètre : METHAVALO 92 DIGESTAT 2025

Code Suivra : 2859409

Commune du siège  
de l'exploitation :

TREMBLAY-LES-VILLAGES

Parcelle	Surface totale (ha)	Dept.	Références cadastrales		
			Commune	Section	Numéro
001 ILOT 1	20,78	28	TREMBLAY-LES-VILLAGES	ZB	7
		28	TREMBLAY-LES-VILLAGES	ZB	8
		28	TREMBLAY-LES-VILLAGES	ZH	7
002 ILOT 2	79,65	28	TREMBLAY-LES-VILLAGES	ZH	1
		28	TREMBLAY-LES-VILLAGES	ZH	2
		28	TREMBLAY-LES-VILLAGES	ZH	3
		28	TREMBLAY-LES-VILLAGES	ZH	4
		28	TREMBLAY-LES-VILLAGES	ZH	5
		28	TREMBLAY-LES-VILLAGES	ZH	6
003 ILOT 3	49,59	28	TREMBLAY-LES-VILLAGES	ZE	3
		28	TREMBLAY-LES-VILLAGES	ZE	4
		28	TREMBLAY-LES-VILLAGES	ZE	5
		28	TREMBLAY-LES-VILLAGES	ZE	6
		28	TREMBLAY-LES-VILLAGES	ZE	7
		28	TREMBLAY-LES-VILLAGES	ZE	8
102 ILOT 2	3,75	28	MITTAINVILLIERS-VÉRIGNY	ZB	32
Total de l'exploitation (ha) :		153,77			



Copyright © 2021 Esri, France, IGN

Aptitude 0

Périmètre rapproché

Périmètre immédiat

Aptitude 1

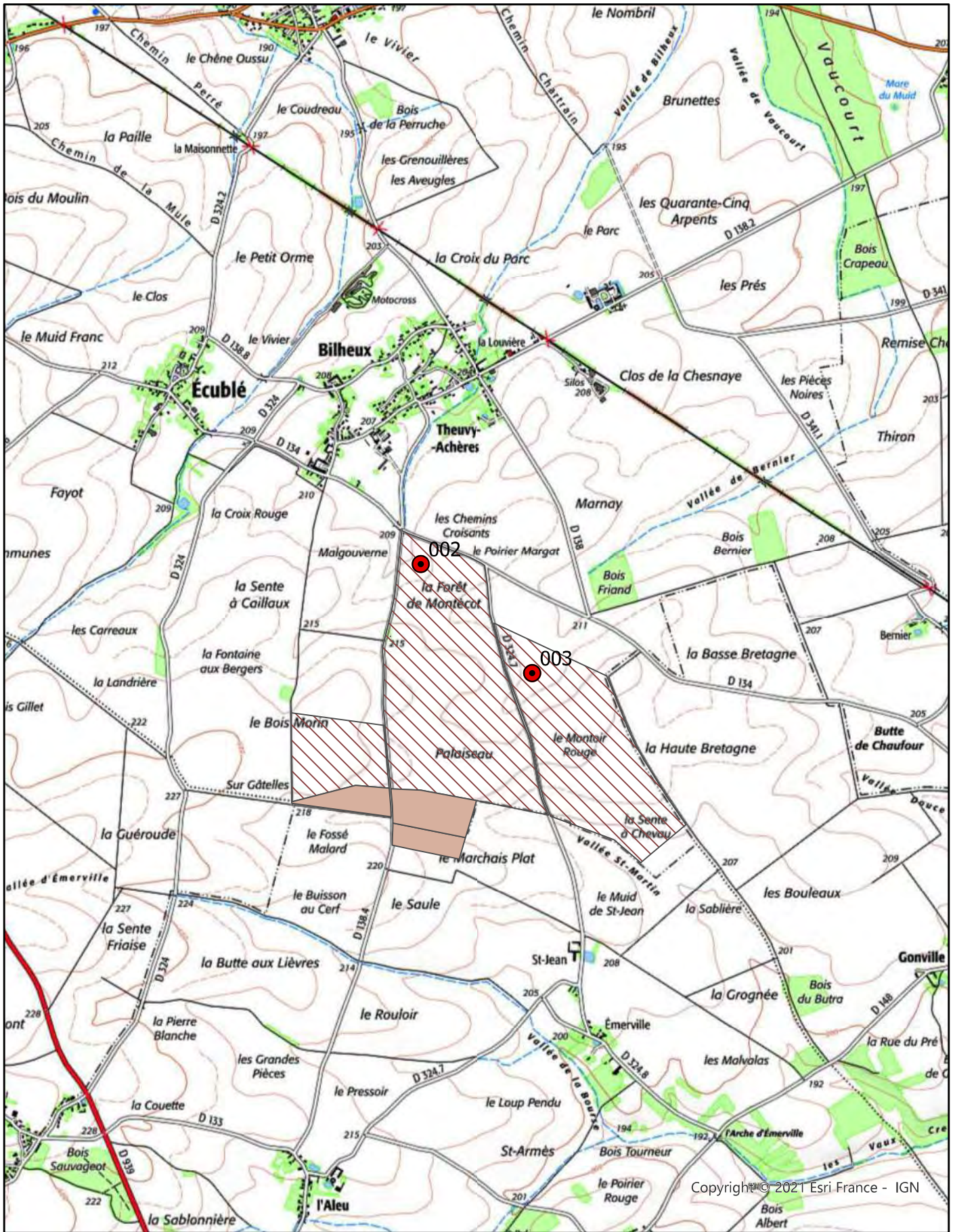
Périmètre éloigné

Captage

Echelle 1:25 000







Copyright © 2021 Esri France - IGN

Unités de sol

	1		2		3		4		5		6		7		8		9		10		11		12		13		14		15		16		17
--	---	--	---	--	---	--	---	--	---	--	---	--	---	--	---	--	---	--	----	--	----	--	----	--	----	--	----	--	----	--	----	--	----

Point de référence

Echelle 1:25 000



Étude préalable à l'épandage  
des digestats de METHAVALO 92

**EXPLOITATION :**  
**EARL FOUASSE SYLVAIN**



## FICHE PARCELLAIRE PAR EXPLOITATION

**Raison sociale :** EARL FOUASSE SYLVAIN

**Commune du siège :** MOUETTES

**Périmètre :** METHAVALO 92 DIGESTAT 2025

Code Suivra	Nom de la parcelle	Parcelle			Aptitude à l'épandage		
		Surface (ha)	Commune	Entrée dans le périmètre	Classe 0 (ha)	Classe 1 (ha)	Classe 2 (ha)
2762079005	ILOT 5	6,23	MOUETTES	20/07/2022		6,23	
2762079007	ILOT 7	3,12	MOUETTES	20/07/2022	0,41	2,71	
2762079008	ILOT 8	23,83	MOUETTES	20/07/2022	0,26	23,57	
2762079009	ILOT 9	9,69	MOUSSEAUX-NEUVILLE	20/07/2022	0,99	8,70	
2762079010	ILOT 10	12,32	MOUSSEAUX-NEUVILLE	20/07/2022	0,53	11,79	
2762079011	ILOT 11	16,74	MOUSSEAUX-NEUVILLE	20/07/2022		16,74	
2762079012	ILOT 12	4,49	MOUSSEAUX-NEUVILLE	20/07/2022	0,98	3,51	
2762079013	ILOT 13	1,23	MOUSSEAUX-NEUVILLE	20/07/2022	1,23		
2762079015	ILOT 15	9,92	MOUSSEAUX-NEUVILLE	20/07/2022		9,92	
2762079016	ILOT 16	4,60	MOUETTES	20/07/2022	0,48	4,12	
<b>TOTAL</b>		<b>92,17</b>			<b>4,88</b>	<b>87,29</b>	

# RÉFÉRENCES CADASTRALES PAR EXPLOITATION

Raison sociale : EARL FOUASSE SYLVAIN

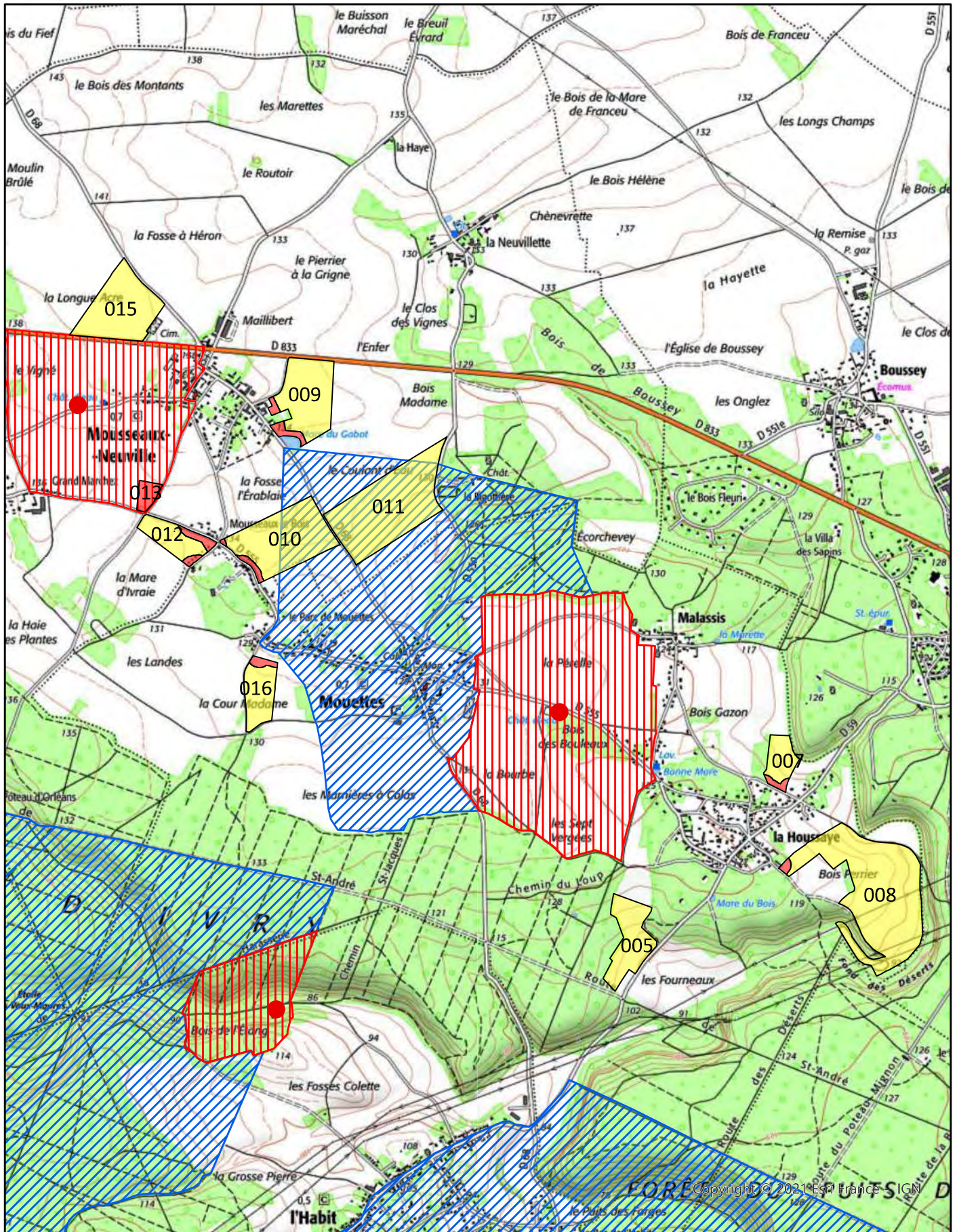
Périmètre : METHAVALO 92 DIGESTAT 2025

Code Suivra : 2762079

Commune du siège  
de l'exploitation : MOUETTES

Parcelle	Surface totale (ha)	Dept.	Références cadastrales		
			Commune	Section	Numéro
005 ILOT 5	6,23	27	MOUETTES	B	409
		27	MOUETTES	B	675
007 ILOT 7	3,12	27	MOUETTES	B	143
		27	MOUETTES	B	144
008 ILOT 8	23,83	27	MOUETTES	B	449
		27	MOUETTES	B	450
		27	MOUETTES	B	460
		27	MOUETTES	B	464
		27	MOUETTES	B	466
		27	MOUETTES	B	469
		27	MOUETTES	B	470
009 ILOT 9	9,69	27	MOUSSEAUX-NEUVILLE	D	488
		27	MOUSSEAUX-NEUVILLE	D	91
		27	MOUSSEAUX-NEUVILLE	D	94
		27	MOUSSEAUX-NEUVILLE	ZH	70
010 ILOT 10	12,32	27	MOUSSEAUX-NEUVILLE	ZH	16
		27	MOUSSEAUX-NEUVILLE	ZH	17
011 ILOT 11	16,74	27	MOUSSEAUX-NEUVILLE	ZH	10
		27	MOUSSEAUX-NEUVILLE	ZH	11
		27	MOUSSEAUX-NEUVILLE	ZH	12
		27	MOUSSEAUX-NEUVILLE	ZH	13
		27	MOUSSEAUX-NEUVILLE	ZH	9
012 ILOT 12	4,49	27	MOUSSEAUX-NEUVILLE	ZI	34
		27	MOUSSEAUX-NEUVILLE	ZI	35
013 ILOT 13	1,23	27	MOUSSEAUX-NEUVILLE	ZI	25
015 ILOT 15	9,92	27	MOUSSEAUX-NEUVILLE	ZB	25
016 ILOT 16	4,60	27	MOUETTES	A	129
Total de l'exploitation (ha) :		92,17			





Aptitude 0

Périmètre rapproché

Périmètre immédiat

Aptitude 1

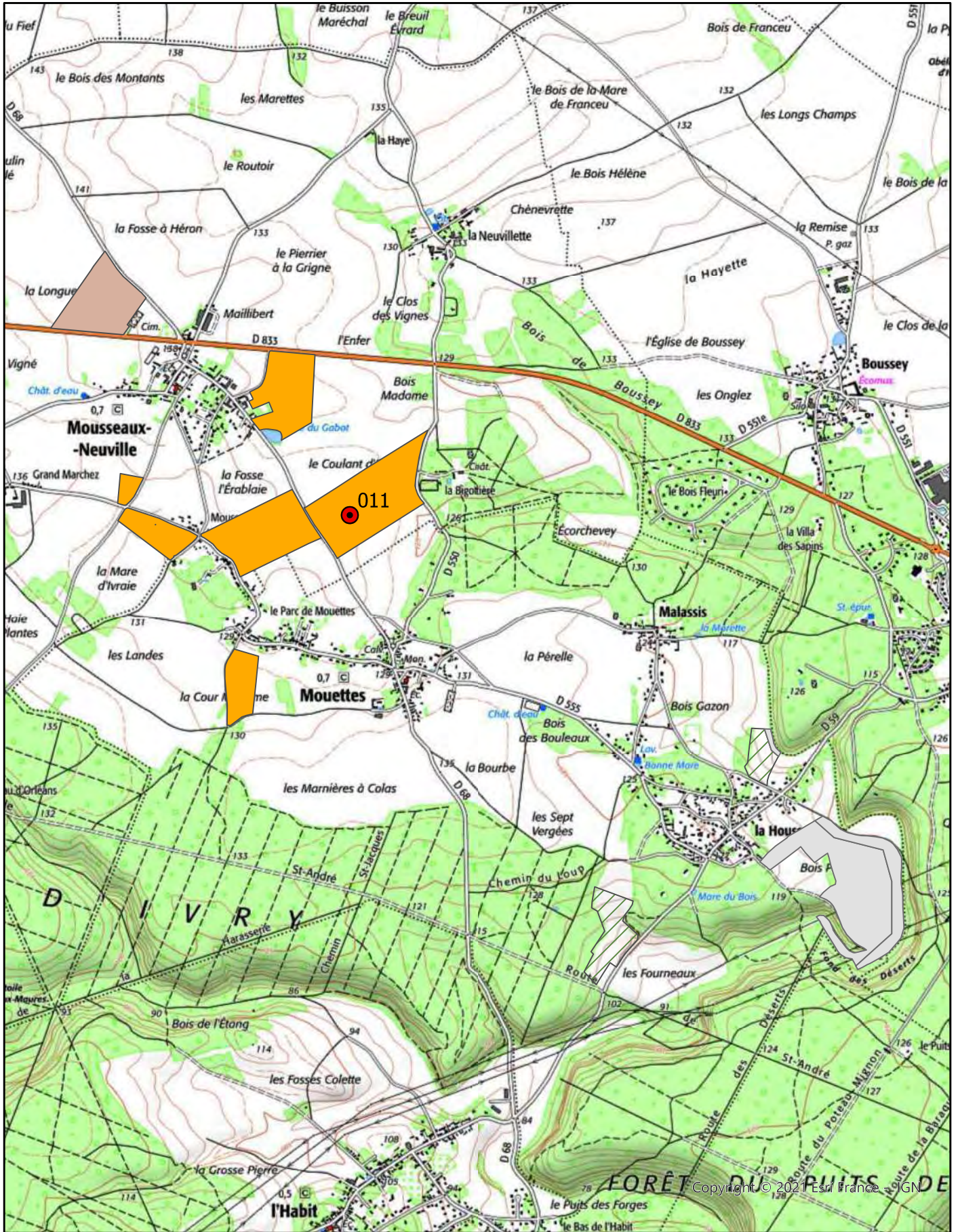
Périmètre éloigné

Captage

Echelle 1:25 000







Unités de sol

	1		5		9		12		16		Point de référence	Echelle 1:25 000
	2		6		10		13		17			
	3		7		11		14		15			



Étude préalable à l'épandage  
des digestats de METHAVALO 92

**EXPLOITATION :**  
**EARL FRANCOIS CHEFDEVILLE**

## FICHE PARCELLAIRE PAR EXPLOITATION

**Raison sociale :** EARL FRANCOIS CHEFDEVILLE

**Commune du siège :** SEREZ

**Périmètre :** METHAVALO 92 DIGESTAT 2025

Code Suivra	Parcelle				Aptitude à l'épandage		
	Nom de la parcelle	Surface (ha)	Commune	Entrée dans le périmètre	Classe 0 (ha)	Classe 1 (ha)	Classe 2 (ha)
2760111001	ILOT 1	3,16	LA BOISSIERE	20/07/2022		3,16	
2760111003	ILOT 3	2,80	SEREZ	20/07/2022		2,80	
2760111005	ILOT 5	9,58	SEREZ	20/07/2022		9,58	
2760111011	ILOT 11	1,68	SEREZ	20/07/2022		1,68	
2760111015	ILOT 15	1,34	GADENCOURT	20/07/2022		1,34	
<b>TOTAL</b>		<b>18,56</b>				<b>18,56</b>	



# RÉFÉRENCES CADASTRALES PAR EXPLOITATION

Raison sociale : EARL FRANCOIS CHEFDEVILLE

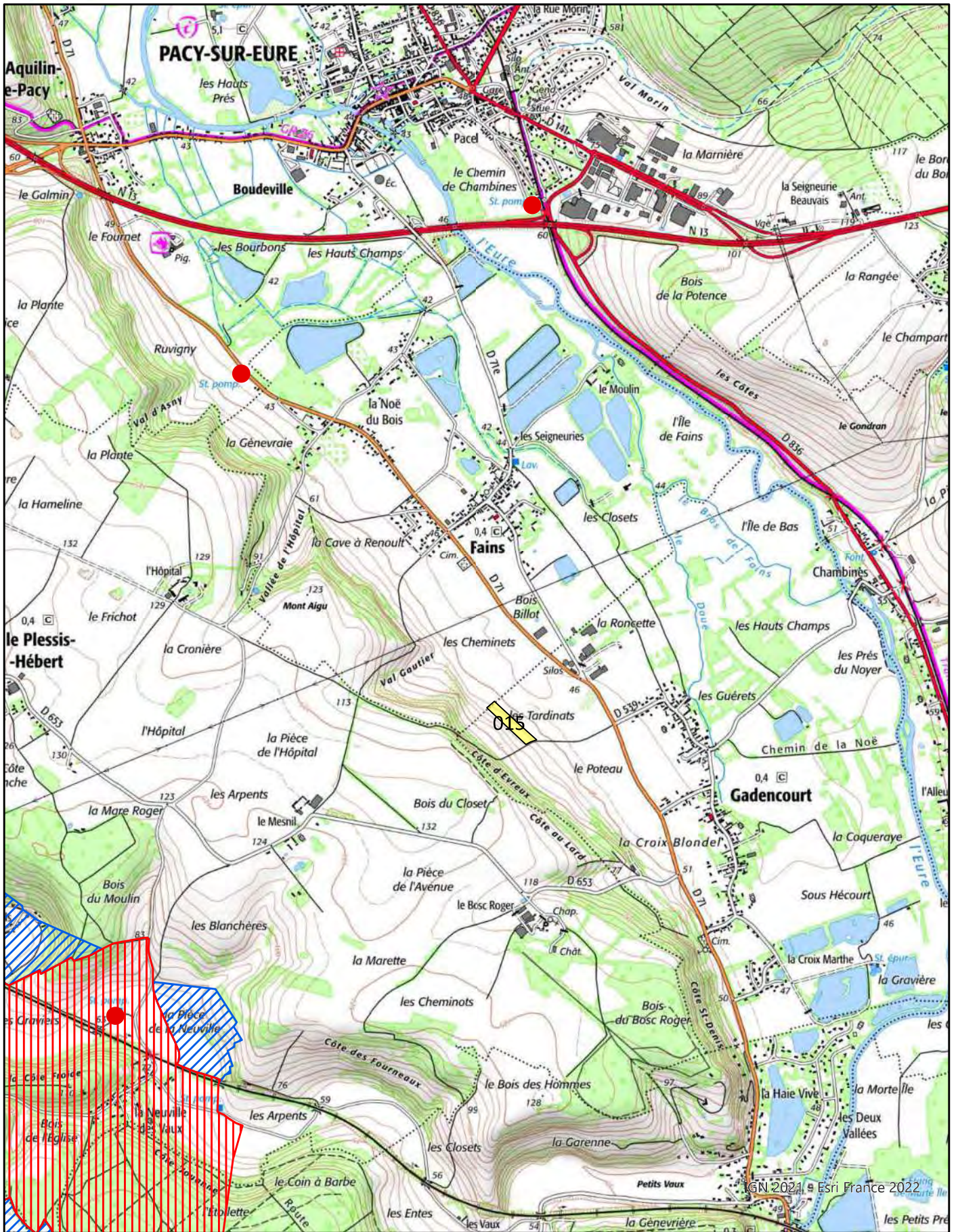
Périmètre : METHAVALO 92 DIGESTAT 2025

Code Suivra : 2760111

Commune du siège  
de l'exploitation : SEREZ

Parcelle	Surface totale (ha)	Dept.	Références cadastrales		
			Commune	Section	Numéro
001 ILOT 1	3,16	27	LA BOISSIÈRE	ZB	69
		27	LA BOISSIÈRE	ZB	70
003 ILOT 3	2,80	27	SEREZ	ZC	31
005 ILOT 5	9,58	27	SEREZ	ZC	21
		27	SEREZ	ZC	23
		27	SEREZ	ZC	28
		27	SEREZ	ZC	29
011 ILOT 11	1,68	27	SEREZ	D	366
		27	SEREZ	D	367
		27	SEREZ	D	368
		27	SEREZ	D	369
		27	SEREZ	D	370
		27	SEREZ	ZD	24
015 ILOT 15	1,34	27	GADENCOURT	ZA	33
Total de l'exploitation (ha) :		18,56			



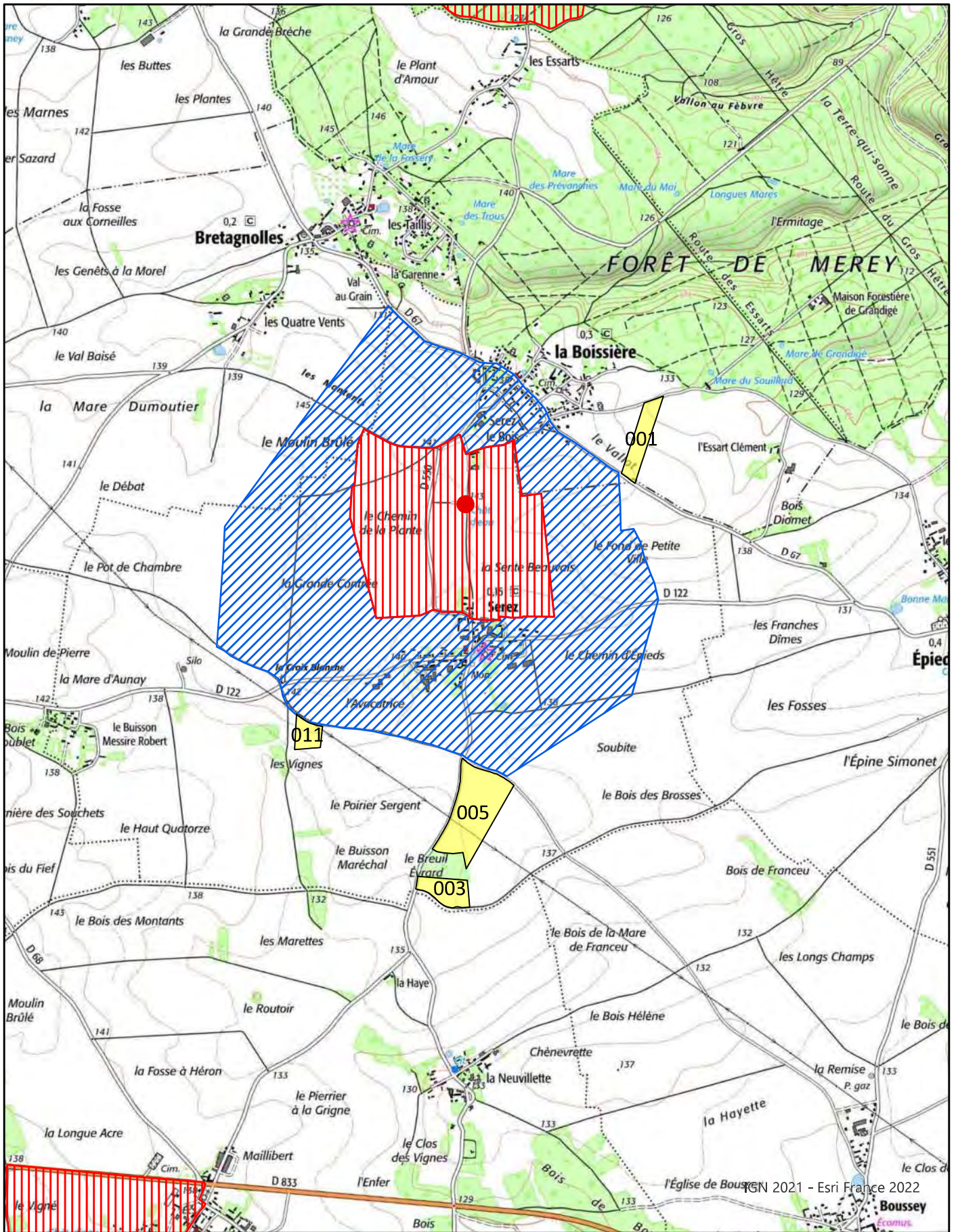


Echelle 1:25 000

- Aptitude 0
- Périmètre rapproché
- Périmètre immédiat
- Aptitude 1
- Périmètre éloigné
- Captage







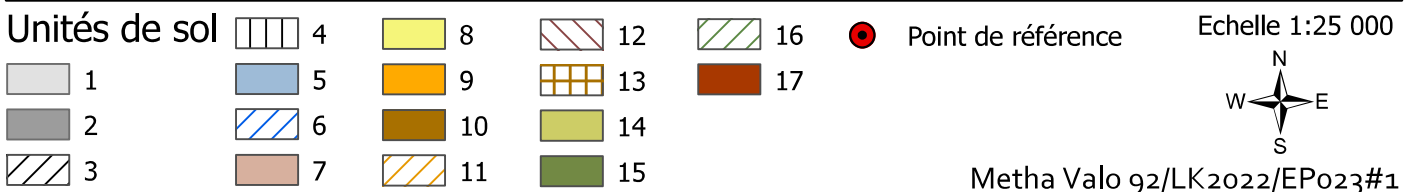
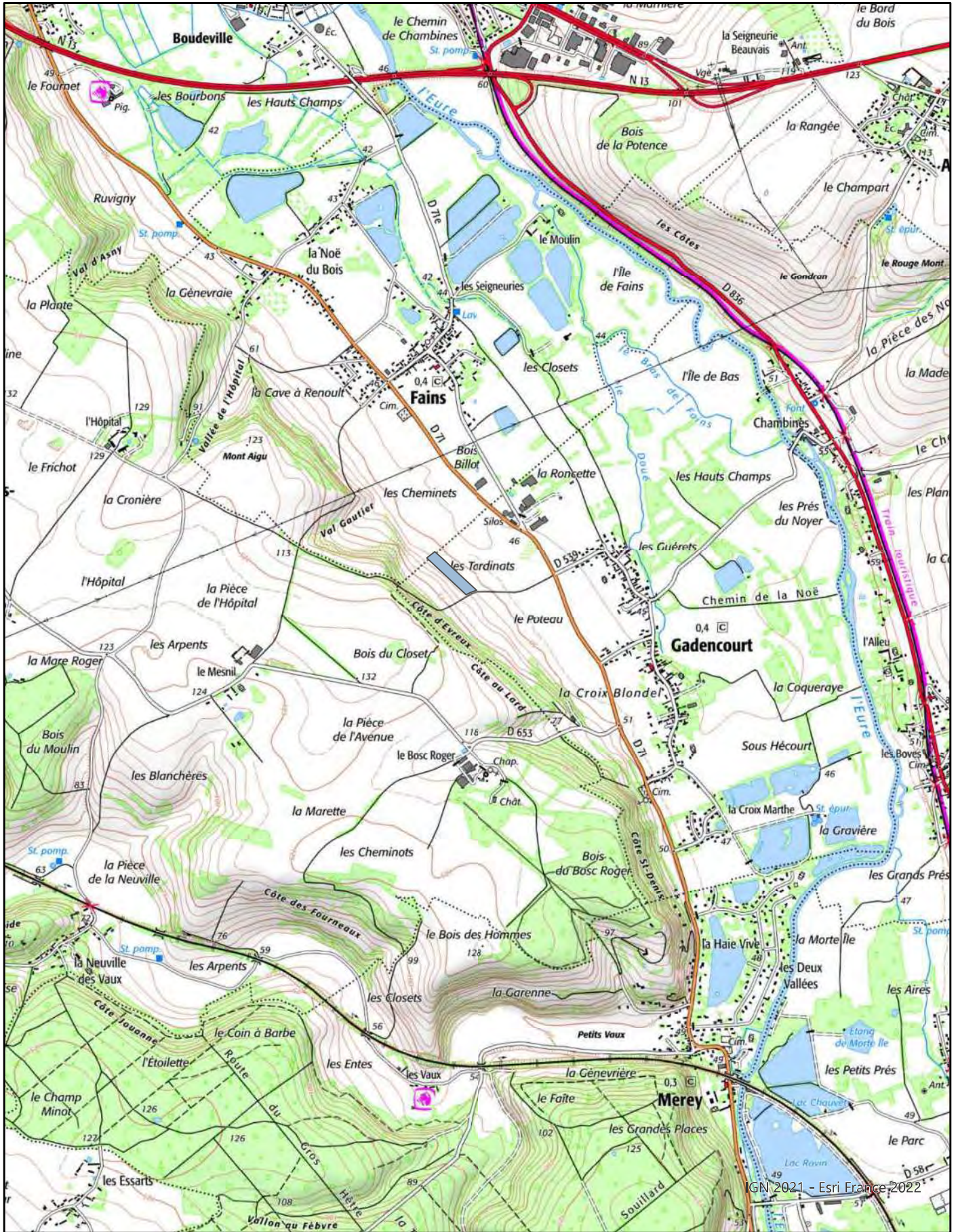
IGN 2021 - Esri France 2022

Echelle 1:25 000

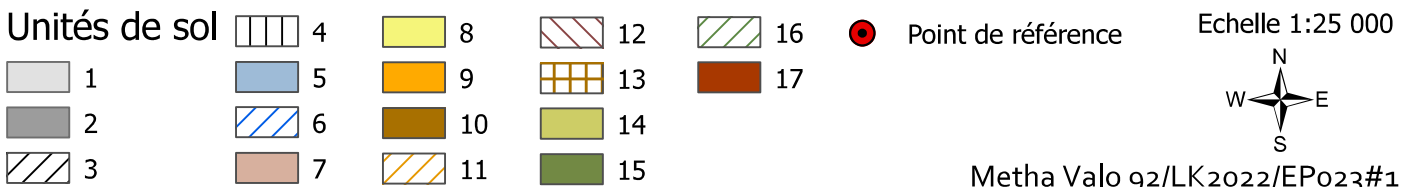
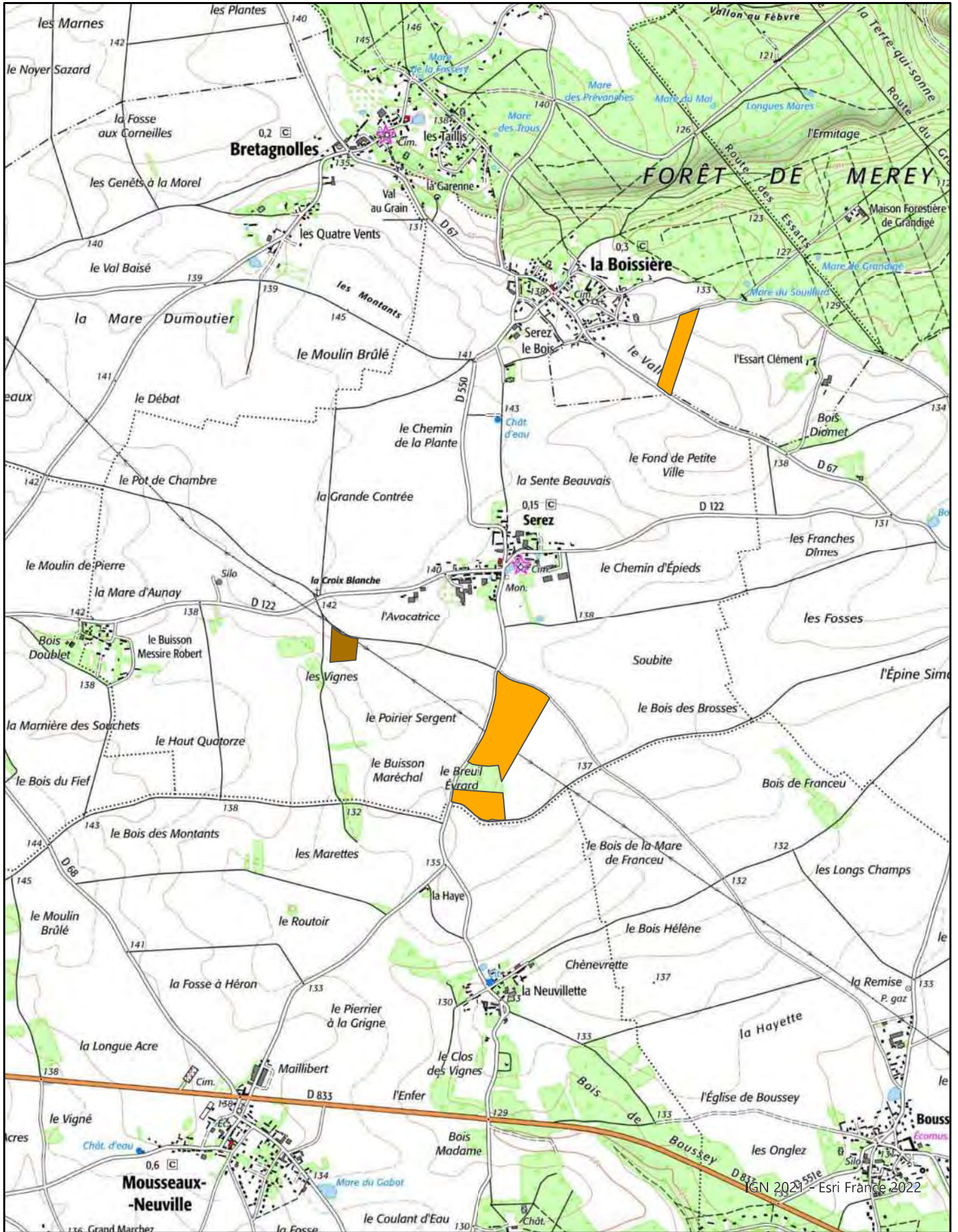
- Aptitude 0
- Périmètre rapproché
- Périmètre immédiat
- Aptitude 1
- Périmètre éloigné
- Captage











Étude préalable à l'épandage  
des digestats de METHAVALO 92

**EXPLOITATION :**  
**EARL MERVEILLIE**



## FICHE PARCELLAIRE PAR EXPLOITATION

**Raison sociale :** EARL MERVEILLIE

**Commune du siège :** CRUCEY-VILLAGES

**Périmètre :** METHAVALO 92 DIGESTAT 2025

Code Suivra	Nom de la parcelle	Parcelle			Aptitude à l'épandage		
		Surface (ha)	Commune	Entrée dans le périmètre	Classe 0 (ha)	Classe 1 (ha)	Classe 2 (ha)
2857084001	ILOT 1	35,60	CRUCEY-VILLAGES	20/07/2022	0,84	34,76	
2857084002	ILOT 2	23,28	CRUCEY-VILLAGES	20/07/2022		23,28	
2857084003	ILOT 3	26,59	CRUCEY-VILLAGES	20/07/2022	0,28	26,31	
2857084004	ILOT 4	7,11	MAILLEBOIS	20/07/2022		7,11	
2857084005	ILOT 5	4,12	MAILLEBOIS	20/07/2022		4,12	
2857084006	ILOT 6	5,41	MAILLEBOIS	20/07/2022		5,41	
2857084007	ILOT 7	28,97	MAILLEBOIS	20/07/2022	2,05	26,92	
2857084008	ILOT 8	10,41	MAILLEBOIS	20/07/2022	1,50	8,91	
2857084010	ILOT 10	5,57	MAILLEBOIS	20/07/2022	0,33	5,24	
2857084012	ILOT 12	2,24	SAINT-MAIXME-HAUTERIVE	20/07/2022	0,34	1,90	
2857084014	ILOT 14	0,33	CRUCEY-VILLAGES	20/07/2022	0,06	0,27	
2857084102	ILOT 2	10,94	MAILLEBOIS	20/07/2022		10,94	
2857084103	ILOT 3	20,50	MAILLEBOIS	20/07/2022	0,58	19,92	
<b>TOTAL</b>		<b>181,07</b>			<b>5,98</b>	<b>175,09</b>	

# RÉFÉRENCES CADASTRALES PAR EXPLOITATION

Raison sociale : EARL MERVEILLIE

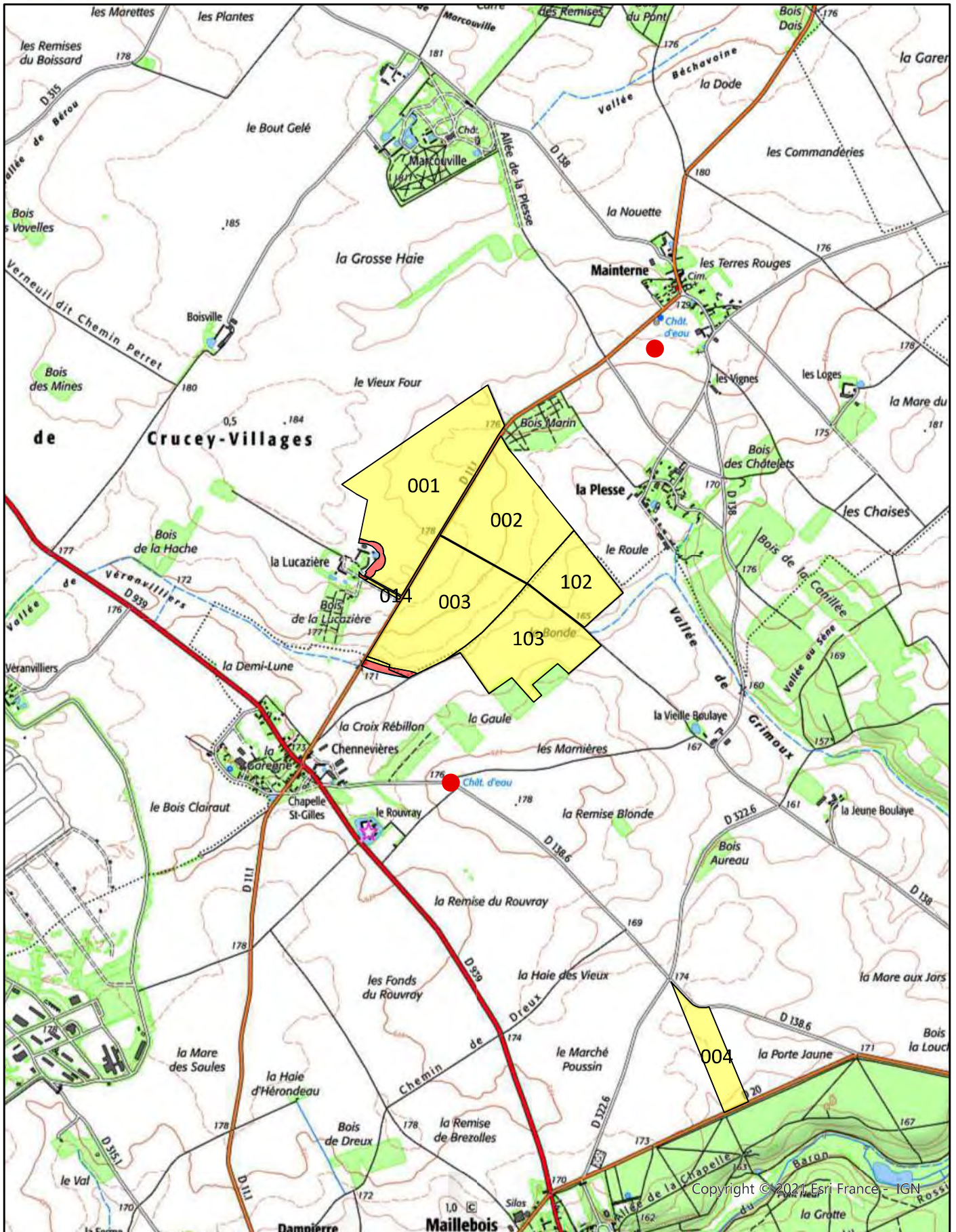
Périmètre : METHAVALO 92 DIGESTAT 2025

Code Suivra : 2857084

Commune du siège de l'exploitation : CRUCEY-VILLAGES

Parcelle	Surface totale (ha)	Dept.	Références cadastrales		
			Commune	Section	Numéro
001 ILOT 1	35,60	28	CRUCEY-VILLAGES	C	60
		28	CRUCEY-VILLAGES	ZL	4
002 ILOT 2	23,28	28	CRUCEY-VILLAGES	C	65
		28	CRUCEY-VILLAGES	C	72
003 ILOT 3	26,59	28	CRUCEY-VILLAGES	C	66
		28	CRUCEY-VILLAGES	C	74
		28	CRUCEY-VILLAGES	C	75
		28	CRUCEY-VILLAGES	C	76
		28	CRUCEY-VILLAGES	C	77
004 ILOT 4	7,11	28	MAILLEBOIS	ZC	17
		28	MAILLEBOIS	ZC	37
005 ILOT 5	4,12	28	MAILLEBOIS	ZD	4
		28	MAILLEBOIS	ZD	49
		28	MAILLEBOIS	ZD	5
		28	MAILLEBOIS	ZD	50
		28	MAILLEBOIS	ZD	6
006 ILOT 6	5,41	28	MAILLEBOIS	ZD	42
		28	MAILLEBOIS	ZD	43
007 ILOT 7	28,97	28	MAILLEBOIS	ZD	19
		28	MAILLEBOIS	ZD	51
		28	MAILLEBOIS	ZD	52
		28	MAILLEBOIS	ZD	55
		28	MAILLEBOIS	ZD	56
		28	MAILLEBOIS	ZD	57
		28	MAILLEBOIS	ZD	58
		28	MAILLEBOIS	ZD	59
008 ILOT 8	10,41	28	MAILLEBOIS	ZE	3
		28	MAILLEBOIS	ZE	4
		28	MAILLEBOIS	ZE	5
010 ILOT 10	5,57	28	MAILLEBOIS	ZD	16
		28	MAILLEBOIS	ZD	17
012 ILOT 12	2,24	28	SAINT-MAIXME-HAUTERIVE	ZH	46
014 ILOT 14	0,33	28	CRUCEY-VILLAGES	C	58
102 ILOT 2	10,94	28	MAILLEBOIS	A	148
		28	MAILLEBOIS	A	149
		28	MAILLEBOIS	A	156
		28	MAILLEBOIS	ZC	20
103 ILOT 3	20,50	28	MAILLEBOIS	A	138
		28	MAILLEBOIS	A	157
		28	MAILLEBOIS	A	308
		28	MAILLEBOIS	A	315
		28	MAILLEBOIS	A	316
		28	MAILLEBOIS	A	334
		28	MAILLEBOIS	A	336
		28	MAILLEBOIS	ZC	10
		28	MAILLEBOIS	ZC	14
		28	MAILLEBOIS	ZC	15
		28	MAILLEBOIS	ZC	17
Total de l'exploitation (ha) :		181,07			





Copyright © 2021 Esri France - IGN

Echelle 1:25 000

Aptitude 0

Périmètre rapproché

Périmètre immédiat

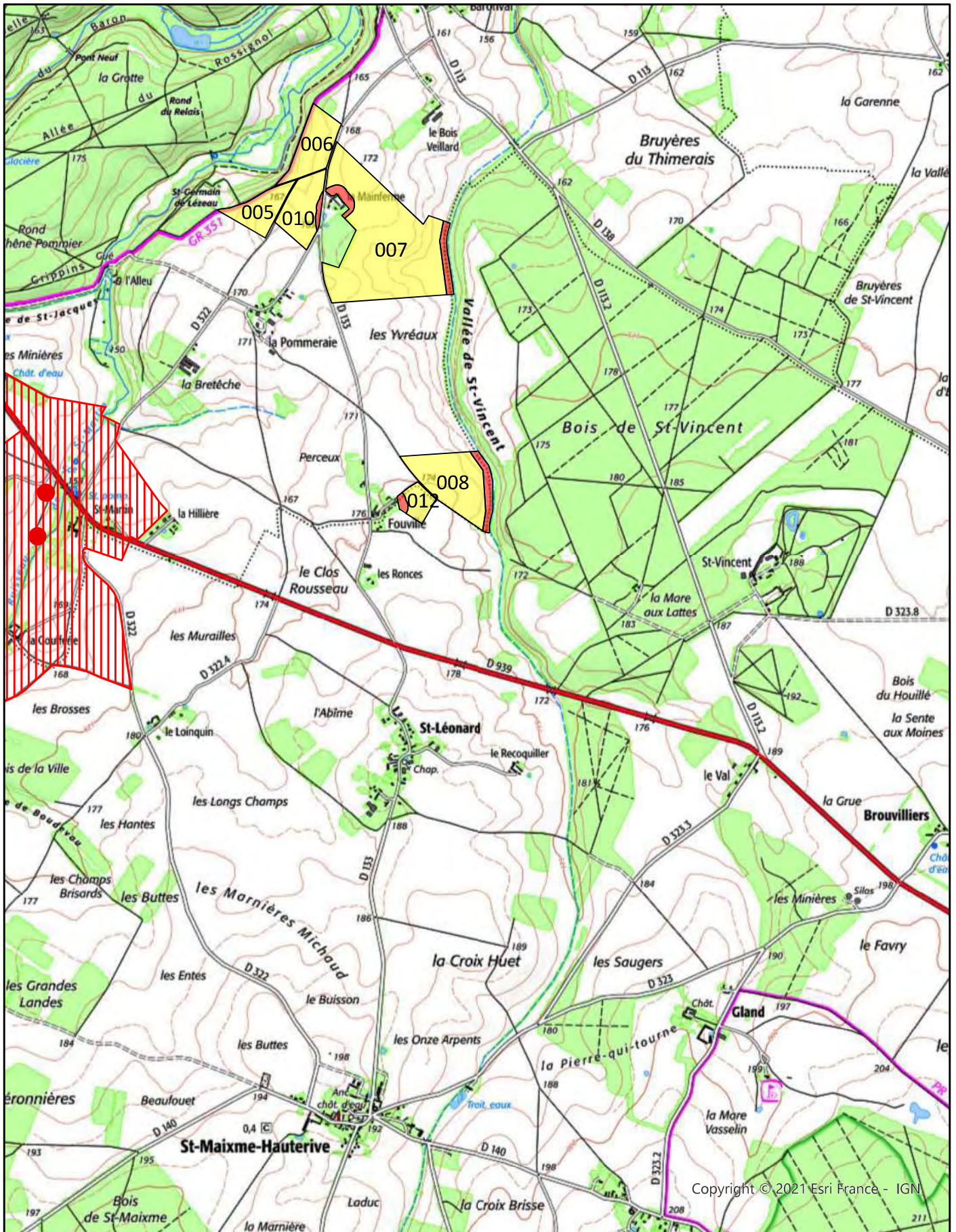
Aptitude 1

Périmètre éloigné

Captage







Copyright © 2021 Esri France - IGN

Echelle 1:25 000

Aptitude 0

Périmètre rapproché

Périmètre immédiat

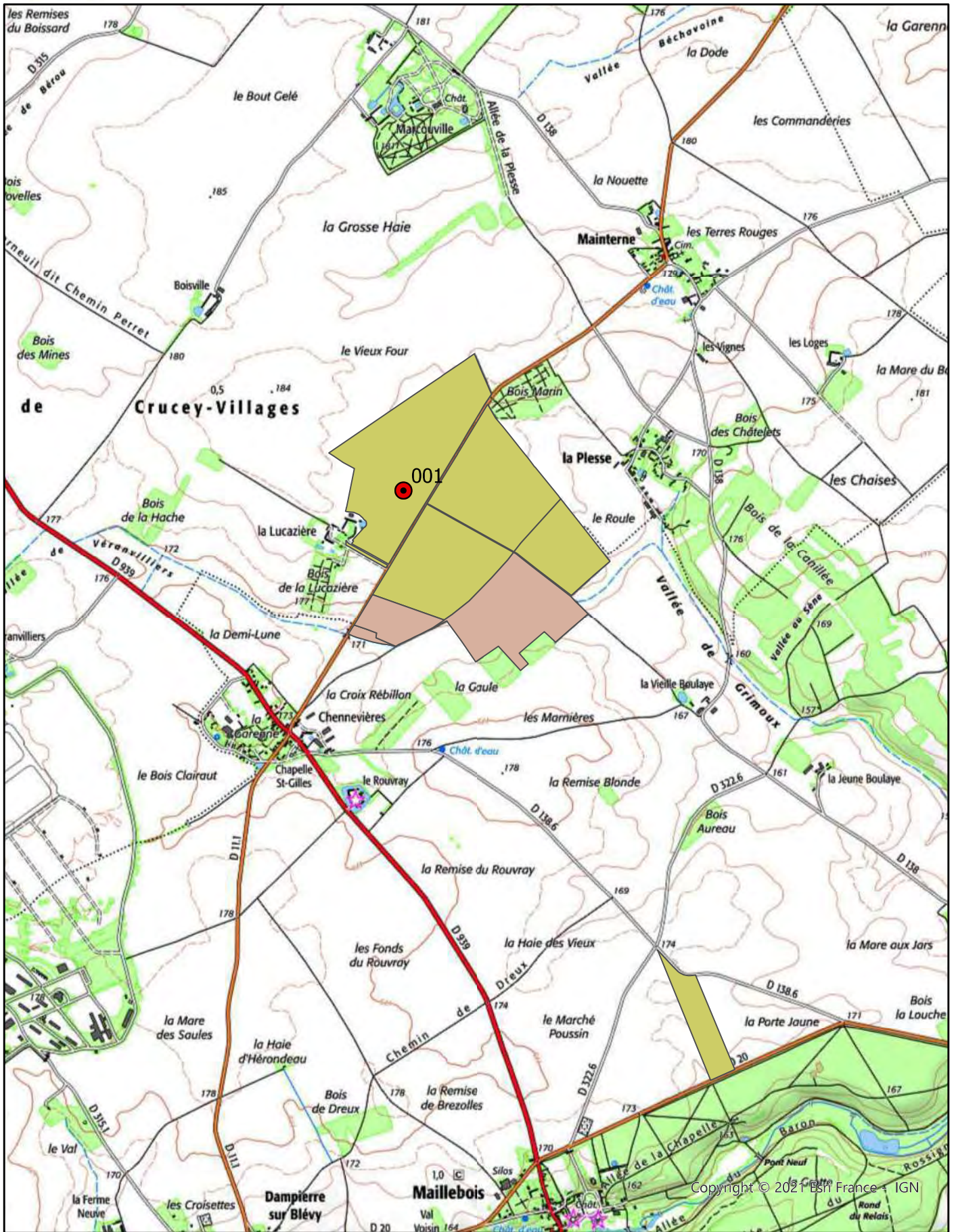
Aptitude 1

Périmètre éloigné

Captage





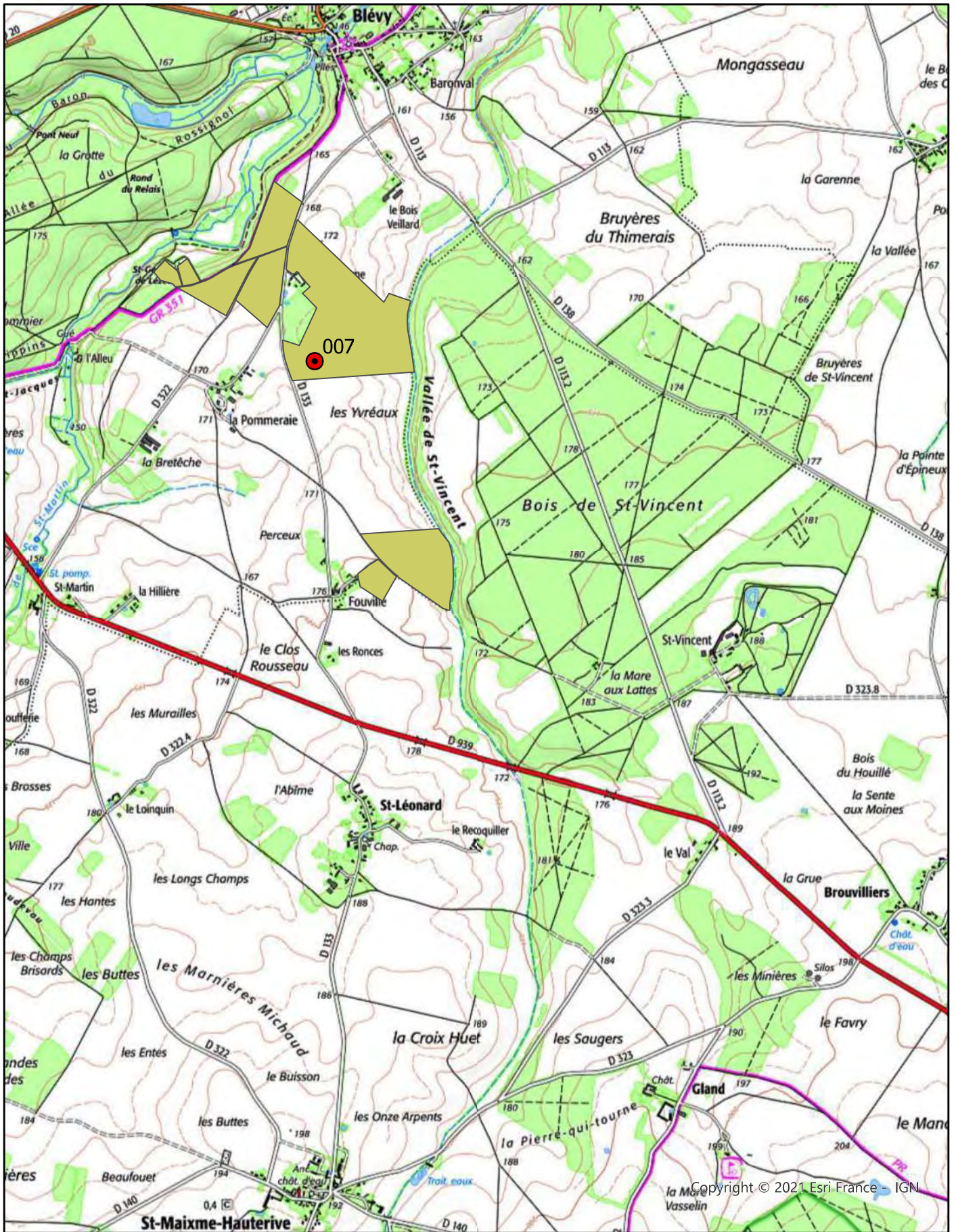


Unités de sol

1	2	3	4	5	6	7	8	9	10	11	12	13	14	15	16	17	Point de référence	Echelle 1:25 000
---	---	---	---	---	---	---	---	---	----	----	----	----	----	----	----	----	--------------------	------------------

Metha Valo 92/LK2022/EPo23#1





Unités de sol

1	2	3	4	5	6	7	8	9	10	11	12	13	14	15	16	17	Point de référence	Echelle 1:25 000
---	---	---	---	---	---	---	---	---	----	----	----	----	----	----	----	----	--------------------	------------------

Metha Valo 92/LK2022/EP023#1



Étude préalable à l'épandage  
des digestats de METHAVALO 92

**EXPLOITATION :**  
**EARL THIERRY BACOU**

**FICHE PARCELLAIRE PAR EXPLOITATION****Raison sociale :** EARL THIERRY BACOU**Commune du siège :** SAINT-SAUVEUR-MARVILLE**Périmètre :** METHAVALO 92 DIGESTAT 2025

Code Suivra	Nom de la parcelle	Parcelle			Aptitude à l'épandage		
		Surface (ha)	Commune	Entrée dans le périmètre	Classe 0 (ha)	Classe 1 (ha)	Classe 2 (ha)
2860074001	ILOT 1	14,55	SAINTE-SAUVEUR-MARVILLE	20/07/2022	1,12	13,43	
2860074002	ILOT 2	8,06	SAINTE-SAUVEUR-MARVILLE	20/07/2022		8,06	
2860074003	ILOT 3	5,77	SAINTE-SAUVEUR-MARVILLE	20/07/2022		5,77	
2860074004	ILOT 4	0,61	SAINTE-SAUVEUR-MARVILLE	20/07/2022		0,61	
2860074007	ILOT 7	12,42	SAINTE-SAUVEUR-MARVILLE	20/07/2022	1,32	11,10	
2860074008	ILOT 8	3,65	SAINTE-SAUVEUR-MARVILLE	20/07/2022	0,18	3,47	
2860074009	ILOT 9	17,17	SAINTE-SAUVEUR-MARVILLE	20/07/2022	1,04	16,13	
2860074010	ILOT 10	2,49	SAINTE-SAUVEUR-MARVILLE	20/07/2022	0,89	1,60	
2860074011	ILOT 11	3,15	SAINTE-SAUVEUR-MARVILLE	20/07/2022		3,15	
2860074012	ILOT 12	7,87	SAINTE-SAUVEUR-MARVILLE	20/07/2022	1,50	6,37	
2860074013	ILOT 13	4,61	SAINTE-SAUVEUR-MARVILLE	20/07/2022	0,73	3,88	
2860074014	ILOT 14	2,25	LE BOULLAY-LES-DEUX-ÉGLISES	20/07/2022	2,25		
2860074015	ILOT 15	43,52	LE BOULLAY-LES-DEUX-ÉGLISES	20/07/2022	3,70	39,82	
2860074016	ILOT 16	13,77	SAINTE-SAUVEUR-MARVILLE	20/07/2022	0,60	13,17	
<b>TOTAL</b>		<b>139,89</b>			<b>13,33</b>	<b>126,56</b>	



# RÉFÉRENCES CADASTRALES PAR EXPLOITATION

Raison sociale : EARL THIERRY BACOUPI  
 Code Suivra : 2860074  
 Commune du siège de l'exploitation : SAINT-SAUVEUR-MARVILLE

Périmètre : METHAVALO 92 DIGESTAT 2025

Parcelle	Surface totale (ha)	Dept.	Références cadastrales		
			Commune	Section	Numéro
001 ILOT 1	14,55	28	SAINT-SAUVEUR-MARVILLE	ZH	21
		28	SAINT-SAUVEUR-MARVILLE	ZH	22
		28	SAINT-SAUVEUR-MARVILLE	ZH	23
		28	SAINT-SAUVEUR-MARVILLE	ZH	24
		28	SAINT-SAUVEUR-MARVILLE	ZH	25
		28	SAINT-SAUVEUR-MARVILLE	ZH	26
		28	SAINT-SAUVEUR-MARVILLE	ZH	27
		28	SAINT-SAUVEUR-MARVILLE	ZH	28
		28	SAINT-SAUVEUR-MARVILLE	ZH	29
		28	SAINT-SAUVEUR-MARVILLE	ZH	30
		28	SAINT-SAUVEUR-MARVILLE	ZH	31
		28	SAINT-SAUVEUR-MARVILLE	ZH	32
002 ILOT 2	8,06	28	SAINT-SAUVEUR-MARVILLE	ZH	13
		28	SAINT-SAUVEUR-MARVILLE	ZH	14
		28	SAINT-SAUVEUR-MARVILLE	ZH	15
		28	SAINT-SAUVEUR-MARVILLE	ZH	16
		28	SAINT-SAUVEUR-MARVILLE	ZH	17
003 ILOT 3	5,77	28	SAINT-SAUVEUR-MARVILLE	ZH	115
		28	SAINT-SAUVEUR-MARVILLE	ZH	118
		28	SAINT-SAUVEUR-MARVILLE	ZH	119
		28	SAINT-SAUVEUR-MARVILLE	ZH	36
		28	SAINT-SAUVEUR-MARVILLE	ZH	37
		28	SAINT-SAUVEUR-MARVILLE	ZH	38
004 ILOT 4	0,61	28	SAINT-SAUVEUR-MARVILLE	ZH	106
		28	SAINT-SAUVEUR-MARVILLE	ZH	33
007 ILOT 7	12,42	28	SAINT-SAUVEUR-MARVILLE	ZD	33
		28	SAINT-SAUVEUR-MARVILLE	ZD	34
		28	SAINT-SAUVEUR-MARVILLE	ZD	35
		28	SAINT-SAUVEUR-MARVILLE	ZD	36
		28	SAINT-SAUVEUR-MARVILLE	ZD	37
		28	SAINT-SAUVEUR-MARVILLE	ZD	38
		28	SAINT-SAUVEUR-MARVILLE	ZD	39
008 ILOT 8	3,65	28	SAINT-SAUVEUR-MARVILLE	ZD	5
		28	SAINT-SAUVEUR-MARVILLE	ZD	6
		28	SAINT-SAUVEUR-MARVILLE	ZD	7
		28	SAINT-SAUVEUR-MARVILLE	ZD	8
009 ILOT 9	17,17	28	SAINT-SAUVEUR-MARVILLE	ZE	10
		28	SAINT-SAUVEUR-MARVILLE	ZE	11
		28	SAINT-SAUVEUR-MARVILLE	ZE	12
		28	SAINT-SAUVEUR-MARVILLE	ZE	13
		28	SAINT-SAUVEUR-MARVILLE	ZE	8
010 ILOT 10	2,49	28	SAINT-SAUVEUR-MARVILLE	ZE	9
		28	SAINT-SAUVEUR-MARVILLE	C	647
		28	SAINT-SAUVEUR-MARVILLE	ZE	100
		28	SAINT-SAUVEUR-MARVILLE	ZE	63
		28	SAINT-SAUVEUR-MARVILLE	ZE	7
28	SAINT-SAUVEUR-MARVILLE	ZE	98		

# RÉFÉRENCES CADASTRALES PAR EXPLOITATION

Raison sociale : EARL THIERRY BACOU

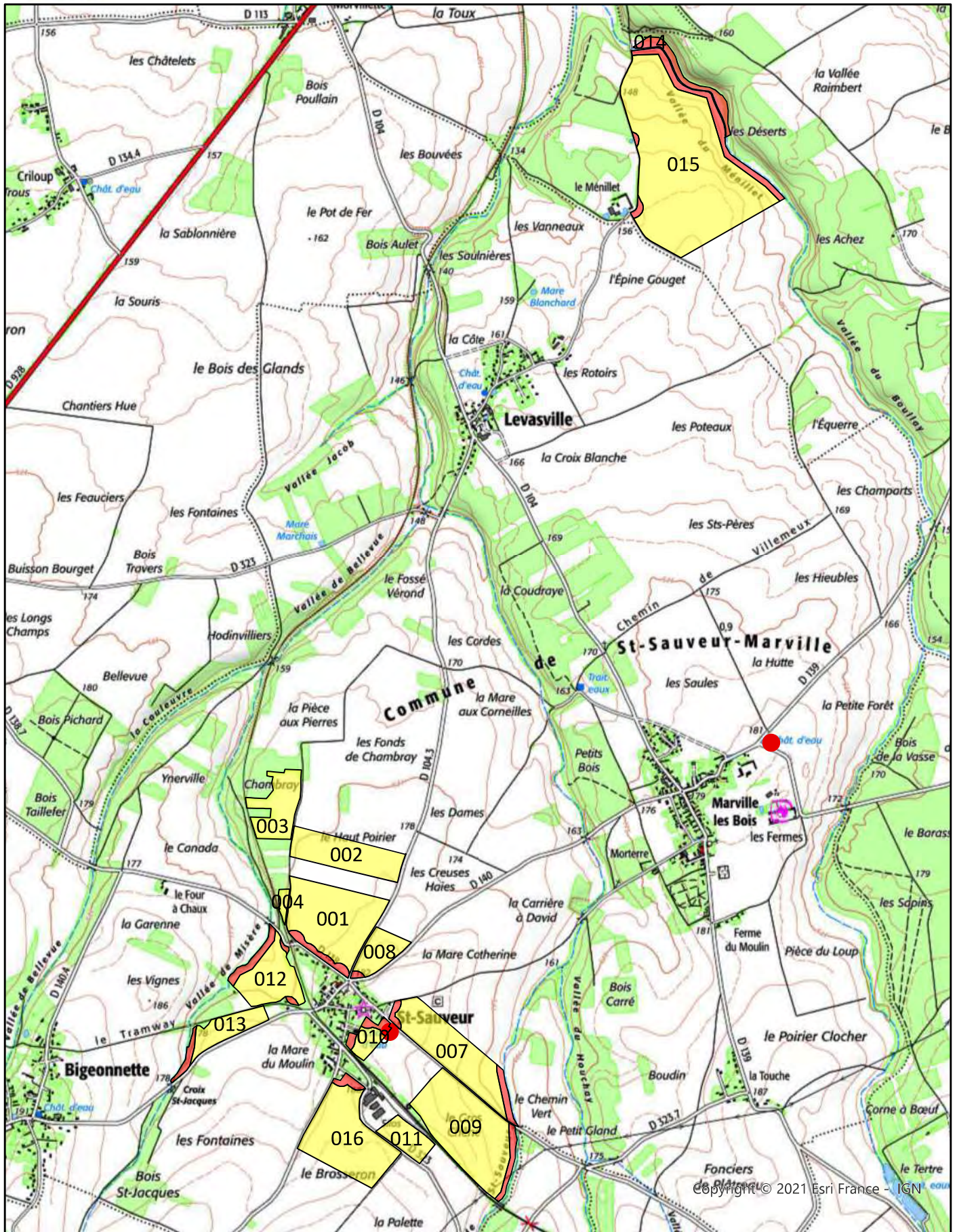
Périmètre : METHAVALO 92 DIGESTAT 2025

Code Suivra : 2860074

Commune du siège de l'exploitation : SAINT-SAUVEUR-MARVILLE







Parcelle	Surface totale (ha)	Dept.	Références cadastrales		
			Commune	Section	Numéro
011 ILOT 11	3,15	28	SAINT-SAUVEUR-MARVILLE	ZE	93
		28	SAINT-SAUVEUR-MARVILLE	ZE	94
012 ILOT 12	7,87	28	SAINT-SAUVEUR-MARVILLE	ZK	21
		28	SAINT-SAUVEUR-MARVILLE	ZK	22
		28	SAINT-SAUVEUR-MARVILLE	ZK	23
		28	SAINT-SAUVEUR-MARVILLE	ZK	27
		28	SAINT-SAUVEUR-MARVILLE	ZK	29
		28	SAINT-SAUVEUR-MARVILLE	ZK	95
013 ILOT 13	4,61	28	SAINT-SAUVEUR-MARVILLE	ZK	105
		28	SAINT-SAUVEUR-MARVILLE	ZK	106
		28	SAINT-SAUVEUR-MARVILLE	ZK	134
		28	SAINT-SAUVEUR-MARVILLE	ZK	201
		28	SAINT-SAUVEUR-MARVILLE	ZK	31
		28	SAINT-SAUVEUR-MARVILLE	ZK	32
		28	SAINT-SAUVEUR-MARVILLE	ZK	33
		28	SAINT-SAUVEUR-MARVILLE	ZK	35
014 ILOT 14	2,25	28	LE BOULLAY-LES-DEUX-ÉGLISES	A	54
015 ILOT 15	43,52	28	LE BOULLAY-LES-DEUX-ÉGLISES	A	212
		28	LE BOULLAY-LES-DEUX-ÉGLISES	A	55
016 ILOT 16	13,77	28	SAINT-SAUVEUR-MARVILLE	ZE	32
		28	SAINT-SAUVEUR-MARVILLE	ZE	33
		28	SAINT-SAUVEUR-MARVILLE	ZE	74
		28	SAINT-SAUVEUR-MARVILLE	ZE	75
		28	SAINT-SAUVEUR-MARVILLE	ZE	76
Total de l'exploitation (ha) :			139,89		





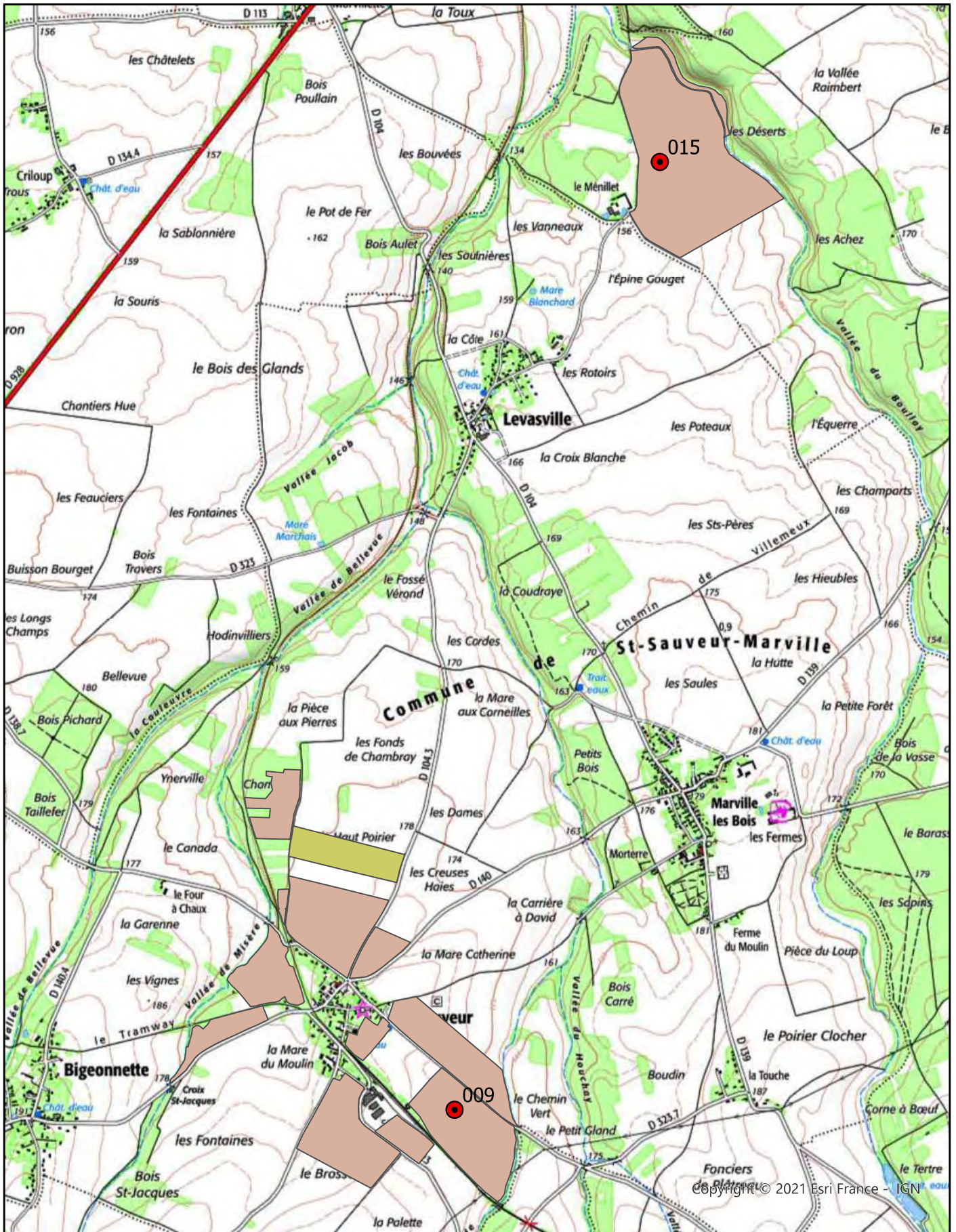
Copyright © 2021 Esri France - IGN

Echelle 1:25 000

- |  |   |   |
|--|---|---|
|  Aptitude 0 |  Périmètre rapproché |  Périmètre immédiat |
|  Aptitude 1 |  Périmètre éloigné   |  Captage             |







Copyright © 2021 Esri France - IGN

Unités de sol

1	2	3	4	5	6	7	8	9	10	11	12	13	14	15	Point de référence	Echelle 1:25 000



Étude préalable à l'épandage  
des digestats de METHAVALO 92

**EXPLOITATION :**  
**GUEHERY BRUNO**

**FICHE PARCELLAIRE PAR EXPLOITATION****Raison sociale :** GUEHERY BRUNO**Commune du siège :** ARDELLES**Périmètre :** METHAVALO 92 DIGESTAT 2025

Code Suivra	Nom de la parcelle	Parcelle			Aptitude à l'épandage		
		Surface (ha)	Commune	Entrée dans le périmètre	Classe 0 (ha)	Classe 1 (ha)	Classe 2 (ha)
2805471001	ILOT 1	16,45	ARDELLES	20/07/2022		16,45	
2805471002	ILOT 2	2,62	ARDELLES	20/07/2022	0,55	2,07	
2805471003	ILOT 3	8,26	ARDELLES	20/07/2022	1,54	6,72	
2805471004	ILOT 4	1,12	ARDELLES	20/07/2022	0,14	0,98	
2805471005	ILOT 5	14,84	JAUDRAIS	20/07/2022	0,50	14,34	
2805471008	ILOT 8	1,14	SAINT-MAIXIME-HAUTERIVE	20/07/2022		1,14	
2805471009	ILOT 9	3,78	ARDELLES	20/07/2022		3,78	
2805471010	ILOT 10	0,47	ARDELLES	20/07/2022	0,11	0,36	
2805471011	ILOT 11	12,84	ARDELLES	20/07/2022	1,50	11,34	
2805471012	ILOT 12	13,88	ARDELLES	20/07/2022		13,88	
2805471015	ILOT 15	2,11	ARDELLES	20/07/2022	0,27	1,84	
2805471016	ILOT 16	2,35	ARDELLES	20/07/2022	0,14	2,21	
2805471017	ILOT 17	11,69	ARDELLES	20/07/2022		11,69	
2805471018	ILOT 18	0,45	ARDELLES	20/07/2022	0,19	0,26	
2805471019	ILOT 19	0,49	ARDELLES	20/07/2022	0,20	0,29	
2805471020	ILOT 20	1,69	ARDELLES	20/07/2022	0,19	1,50	
2805471021	ILOT 21	1,85	ARDELLES	20/07/2022	0,58	1,27	
<b>TOTAL</b>		<b>96,03</b>			<b>5,91</b>	<b>90,12</b>	



# RÉFÉRENCES CADASTRALES PAR EXPLOITATION

Raison sociale : GUEHERY BRUNO

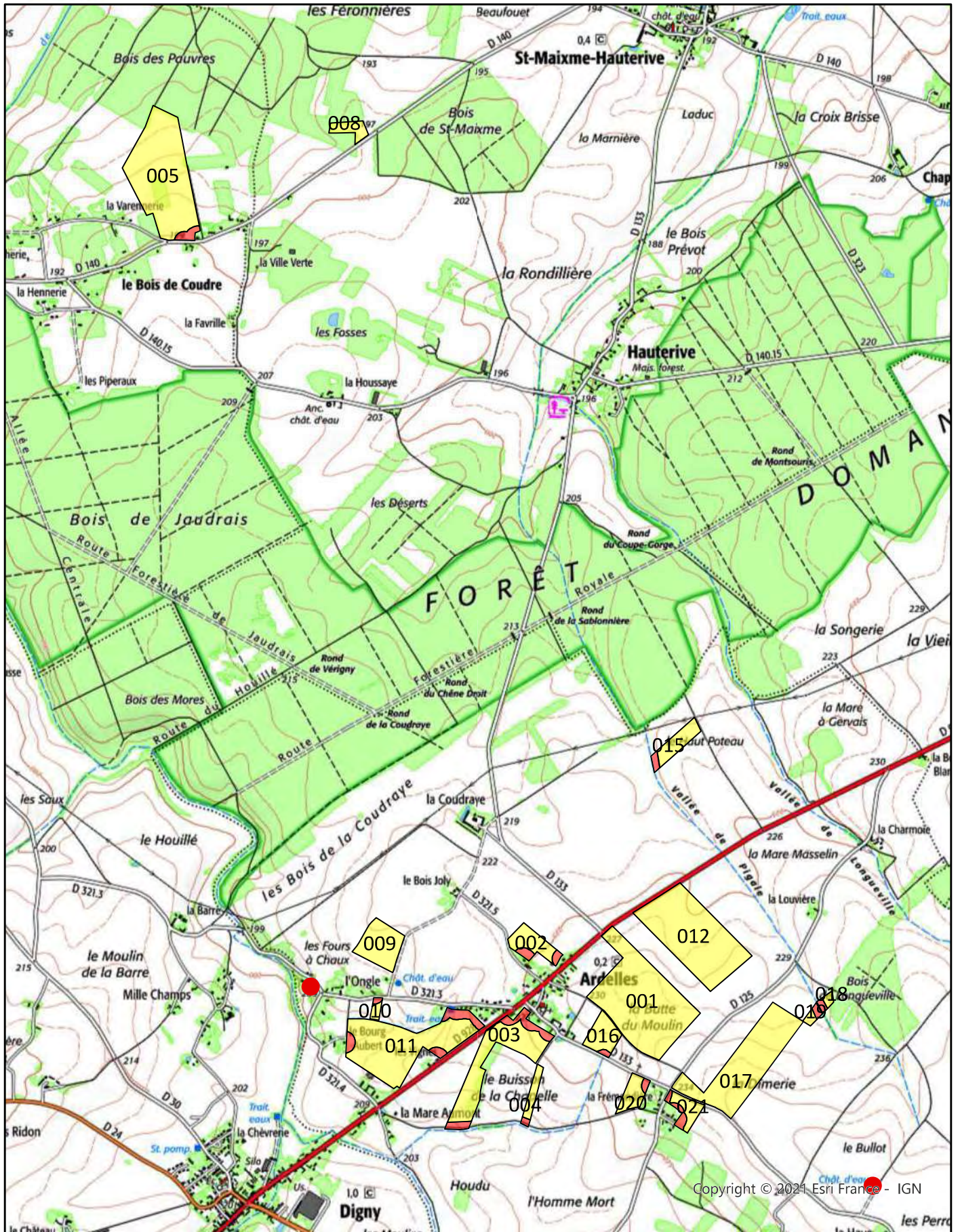
Périmètre : METHAVALO 92 DIGESTAT 2025

Code Suivra : 2805471

Commune du siège  
de l'exploitation :

ARDELLES

Parcelle	Surface totale (ha)	Dept.	Références cadastrales		
			Commune	Section	Numéro
001 ILOT 1	16,45	28	ARDELLES	ZB	13
		28	ARDELLES	ZB	18
		28	ARDELLES	ZB	44
		28	ARDELLES	ZB	45
002 ILOT 2	2,62	28	ARDELLES	ZB	48
		28	ARDELLES	ZB	51
003 ILOT 3	8,26	28	ARDELLES	AB	39
		28	ARDELLES	AB	40
		28	ARDELLES	AB	41
		28	ARDELLES	ZC	101
		28	ARDELLES	ZC	102
		28	ARDELLES	ZC	104
		28	ARDELLES	ZC	105
		28	ARDELLES	ZC	24
		28	ARDELLES	ZC	26
		28	ARDELLES	ZC	27
004 ILOT 4	1,12	28	ARDELLES	ZC	106
005 ILOT 5	14,84	28	JAUDRAIS	ZI	83
008 ILOT 8	1,14	28	SAINT-MAIXME-HAUTERIVE	ZS	1
009 ILOT 9	3,78	28	ARDELLES	ZC	3
		28	ARDELLES	ZC	4
010 ILOT 10	0,47	28	ARDELLES	ZC	13
		28	ARDELLES	ZC	156
011 ILOT 11	12,84	28	ARDELLES	ZC	235
		28	ARDELLES	ZC	318
		28	ARDELLES	ZC	320
012 ILOT 12	13,88	28	ARDELLES	ZB	11
015 ILOT 15	2,11	28	ARDELLES	ZA	40
016 ILOT 16	2,35	28	ARDELLES	ZB	29
017 ILOT 17	11,69	28	ARDELLES	ZD	1
		28	ARDELLES	ZD	45
		28	ARDELLES	ZE	29
		28	ARDELLES	ZE	30
		28	ARDELLES	ZE	31
		28	ARDELLES	ZE	56
018 ILOT 18	0,45	28	ARDELLES	ZE	46
019 ILOT 19	0,49	28	ARDELLES	ZE	47
020 ILOT 20	1,69	28	ARDELLES	ZC	38
021 ILOT 21	1,85	28	ARDELLES	ZD	137
		28	ARDELLES	ZD	142
		28	ARDELLES	ZD	4
Total de l'exploitation (ha) :			96,03		



Copyright © 2021 Esri France - IGN

Echelle 1:25 000

 Aptitude 0

 Périmètre rapproché

 Périmètre immédiat

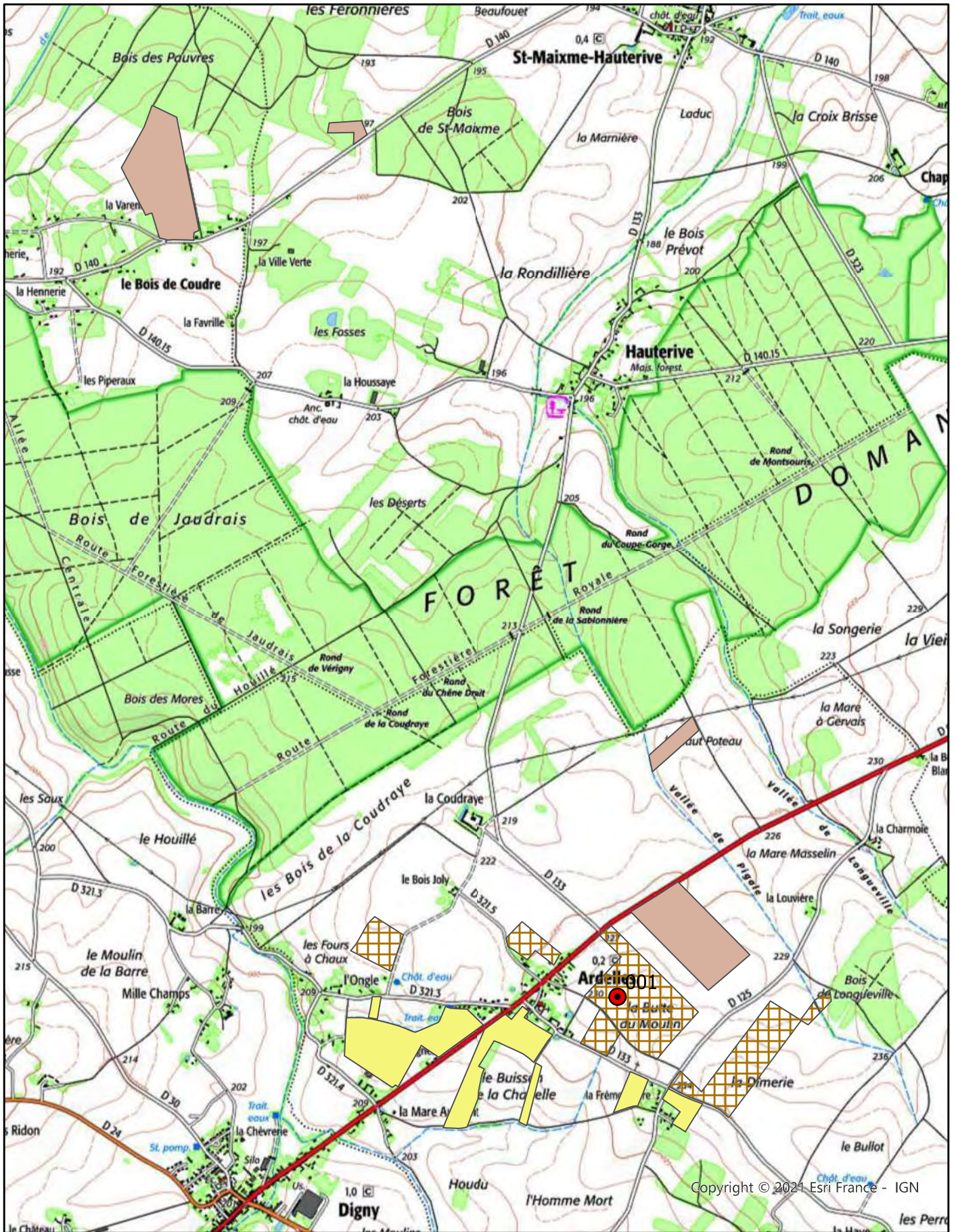
 Aptitude 1

 Périmètre éloigné

 Captage







Copyright © 2021 Esri France - IGN

Unités de sol

1	2	3	4	5	6	7	8	9	10	11	12	13	14	15	16	17	Point de référence
---	---	---	---	---	---	---	---	---	----	----	----	----	----	----	----	----	--------------------

Echelle 1:25 000

W E  
N  
S

Metha Valo 92/LK2022/EPo23#1

Étude préalable à l'épandage  
des digestats de METHAVALO 92

**EXPLOITATION :**  
**GUERRIER PASCAL**



## FICHE PARCELLAIRE PAR EXPLOITATION

Raison sociale : GUERRIER PASCAL

Commune du siège : THIMERT-GÂTELLES

Périmètre : METHAVALO 92 DIGESTAT 2025

Code Suivra	Nom de la parcelle	Parcelle			Aptitude à l'épandage		
		Surface (ha)	Commune	Entrée dans le périmètre	Classe 0 (ha)	Classe 1 (ha)	Classe 2 (ha)
2802404001	ILOT 1	37,41	FAVIÈRES	20/07/2022	1,63	35,78	
2802404002	ILOT 2	21,69	FAVIÈRES	20/07/2022		21,69	
2802404003	ILOT 3	8,54	FAVIÈRES	20/07/2022	0,68	7,86	
2802404004	ILOT 4	1,88	FAVIÈRES	20/07/2022	0,63	1,25	
2802404005	ILOT 5	22,46	THIMERT-GÂTELLES	20/07/2022	1,85	20,61	
2802404006	ILOT 6	12,03	FAVIÈRES	20/07/2022	0,16	11,87	
2802404007	ILOT 7	4,99	FAVIÈRES	20/07/2022	0,28	4,71	
2802404008	ILOT 8	2,75	FAVIÈRES	20/07/2022	0,16	2,59	
2802404009	ILOT 9	11,47	FAVIÈRES	20/07/2022		11,47	
2802404010	ILOT 10	11,84	THIMERT-GÂTELLES	20/07/2022	2,13	9,71	
2802404011	ILOT 11	1,41	THIMERT-GÂTELLES	20/07/2022	0,42	0,99	
2802404012	ILOT 12	2,02	THIMERT-GÂTELLES	20/07/2022	0,10	1,92	
2802404110	ILOT 10	8,35	FAVIÈRES	20/07/2022	0,13	8,22	
<b>TOTAL</b>		<b>146,84</b>			<b>8,17</b>	<b>138,67</b>	

# RÉFÉRENCES CADASTRALES PAR EXPLOITATION

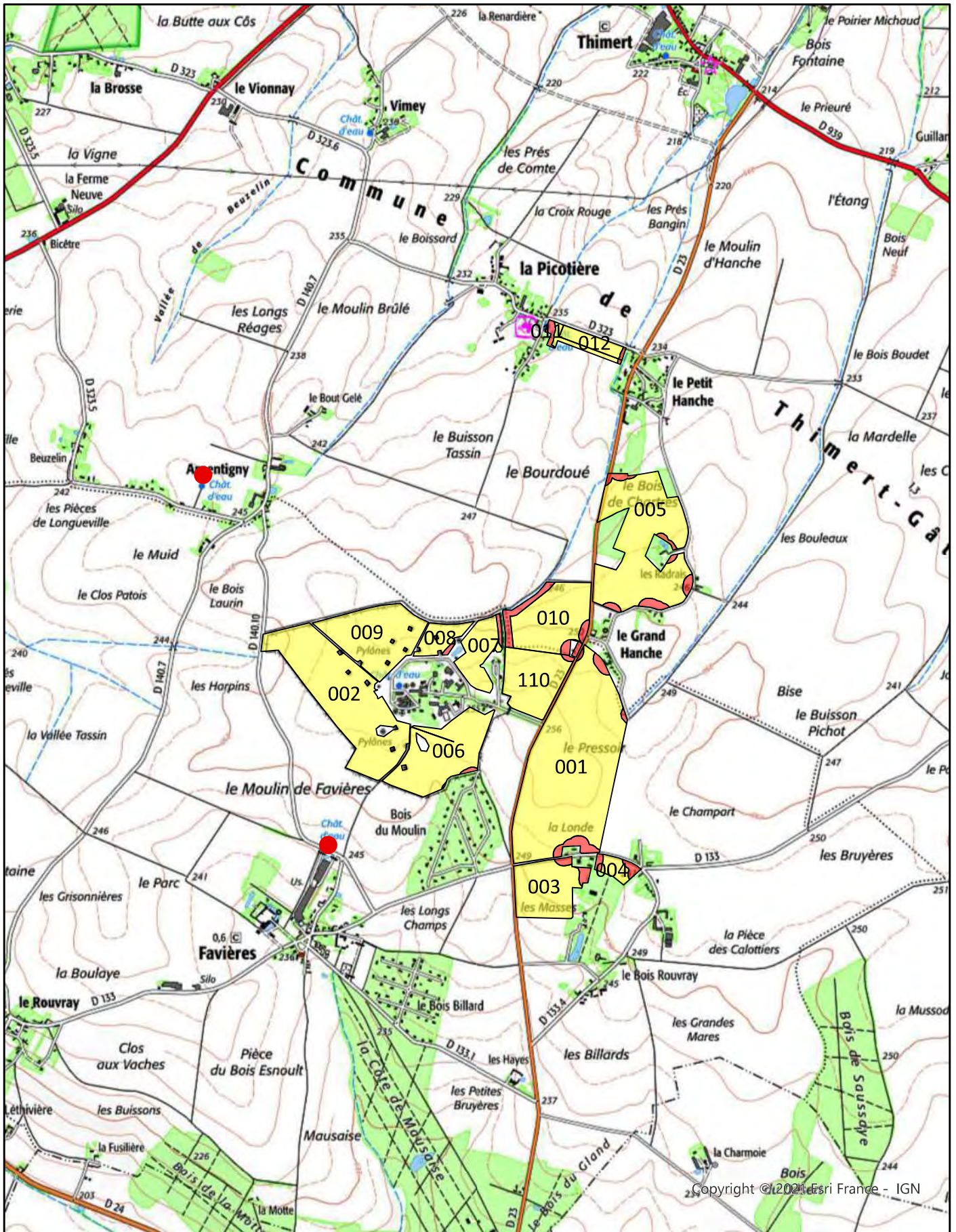
Raison sociale : GUERRIER PASCAL  
 Code Suivra : 2802404  
 Commune du siège de l'exploitation : THIMERT-GÂTELLES

Périmètre : METHAVALO 92 DIGESTAT 2025

Parcelle	Surface totale (ha)	Dept.	Références cadastrales		
			Commune	Section	Numéro
001 ILOT 1	37,41	28	FAVIÈRES	ZN	10
		28	FAVIÈRES	ZN	14
		28	FAVIÈRES	ZN	2
		28	FAVIÈRES	ZN	3
		28	FAVIÈRES	ZN	4
		28	FAVIÈRES	ZN	43
		28	FAVIÈRES	ZN	45
		28	FAVIÈRES	ZN	47
		28	FAVIÈRES	ZN	5
		28	FAVIÈRES	ZN	6
		28	FAVIÈRES	ZN	7
		28	FAVIÈRES	ZN	8
002 ILOT 2	21,69	28	FAVIÈRES	ZM	28
		28	FAVIÈRES	ZM	5
003 ILOT 3	8,54	28	FAVIÈRES	ZC	14
		28	FAVIÈRES	ZC	15
		28	FAVIÈRES	ZC	16
		28	FAVIÈRES	ZC	17
		28	FAVIÈRES	ZC	38
		28	FAVIÈRES	ZC	39
		28	FAVIÈRES	ZC	40
004 ILOT 4	1,88	28	FAVIÈRES	ZC	20
		28	FAVIÈRES	ZC	52
005 ILOT 5	22,46	28	THIMERT-GÂTELLES	ZL	10
		28	THIMERT-GÂTELLES	ZL	12
		28	THIMERT-GÂTELLES	ZL	13
		28	THIMERT-GÂTELLES	ZL	14
		28	THIMERT-GÂTELLES	ZL	32
		28	THIMERT-GÂTELLES	ZL	4
		28	THIMERT-GÂTELLES	ZL	5
		28	THIMERT-GÂTELLES	ZL	7
		28	THIMERT-GÂTELLES	ZL	8
28	THIMERT-GÂTELLES	ZL	9		
006 ILOT 6	12,03	28	FAVIÈRES	ZM	28
		28	FAVIÈRES	ZM	6
007 ILOT 7	4,99	28	FAVIÈRES	ZM	28
		28	FAVIÈRES	ZM	8
008 ILOT 8	2,75	28	FAVIÈRES	ZM	28
009 ILOT 9	11,47	28	FAVIÈRES	ZM	28
		28	FAVIÈRES	ZM	4
010 ILOT 10	11,84	28	THIMERT-GÂTELLES	ZL	1
		28	THIMERT-GÂTELLES	ZL	2
011 ILOT 11	1,41	28	THIMERT-GÂTELLES	ZP	30
		28	THIMERT-GÂTELLES	ZP	32
012 ILOT 12	2,02	28	THIMERT-GÂTELLES	ZP	31
110 ILOT 10	8,35	28	FAVIÈRES	ZM	10
		28	FAVIÈRES	ZM	9

Total de l'exploitation (ha) : 146,84





Aptitude 0

Périmètre rapproché

Périmètre immédiat

Aptitude 1

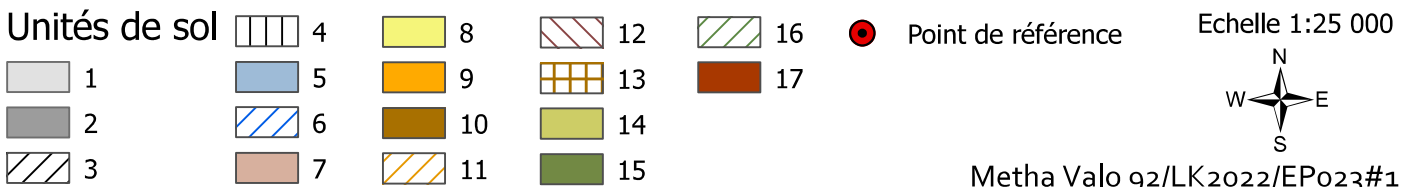
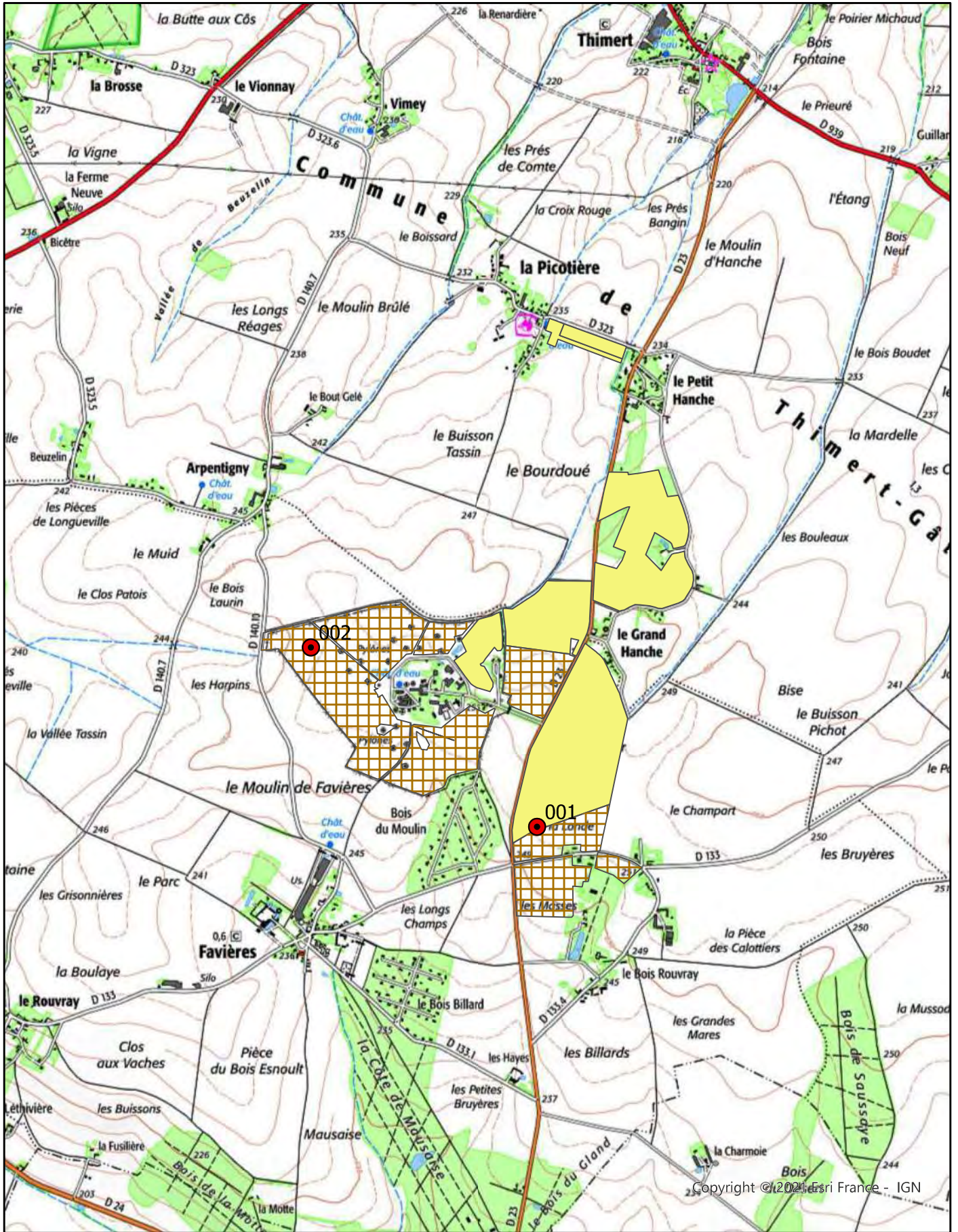
Périmètre éloigné

Captage

Echelle 1:25 000









Étude préalable à l'épandage  
des digestats de METHAVALO 92

**EXPLOITATION :**  
**GUILLE FLORENT**

## FICHE PARCELLAIRE PAR EXPLOITATION

**Raison sociale :** GUILLE FLORENT

**Commune du siège :** MARVILLE-MOUTIERS-BRÛLÉ

**Périmètre :** METHAVALO 92 DIGESTAT 2025

Code Suivra	Nom de la parcelle	Parcelle			Aptitude à l'épandage		
		Surface (ha)	Commune	Entrée dans le périmètre	Classe 0 (ha)	Classe 1 (ha)	Classe 2 (ha)
2860285001	ILOT 1	10,70	MARVILLE-MOUTIERS-BRÛLÉ	20/07/2022		10,70	
2860285002	ILOT 2	20,03	MARVILLE-MOUTIERS-BRÛLÉ	20/07/2022	0,23	19,80	
2860285003	ILOT 3	6,56	MARVILLE-MOUTIERS-BRÛLÉ	20/07/2022		6,56	
2860285004	ILOT 4	25,93	MARVILLE-MOUTIERS-BRÛLÉ	20/07/2022		25,93	
2860285005	ILOT 5	23,94	MARVILLE-MOUTIERS-BRÛLÉ	20/07/2022		23,94	
2860285007	ILOT 7	40,32	MARVILLE-MOUTIERS-BRÛLÉ	20/07/2022		40,32	
2860285011	ILOT 11	0,44	MARVILLE-MOUTIERS-BRÛLÉ	20/07/2022		0,44	
<b>TOTAL</b>		<b>127,92</b>			<b>0,23</b>	<b>127,69</b>	



# RÉFÉRENCES CADASTRALES PAR EXPLOITATION

Raison sociale : GUILLE FLORENT

Périmètre : METHAVALO 92 DIGESTAT 2025

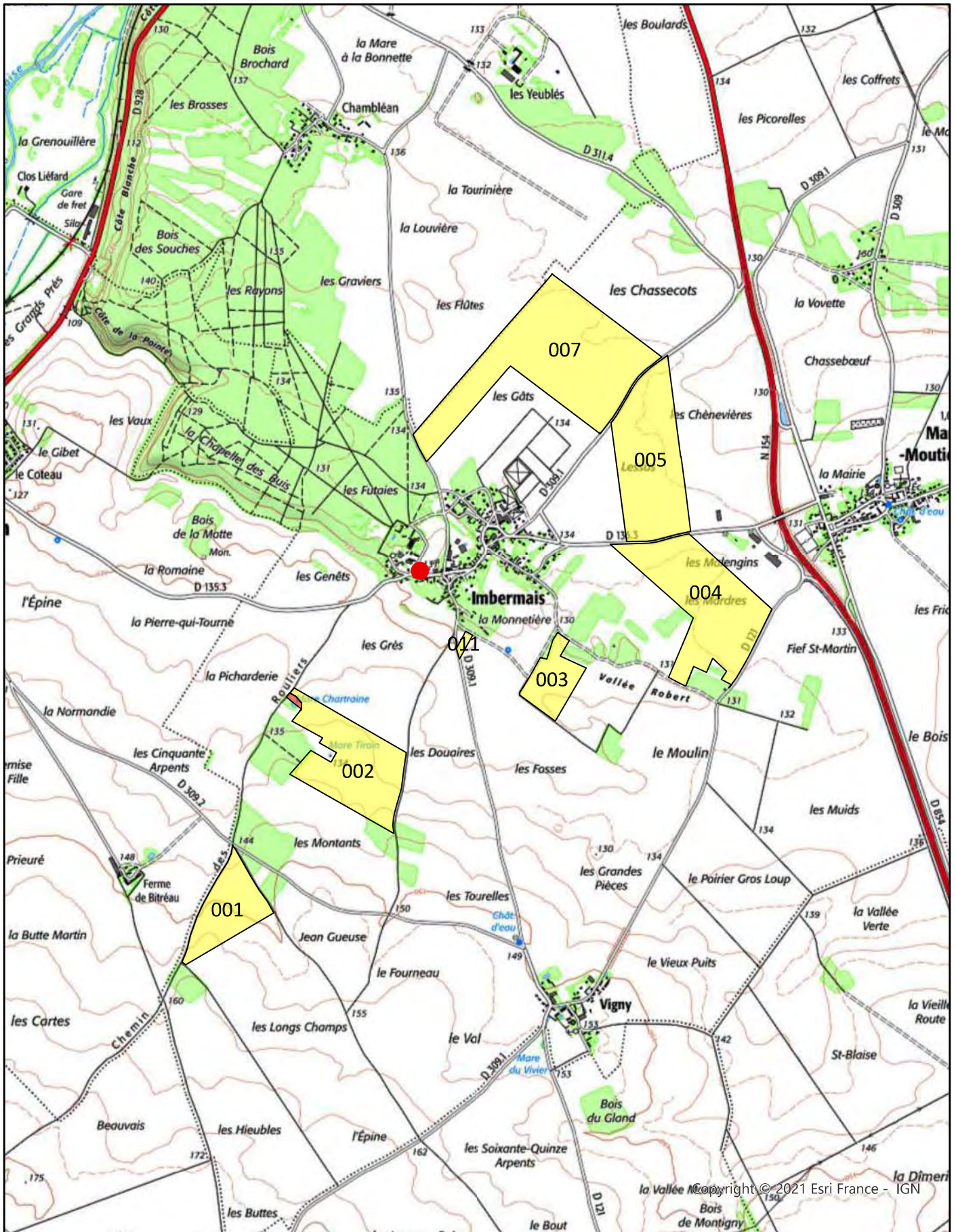
Code Suivra : 2860285

Commune du siège  
de l'exploitation :

MARVILLE-MOUTIERS-BRÛLÉ

Parcelle	Surface totale (ha)	Dept.	Références cadastrales		
			Commune	Section	Numéro
001 ILOT 1	10,70	28	MARVILLE-MOUTIERS-BRÛLÉ	U	33
		28	MARVILLE-MOUTIERS-BRÛLÉ	U	34
002 ILOT 2	20,03	28	MARVILLE-MOUTIERS-BRÛLÉ	ZS	13
		28	MARVILLE-MOUTIERS-BRÛLÉ	ZS	14
003 ILOT 3	6,56	28	MARVILLE-MOUTIERS-BRÛLÉ	ZR	1
004 ILOT 4	25,93	28	MARVILLE-MOUTIERS-BRÛLÉ	ZN	26
		28	MARVILLE-MOUTIERS-BRÛLÉ	ZN	27
		28	MARVILLE-MOUTIERS-BRÛLÉ	ZN	28
		28	MARVILLE-MOUTIERS-BRÛLÉ	ZN	29
005 ILOT 5	23,94	28	MARVILLE-MOUTIERS-BRÛLÉ	ZI	7
		28	MARVILLE-MOUTIERS-BRÛLÉ	ZI	8
007 ILOT 7	40,32	28	MARVILLE-MOUTIERS-BRÛLÉ	T	3
		28	MARVILLE-MOUTIERS-BRÛLÉ	T	4
		28	MARVILLE-MOUTIERS-BRÛLÉ	T	5
		28	MARVILLE-MOUTIERS-BRÛLÉ	ZH	20
		28	MARVILLE-MOUTIERS-BRÛLÉ	ZH	21
		28	MARVILLE-MOUTIERS-BRÛLÉ	ZH	22
011 ILOT 11	0,44	28	MARVILLE-MOUTIERS-BRÛLÉ	ZH	23
		28	MARVILLE-MOUTIERS-BRÛLÉ	ZR	16

Total de l'exploitation (ha) :	127,92
--------------------------------	--------



 Aptitude 0

 Périmètre rapproché

 Périmètre immédiat

 Aptitude 1

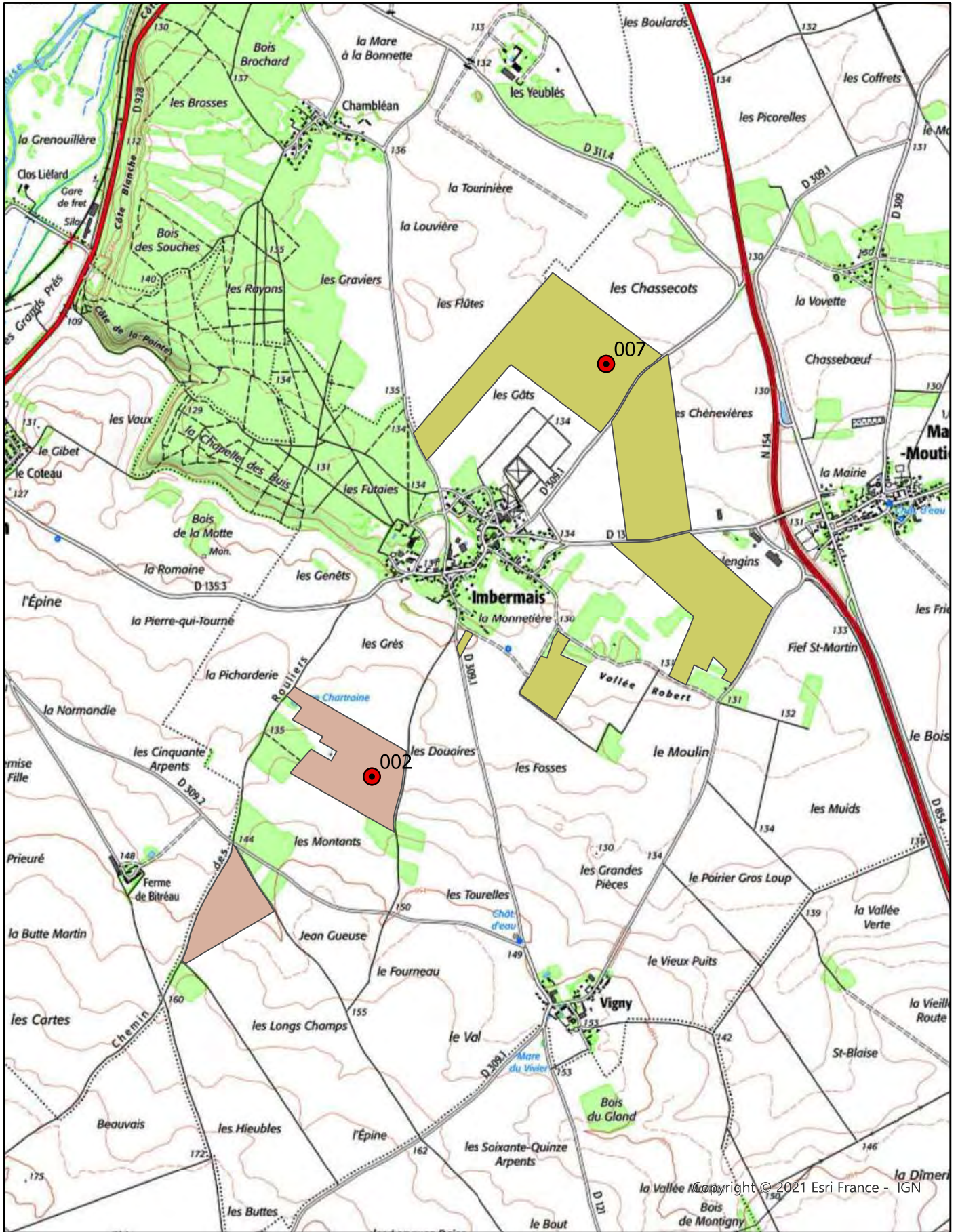
 Périmètre éloigné

 Captage

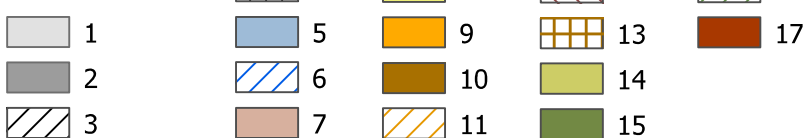
Echelle 1:25 000







Unités de sol



Point de référence

Echelle 1:25 000



Étude préalable à l'épandage  
des digestats de METHAVALO 92

**EXPLOITATION :**  
**LEGRAND SAMUEL**



**FICHE PARCELLAIRE PAR EXPLOITATION****Raison sociale :** LEGRAND SAMUEL**Commune du siège :** CHAMBOIS**Périmètre :** METHAVALO 92 DIGESTAT 2025

Code Suivra	Parcelle				Aptitude à l'épandage		
	Nom de la parcelle	Surface (ha)	Commune	Entrée dans le périmètre	Classe 0 (ha)	Classe 1 (ha)	Classe 2 (ha)
2758617001	ILOT 1	7,89	GARENNES-SUR-EURE	20/07/2022	0,56	7,33	
2758617002	ILOT 2	11,79	GARENNES-SUR-EURE	20/07/2022	1,38	10,41	
2758617003	ILOT 3	8,48	GARENNES-SUR-EURE	20/07/2022		8,48	
2758617004	ILOT 4	20,82	GARENNES-SUR-EURE	20/07/2022		20,82	
2758617005	ILOT 5	15,53	GARENNES-SUR-EURE	20/07/2022	0,52	15,01	
2758617006	ILOT 6	4,37	GARENNES-SUR-EURE	20/07/2022		4,37	
2758617008	ILOT 8	0,73	GARENNES-SUR-EURE	20/07/2022	0,19	0,54	
2758617009	ILOT 9	3,81	GARENNES-SUR-EURE	20/07/2022	0,12	3,69	
2758617010	ILOT 10	1,83	NEUILLY	20/07/2022		1,83	
2758617011	ILOT 11	1,19	LE VAL-DAVID	20/07/2022		1,19	
2758617012	ILOT 12	3,00	LE VAL-DAVID	20/07/2022	0,97	2,03	
2758617013	ILOT 13	4,60	LE VAL-DAVID	20/07/2022		4,60	
2758617014	ILOT 14	2,27	LE VAL-DAVID	20/07/2022		2,27	
2758617015	ILOT 15	2,98	LE CORMIER	20/07/2022	0,27	2,71	
2758617016	ILOT 16	2,32	LE CORMIER	20/07/2022	0,21	2,11	
2758617017	ILOT 17	1,01	LE CORMIER	20/07/2022	1,01		
2758617018	ILOT 18	1,87	LE CORMIER	20/07/2022	0,47	1,40	
2758617019	ILOT 19	14,23	SAINT-GERMAIN-DE-FRESNEY	20/07/2022		14,23	
2758617020	ILOT 20	7,32	SAINT-GERMAIN-DE-FRESNEY	20/07/2022		7,32	
2758617021	ILOT 21	5,29	SAINT-GERMAIN-DE-FRESNEY	20/07/2022		5,29	
2758617022	ILOT 22	9,86	SAINT-GERMAIN-DE-FRESNEY	20/07/2022		9,86	
2758617023	ILOT 23	3,67	SAINT-GERMAIN-DE-FRESNEY	20/07/2022		3,67	
2758617024	ILOT 24	1,34	SAINT-GERMAIN-DE-FRESNEY	20/07/2022		1,34	
2758617025	ILOT 25	1,74	SAINT-GERMAIN-DE-FRESNEY	20/07/2022		1,74	

## FICHE PARCELLAIRE PAR EXPLOITATION

**Raison sociale :** LEGRAND SAMUEL

**Commune du siège :** CHAMBOIS

**Périmètre :** METHAVALO 92 DIGESTAT 2025

Code Suivra	Nom de la parcelle	Parcelle			Aptitude à l'épandage		
		Surface (ha)	Commune	Entrée dans le périmètre	Classe 0 (ha)	Classe 1 (ha)	Classe 2 (ha)
2758617026	ILOT 26	0,76	SAINTE-GERMAIN-DE-FRESNEY	20/07/2022		0,76	
2758617028	ILOT 28	4,63	SAINTE-ANDRÉ-DE-L'EURE	20/07/2022		4,63	
2758617029	ILOT 29	10,75	FRESNEY	20/07/2022	0,32	10,43	
2758617040	ILOT 40	1,10	LE VAL-DAVID	20/07/2022		1,10	
2758617043	ILOT 43	8,10	LE CORMIER	20/07/2022		8,10	
2758617045	ILOT 45	9,19	SAINTE-GERMAIN-DE-FRESNEY	20/07/2022		9,19	
2758617046	ILOT 46	3,88	SAINTE-GERMAIN-DE-FRESNEY	20/07/2022		3,88	
2758617121	ILOT 21	0,40	FRESNEY	20/07/2022		0,40	
2758617129	ILOT 29	1,98	SAINTE-GERMAIN-DE-FRESNEY	20/07/2022		1,98	
<b>TOTAL</b>		<b>178,73</b>			<b>6,02</b>	<b>172,71</b>	



# RÉFÉRENCES CADASTRALES PAR EXPLOITATION

Raison sociale : LEGRAND SAMUEL

Périmètre : METHAVALO 92 DIGESTAT 2025

Code Suivra : 2758617

Commune du siège  
de l'exploitation : CHAMBOIS

Parcelle	Surface totale (ha)	Dept.	Références cadastrales		
			Commune	Section	Numéro
001 ILOT 1	7,89	27	GARENNES-SUR-EURE	ZD	84
002 ILOT 2	11,79	27	GARENNES-SUR-EURE	ZD	39
003 ILOT 3	8,48	27	GARENNES-SUR-EURE	ZB	1
004 ILOT 4	20,82	27	GARENNES-SUR-EURE	ZC	20
		27	GARENNES-SUR-EURE	ZC	21
005 ILOT 5	15,53	27	GARENNES-SUR-EURE	ZC	1
		27	GARENNES-SUR-EURE	ZC	2
		27	GARENNES-SUR-EURE	ZC	31
006 ILOT 6	4,37	27	GARENNES-SUR-EURE	ZC	28
008 ILOT 8	0,73	27	GARENNES-SUR-EURE	E	1798
009 ILOT 9	3,81	27	GARENNES-SUR-EURE	C	241
		27	GARENNES-SUR-EURE	ZB	10
010 ILOT 10	1,83	27	NEUILLY	ZC	74
		27	NEUILLY	ZC	75
011 ILOT 11	1,19	27	LE VAL-DAVID	ZD	28
		27	LE VAL-DAVID	ZD	29
012 ILOT 12	3,00	27	LE VAL-DAVID	ZC	21
		27	LE VAL-DAVID	ZC	394
		27	LE VAL-DAVID	ZC	395
		27	LE VAL-DAVID	ZC	396
		27	LE VAL-DAVID	ZC	397
		27	LE VAL-DAVID	ZC	579
013 ILOT 13	4,60	27	LE VAL-DAVID	ZD	101
		27	LE VAL-DAVID	ZD	7
		27	LE VAL-DAVID	ZD	98
014 ILOT 14	2,27	27	LE VAL-DAVID	ZE	12
015 ILOT 15	2,98	27	LE CORMIER	ZE	1
016 ILOT 16	2,32	27	LE CORMIER	ZH	25
017 ILOT 17	1,01	27	LE CORMIER	AB	241
		27	LE CORMIER	AB	243
018 ILOT 18	1,87	27	LE CORMIER	ZC	89
019 ILOT 19	14,23	27	SAINT-GERMAIN-DE-FRESNEY	A	90
		27	SAINT-GERMAIN-DE-FRESNEY	A	92
		27	SAINT-GERMAIN-DE-FRESNEY	A	93
020 ILOT 20	7,32	27	SAINT-GERMAIN-DE-FRESNEY	I	47
		27	SAINT-GERMAIN-DE-FRESNEY	I	48
		27	SAINT-GERMAIN-DE-FRESNEY	I	57
		27	SAINT-GERMAIN-DE-FRESNEY	I	58
021 ILOT 21	5,29	27	SAINT-GERMAIN-DE-FRESNEY	C	44
022 ILOT 22	9,86	27	SAINT-GERMAIN-DE-FRESNEY	B	12
023 ILOT 23	3,67	27	SAINT-GERMAIN-DE-FRESNEY	C	60
024 ILOT 24	1,34	27	SAINT-GERMAIN-DE-FRESNEY	A	47
		27	SAINT-GERMAIN-DE-FRESNEY	A	48
025 ILOT 25	1,74	27	SAINT-GERMAIN-DE-FRESNEY	B	17
026 ILOT 26	0,76	27	SAINT-GERMAIN-DE-FRESNEY	A	100
		27	SAINT-GERMAIN-DE-FRESNEY	A	109
		27	SAINT-GERMAIN-DE-FRESNEY	A	110
		27	SAINT-GERMAIN-DE-FRESNEY	A	99
028 ILOT 28	4,63	27	SAINT-ANDRÉ-DE-L'EURE	ZN	126
029 ILOT 29	10,75	27	FRESNEY	H	1

# RÉFÉRENCES CADASTRALES PAR EXPLOITATION

Raison sociale : LEGRAND SAMUEL

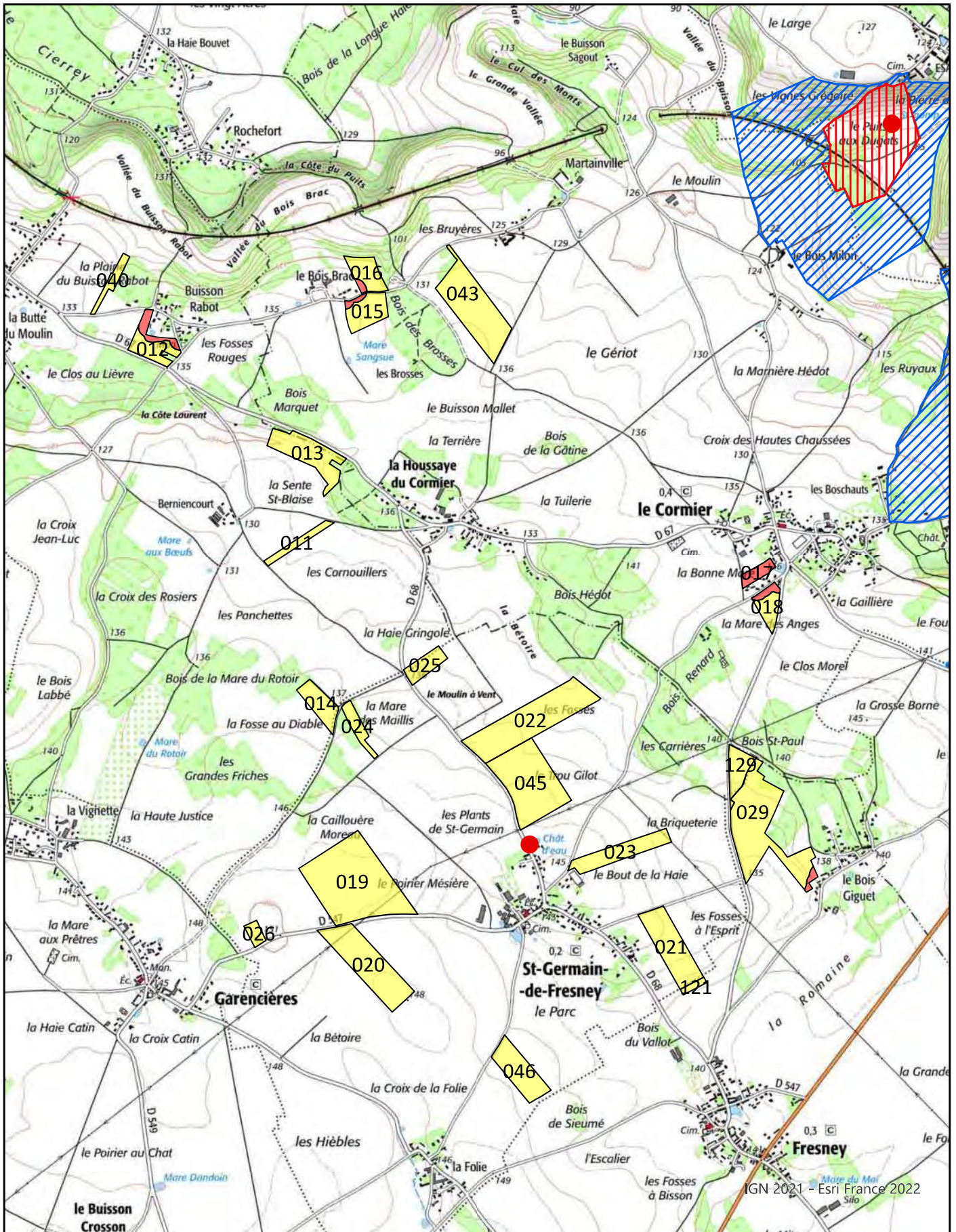
Périmètre : METHAVALO 92 DIGESTAT 2025

Code Suivra : 2758617

Commune du siège  
de l'exploitation : CHAMBOIS

Parcelle	Surface totale (ha)	Dept.	Références cadastrales		
			Commune	Section	Numéro
029 ILOT 29		27	FRESNEY	H	12
		27	FRESNEY	H	13
		27	FRESNEY	H	2
		27	FRESNEY	H	246
		27	FRESNEY	H	3
		27	FRESNEY	H	4
		27	FRESNEY	H	5
		27	FRESNEY	H	6
		27	FRESNEY	H	66
		27	FRESNEY	H	67
		27	FRESNEY	H	68
040 ILOT 40	1,10	27	LE VAL-DAVID	ZC	221
		27	LE VAL-DAVID	ZC	223
		27	LE VAL-DAVID	ZC	32
043 ILOT 43	8,10	27	LE CORMIER	ZM	5
		27	LE CORMIER	ZM	6
045 ILOT 45	9,19	27	SAINT-GERMAIN-DE-FRESNEY	B	11
046 ILOT 46	3,88	27	SAINT-GERMAIN-DE-FRESNEY	E	45
121 ILOT 21	0,40	27	FRESNEY	H	138
129 ILOT 29	1,98	27	SAINT-GERMAIN-DE-FRESNEY	C	10
		27	SAINT-GERMAIN-DE-FRESNEY	C	13
		27	SAINT-GERMAIN-DE-FRESNEY	C	14
		27	SAINT-GERMAIN-DE-FRESNEY	C	24
		27	SAINT-GERMAIN-DE-FRESNEY	C	25
		27	SAINT-GERMAIN-DE-FRESNEY	C	27
Total de l'exploitation (ha) :		178,73			





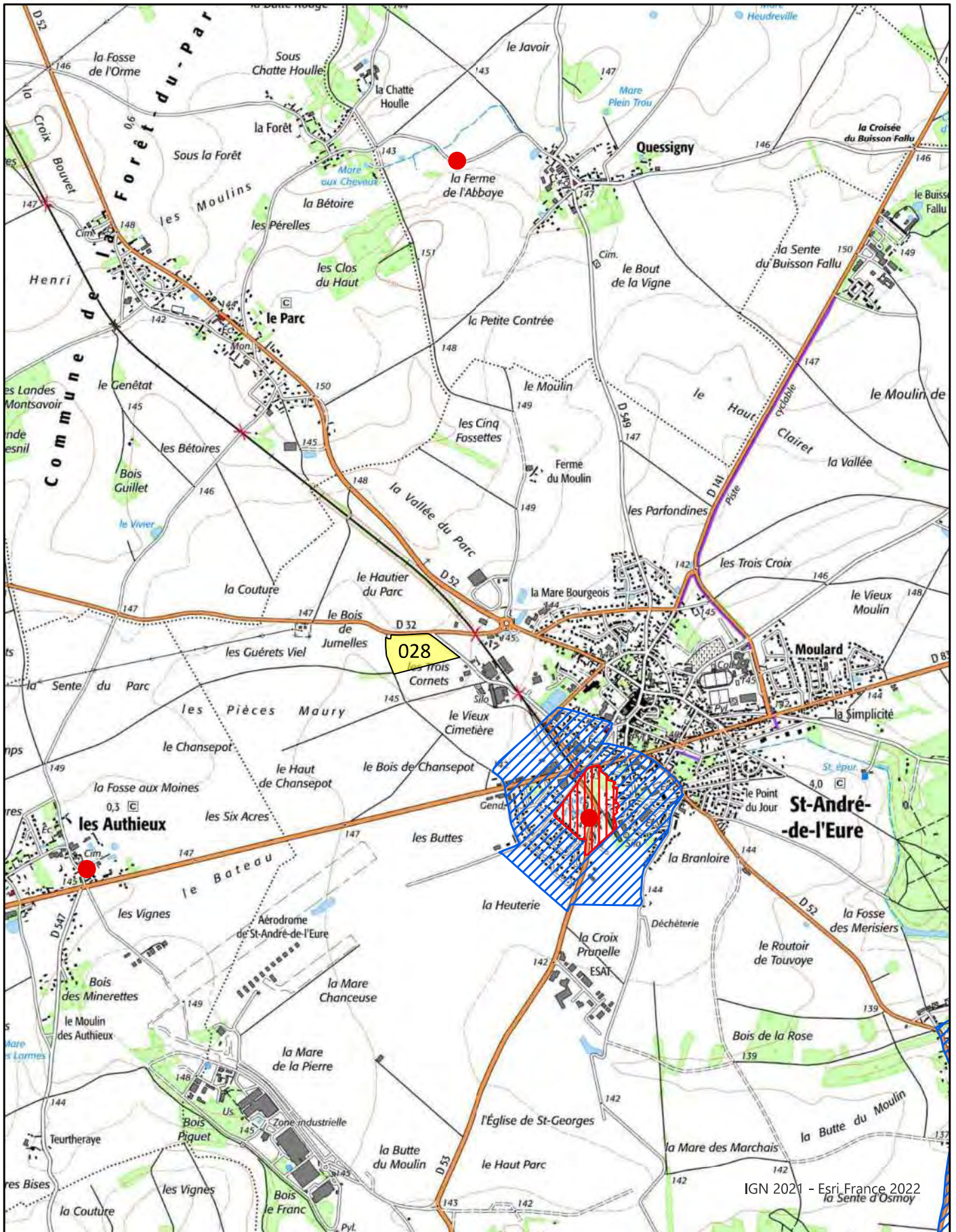
IGN 2021 - Esri France 2022

Echelle 1:25 000

- Aptitude 1
- Aptitude 0
- Périmètre rapproché
- Périmètre éloigné
- Captage







IGN 2021 - Esri France 2022  
la Sente d'Osmoy

Echelle 1:25 000


 Aptitude 0

 Périmètre rapproché

 Périmètre immédiat

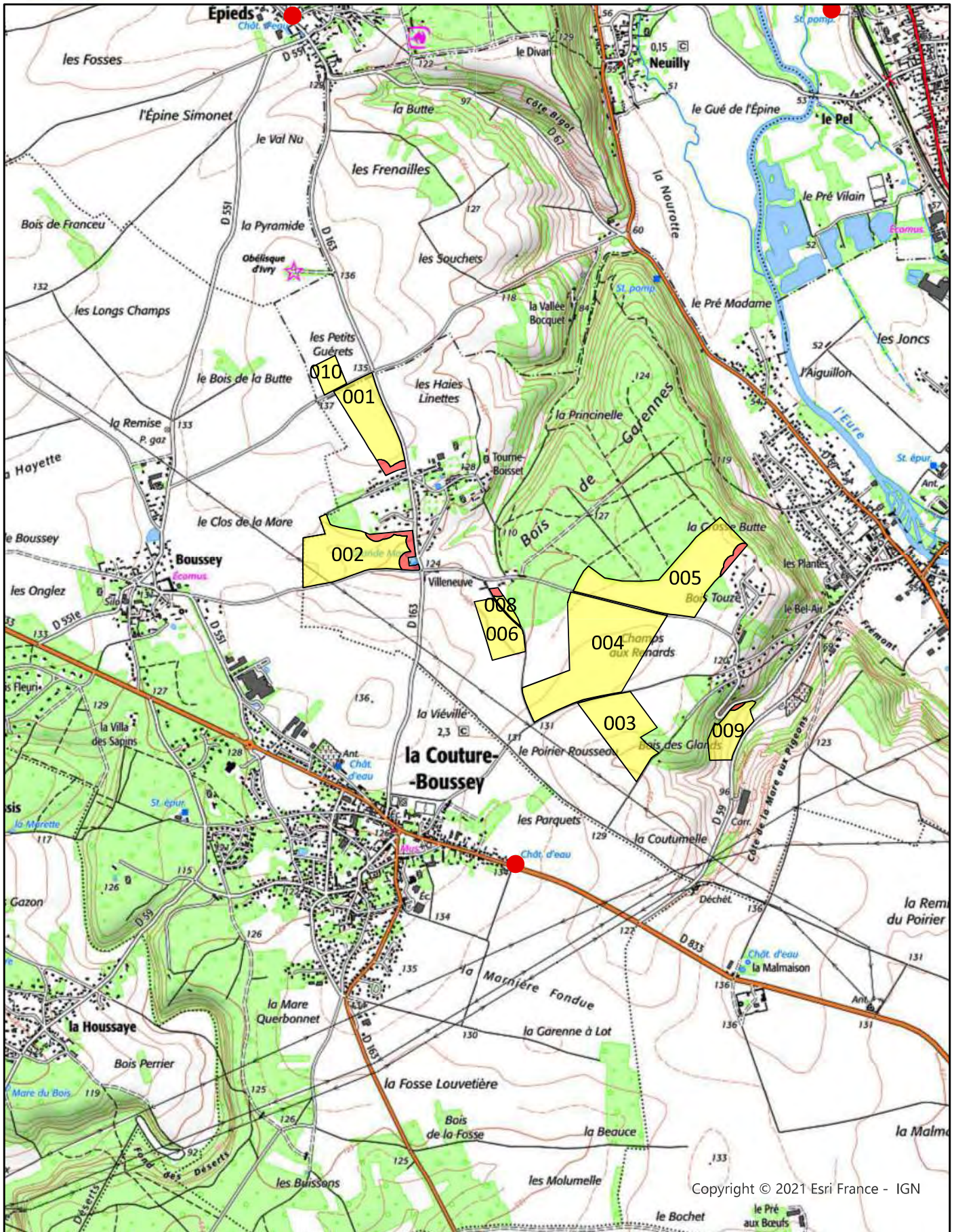
 Aptitude 1

 Périmètre éloigné

 Captage







Copyright © 2021 Esri France - IGN

Echelle 1:25 000


 Aptitude 0

 Périmètre rapproché

 Périmètre immédiat

 Aptitude 1

 Périmètre éloigné

 Captage





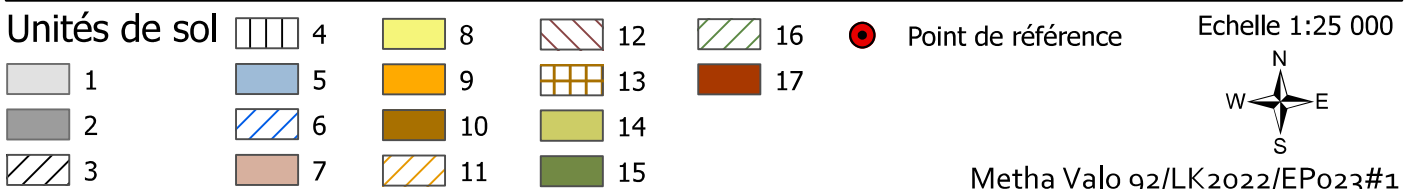


Copyright © 2021 Esri France - IGN

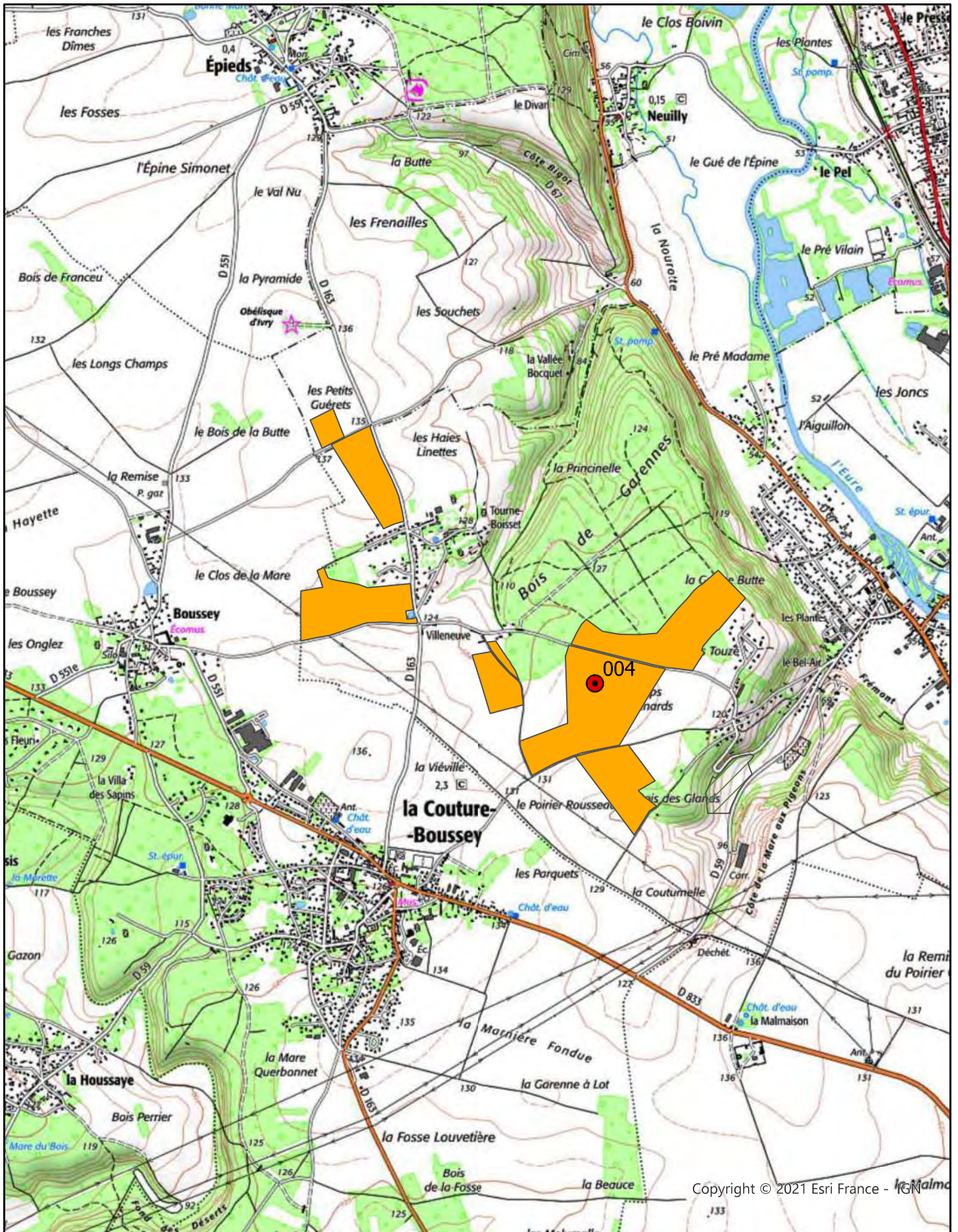
Unités de sol

1	2	3	4	5	6	7	8	9	10	11	12	13	14	15	Point de référence	Echelle 1:25 000
16	17															









Unités de sol

1	2	3	4	5	6	7	8	9	10	11	12	13	14	15	16	17	Point de référence	Echelle 1:25 000
---	---	---	---	---	---	---	---	---	----	----	----	----	----	----	----	----	--------------------	------------------

Metha Valo 92/LK2022/EP023#1



Étude préalable à l'épandage  
des digestats de METHAVALO 92

**EXPLOITATION :**  
**ROZE BRUNO**

## FICHE PARCELLAIRE PAR EXPLOITATION

**Raison sociale :** ROZE BRUNO

**Commune du siège :** HÉCOURT

**Périmètre :** METHAVALO 92 DIGESTAT 2025

Code Suivra	Nom de la parcelle	Parcelle			Aptitude à l'épandage		
		Surface (ha)	Commune	Entrée dans le périmètre	Classe 0 (ha)	Classe 1 (ha)	Classe 2 (ha)
2758103001	ILOT 1	2,82	ÉPIEDS	20/07/2022		2,82	
2758103002	ILOT 2	0,97	ÉPIEDS	20/07/2022	0,09	0,88	
2758103003	ILOT 3	3,77	LA BOISSIÈRE	20/07/2022		3,77	
2758103004	ILOT 4	4,91	LA BOISSIÈRE	20/07/2022		4,91	
2758103016	ILOT 16	7,13	CAILLOUET-ORGEVILLE	20/07/2022		7,13	
2758103017	ILOT 17	6,72	CAILLOUET-ORGEVILLE	20/07/2022	0,13	6,59	
2758103018	ILOT 18	1,85	CAILLOUET-ORGEVILLE	20/07/2022	0,36	1,49	
2758103019	ILOT 19	1,44	CAILLOUET-ORGEVILLE	20/07/2022	0,19	1,25	
2758103116	ILOT 16	0,31	LE CORMIER	20/07/2022		0,31	
<b>TOTAL</b>		<b>29,92</b>			<b>0,77</b>	<b>29,15</b>	



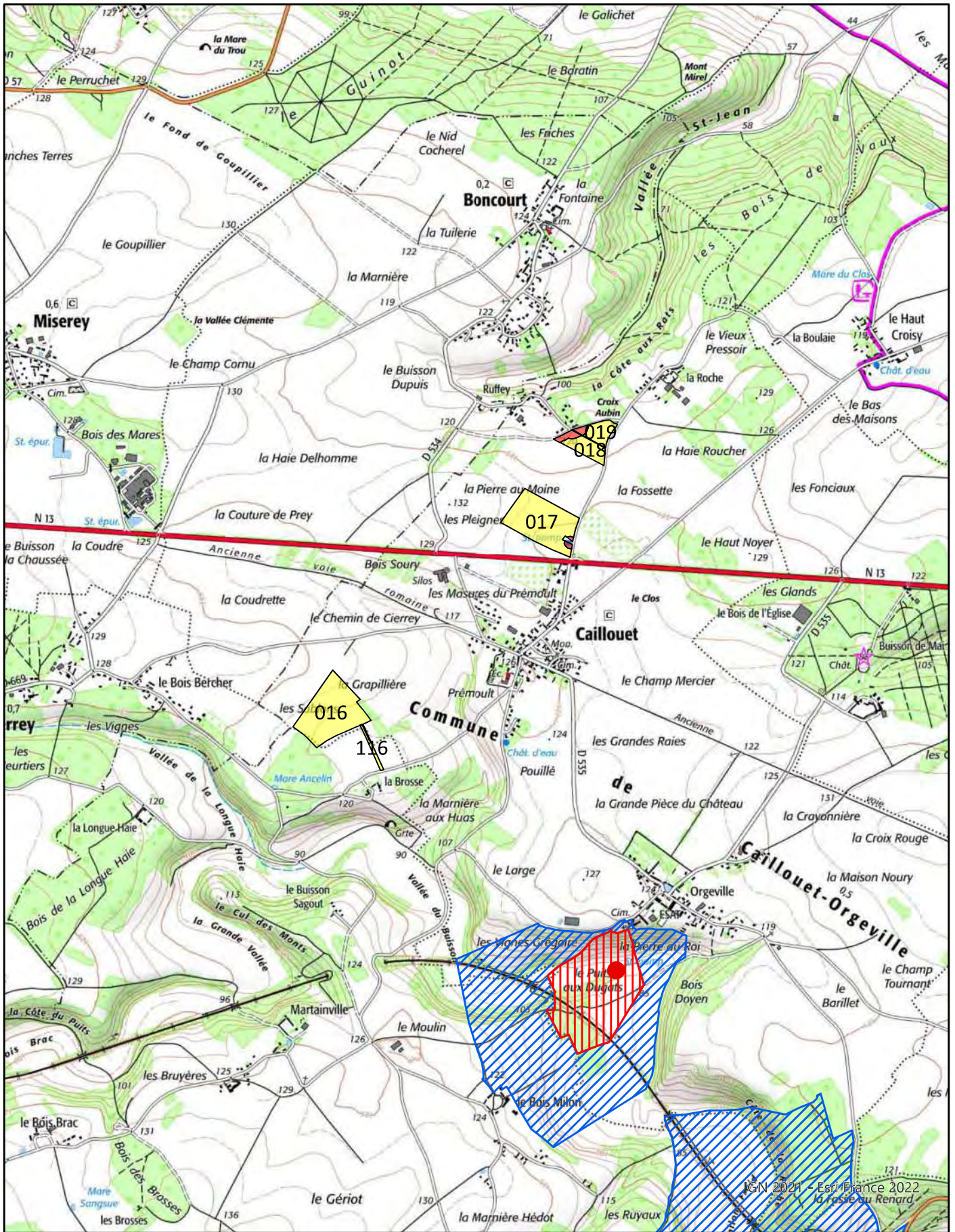
# RÉFÉRENCES CADASTRALES PAR EXPLOITATION

Raison sociale : ROZE BRUNO  
 Code Suivra : 2758103  
 Commune du siège de l'exploitation : HÉCOURT

Périmètre : METHAVALO 92 DIGESTAT 2025

Parcelle	Surface totale (ha)	Dept.	Références cadastrales		
			Commune	Section	Numéro
001 ILOT 1	2,82	27	ÉPIEDS	B	37
		27	ÉPIEDS	B	38
002 ILOT 2	0,97	27	ÉPIEDS	B	18
003 ILOT 3	3,77	27	LA BOISSIÈRE	ZB	80
		27	LA BOISSIÈRE	ZB	82
		27	LA BOISSIÈRE	ZB	84
004 ILOT 4	4,91	27	LA BOISSIÈRE	ZB	72
016 ILOT 16	7,13	27	CAILLOUET-ORGEVILLE	ZH	23
		27	CAILLOUET-ORGEVILLE	ZH	24
017 ILOT 17	6,72	27	CAILLOUET-ORGEVILLE	ZA	17
		27	CAILLOUET-ORGEVILLE	ZA	18
018 ILOT 18	1,85	27	CAILLOUET-ORGEVILLE	ZA	13
		27	CAILLOUET-ORGEVILLE	ZA	14
019 ILOT 19	1,44	27	CAILLOUET-ORGEVILLE	AB	30
		27	CAILLOUET-ORGEVILLE	ZA	11
116 ILOT 16	0,31	27	LE CORMIER	ZK	97
		27	LE CORMIER	ZK	99

Total de l'exploitation (ha) :	29,92
--------------------------------	-------



IGN 2021 - Esri France 2022  
la fosse au Renard

Echelle 1:25 000

Aptitude 0

Périmètre rapproché

Périmètre immédiat

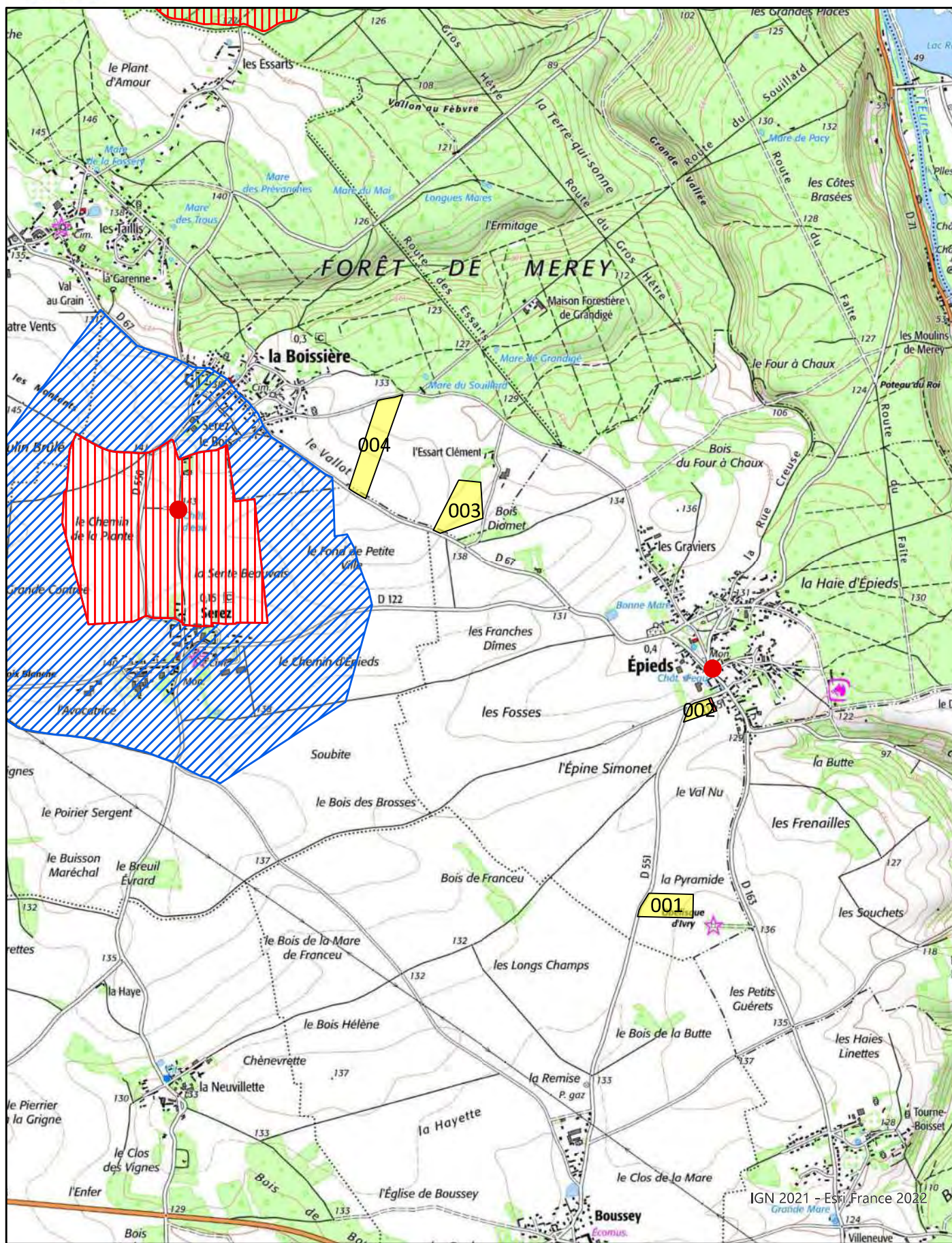
Aptitude 1

Périmètre éloigné

Captage







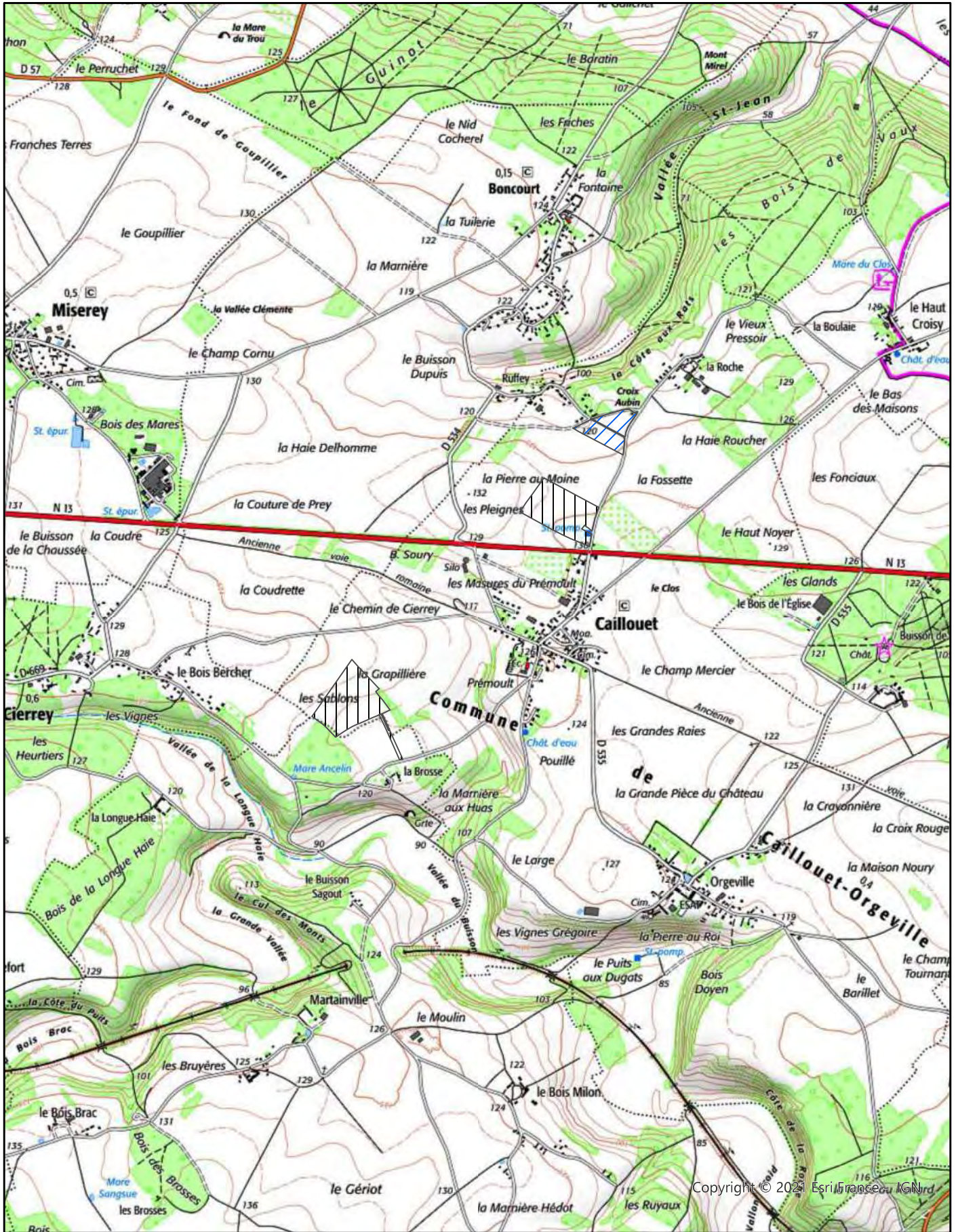
IGN 2021 - Esti France 2022

Echelle 1:25 000

- |   |   |   |
|---|---|---|
| <span style="display:inline-block; width:15px; height:15px; background-color:red; border:1px solid black;"></span> Aptitude 0 | <span style="display:inline-block; width:15px; height:15px; border:1px solid red; border-style:dashed;"></span> Périmètre rapproché | <span style="display:inline-block; width:15px; height:15px; background-color:red;"></span> Périmètre immédiat         |
| <span style="display:inline-block; width:15px; height:15px; background-color:yellow;"></span> Aptitude 1                      | <span style="display:inline-block; width:15px; height:15px; border:1px solid blue; border-style:dashed;"></span> Périmètre éloigné  | <span style="display:inline-block; width:15px; height:15px; background-color:red; border-radius:50%;"></span> Captage |







Unités de sol

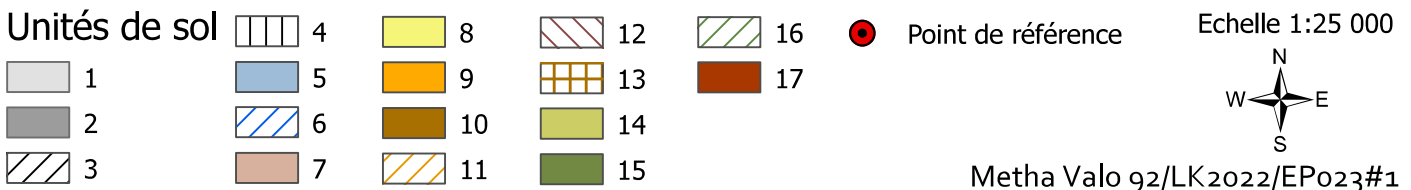
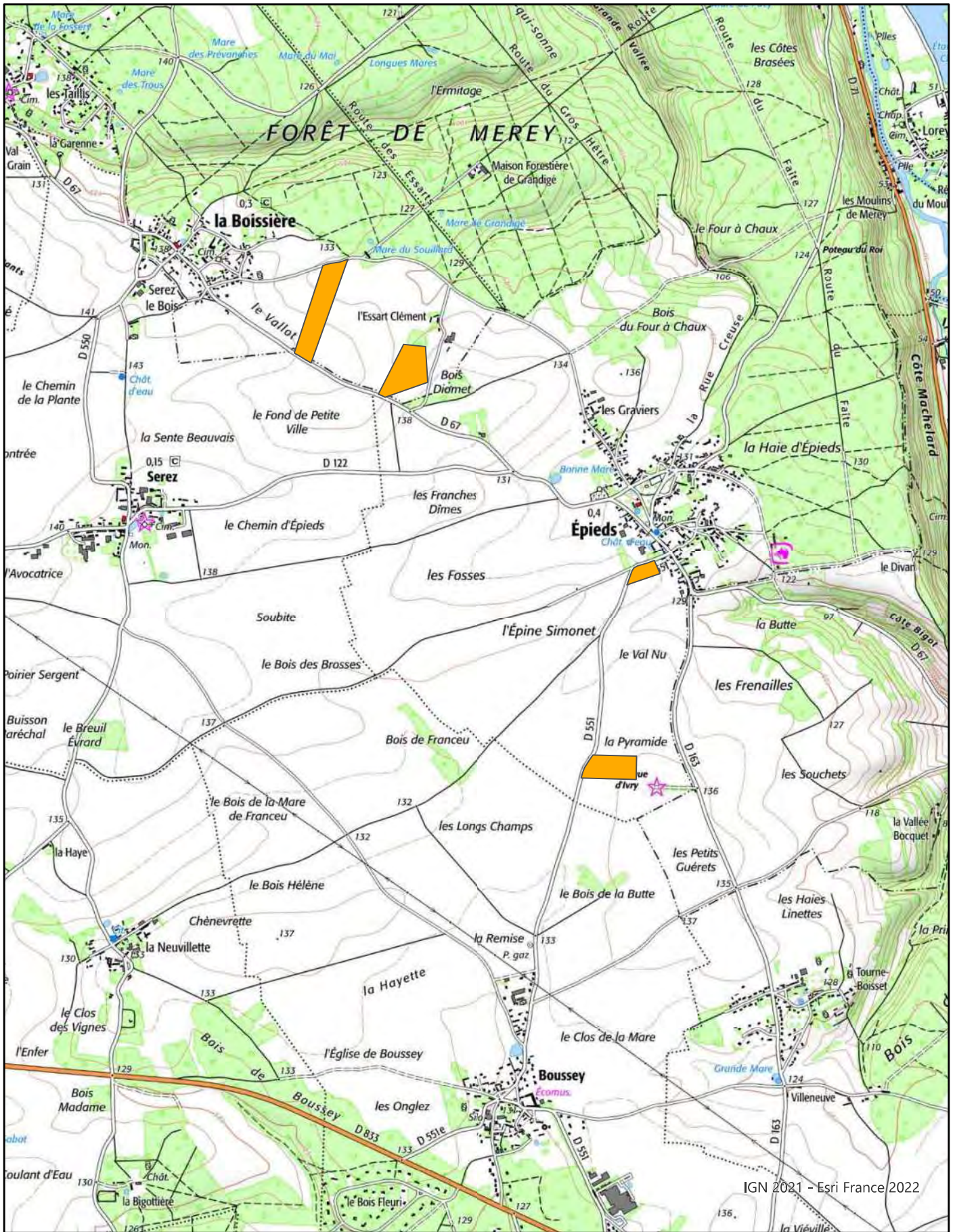
1	2	3	4	5	6	7	8	9	10	11	12	13	14	15	16	17	Point de référence
---	---	---	---	---	---	---	---	---	----	----	----	----	----	----	----	----	--------------------

Echelle 1:25 000

W E

Metha Valo 92/LK2022/EPo23#1





Étude préalable à l'épandage  
des digestats de METHAVALO 92

**EXPLOITATION :**  
**SCEA ALLEAUME**



**FICHE PARCELLAIRE PAR EXPLOITATION****Raison sociale :** SCEA ALLEAUME**Commune du siège :** SAULNIÈRES**Périmètre :** METHAVALO 92 DIGESTAT 2025

Code Suivra	Nom de la parcelle	Parcelle			Aptitude à l'épandage		
		Surface (ha)	Commune	Entrée dans le périmètre	Classe 0 (ha)	Classe 1 (ha)	Classe 2 (ha)
2857773001	ILOT 1	2,16	AUNAY-SOUS-CRÉCY	20/07/2022	2,16		
2857773003	ILOT 3	15,43	CHÂTAINCOURT	20/07/2022		15,43	
2857773004	ILOT 4	3,71	CHÂTAINCOURT	20/07/2022		3,71	
2857773005	ILOT 5	13,00	CHÂTAINCOURT	20/07/2022		13,00	
2857773006	ILOT 6	2,77	CHÂTAINCOURT	20/07/2022		2,77	
2857773007	ILOT 7	7,98	CHÂTAINCOURT	20/07/2022		7,98	
2857773008	ILOT 8	6,80	CHÂTAINCOURT	20/07/2022		6,80	
2857773009	ILOT 9	1,29	CHÂTAINCOURT	20/07/2022	0,41	0,88	
2857773010	ILOT 10	7,95	CHÂTAINCOURT	20/07/2022		7,95	
2857773011	ILOT 11	2,80	CRÉCY-COUVÉ	20/07/2022	0,80	2,00	
2857773015	ILOT 15	8,13	SAULNIÈRES	20/07/2022	1,56	6,57	
2857773016	ILOT 16	1,18	MAILLEBOIS	20/07/2022		1,18	
2857773018	ILOT 18	4,43	MAILLEBOIS	20/07/2022	0,79	3,64	
2857773019	ILOT 19	8,97	MAILLEBOIS	20/07/2022		8,97	
2857773020	ILOT 20	19,34	MAILLEBOIS	20/07/2022	1,99	17,35	
2857773021	ILOT 21	42,97	MAILLEBOIS	20/07/2022	7,00	35,97	
2857773022	ILOT 22	1,82	MAILLEBOIS	20/07/2022		1,82	
2857773023	ILOT 23	11,66	MAILLEBOIS	20/07/2022		11,66	
2857773025	ILOT 25	12,05	SAULNIÈRES	20/07/2022	1,21	10,84	
2857773026	ILOT 26	8,68	SAULNIÈRES	20/07/2022		8,68	
2857773027	ILOT 27	3,27	SAULNIÈRES	20/07/2022		3,27	
2857773028	ILOT 28	0,42	SAULNIÈRES	20/07/2022	0,07	0,35	
2857773029	ILOT 29	6,34	SAULNIÈRES	20/07/2022	1,01	5,33	
2857773030	ILOT 30	1,27	SAULNIÈRES	20/07/2022		1,27	

## FICHE PARCELLAIRE PAR EXPLOITATION

**Raison sociale :** SCEA ALLEAUME

**Commune du siège :** SAULNIÈRES

**Périmètre :** METHAVALO 92 DIGESTAT 2025

Code Suivra	Nom de la parcelle	Parcelle			Aptitude à l'épandage		
		Surface (ha)	Commune	Entrée dans le périmètre	Classe 0 (ha)	Classe 1 (ha)	Classe 2 (ha)
2857773031	ILOT 31	25,63	SAULNIÈRES	20/07/2022		25,63	
2857773032	ILOT 32	7,85	SAULNIÈRES	20/07/2022	0,38	7,47	
2857773033	ILOT 33	10,79	SAULNIÈRES	20/07/2022		10,79	
2857773034	ILOT 34	0,67	SAULNIÈRES	20/07/2022	0,16	0,51	
2857773035	ILOT 35	2,94	SAULNIÈRES	20/07/2022		2,94	
2857773036	ILOT 36	0,33	SAULNIÈRES	20/07/2022	0,02	0,31	
2857773037	ILOT 37	0,61	SAULNIÈRES	20/07/2022	0,15	0,46	
2857773038	ILOT 38	2,20	CRÉCY-COUVÉ	20/07/2022	2,20		
2857773040	ILOT 40	6,01	GARNAY	20/07/2022		6,01	
2857773115	ILOT 15	1,99	CRÉCY-COUVÉ	20/07/2022	1,24	0,75	
<b>TOTAL</b>		<b>253,44</b>			<b>21,15</b>	<b>232,29</b>	



## RÉFÉRENCES CADASTRALES PAR EXPLOITATION

Raison sociale : SCEA ALLEAUME  
 Code Suivra : 2857773  
 Commune du siège de l'exploitation : SAULNIÈRES

Périmètre : METHAVALO 92 DIGESTAT 2025

Parcelle	Surface totale (ha)	Dept.	Références cadastrales		
			Commune	Section	Numéro
001 ILOT 1	2,16	28	AUNAY-SOUS-CRÉCY	D	265
		28	AUNAY-SOUS-CRÉCY	D	30
003 ILOT 3	15,43	28	CHÂTAINCOURT	ZK	2
		28	CHÂTAINCOURT	ZK	28
		28	CHÂTAINCOURT	ZK	3
004 ILOT 4	3,71	28	CHÂTAINCOURT	ZK	10
		28	CHÂTAINCOURT	ZK	11
005 ILOT 5	13,00	28	CHÂTAINCOURT	ZL	7
006 ILOT 6	2,77	28	CHÂTAINCOURT	ZM	15
007 ILOT 7	7,98	28	CHÂTAINCOURT	ZN	16
008 ILOT 8	6,80	28	CHÂTAINCOURT	ZO	1
		28	CHÂTAINCOURT	ZO	2
009 ILOT 9	1,29	28	CHÂTAINCOURT	ZO	5
010 ILOT 10	7,95	28	CHÂTAINCOURT	ZO	9
011 ILOT 11	2,80	28	CRÉCY-COUVÉ	ZB	24
		28	CRÉCY-COUVÉ	ZB	25
		28	CRÉCY-COUVÉ	ZB	26
		28	CRÉCY-COUVÉ	ZB	27
		28	CRÉCY-COUVÉ	ZB	56
015 ILOT 15	8,13	28	SAULNIÈRES	ZD	22
		28	SAULNIÈRES	ZD	23
		28	SAULNIÈRES	ZD	27
		28	SAULNIÈRES	ZD	58
		28	SAULNIÈRES	ZD	67
		28	SAULNIÈRES	ZD	70
016 ILOT 16	1,18	28	MAILLEBOIS	ZI	14
018 ILOT 18	4,43	28	MAILLEBOIS	ZI	96
019 ILOT 19	8,97	28	MAILLEBOIS	ZC	15
		28	MAILLEBOIS	ZC	16
020 ILOT 20	19,34	28	MAILLEBOIS	ZE	105
		28	MAILLEBOIS	ZE	106
		28	MAILLEBOIS	ZE	133
		28	MAILLEBOIS	ZE	3
		28	MAILLEBOIS	ZE	47
021 ILOT 21	42,97	28	MAILLEBOIS	ZH	40
		28	MAILLEBOIS	ZH	48
		28	MAILLEBOIS	ZH	6
		28	MAILLEBOIS	ZI	101
		28	MAILLEBOIS	ZI	103
		28	MAILLEBOIS	ZI	104
		28	MAILLEBOIS	ZI	38
		28	MAILLEBOIS	ZI	7
		28	MAILLEBOIS	ZI	96
022 ILOT 22	1,82	28	MAILLEBOIS	ZI	64
		28	MAILLEBOIS	ZI	67
023 ILOT 23	11,66	28	MAILLEBOIS	ZC	21
		28	MAILLEBOIS	ZD	12
025 ILOT 25	12,05	28	SAULNIÈRES	C	153
		28	SAULNIÈRES	C	154

# RÉFÉRENCES CADASTRALES PAR EXPLOITATION

Raison sociale : SCEA ALLEAUME

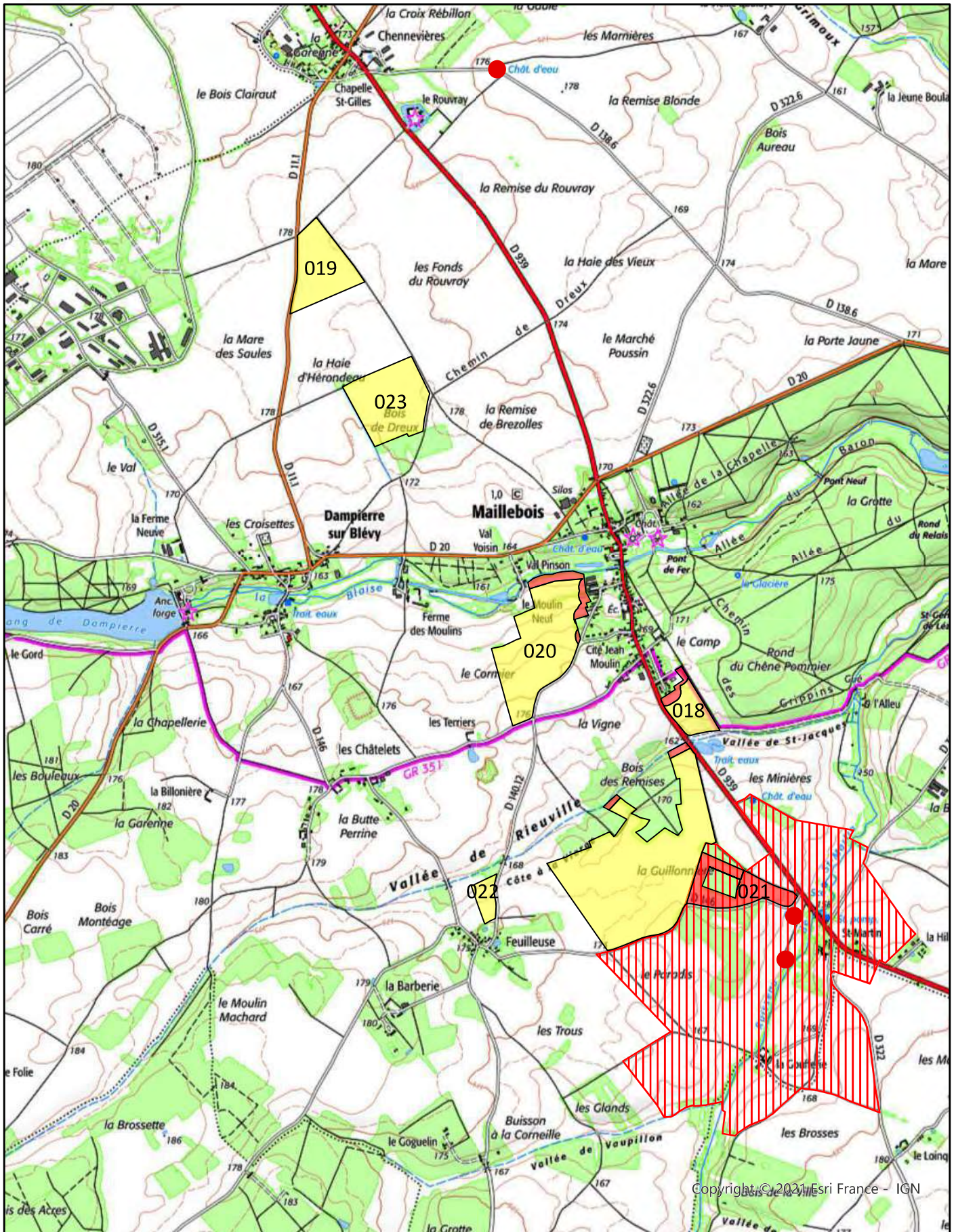
Périmètre : METHAVALO 92 DIGESTAT 2025

Code Suivra : 2857773

Commune du siège de l'exploitation : SAULNIÈRES

Parcelle	Surface totale (ha)	Dept.	Références cadastrales		
			Commune	Section	Numéro
025 ILOT 25		28	SAULNIÈRES	ZD	54
		28	SAULNIÈRES	ZD	6
		28	SAULNIÈRES	ZD	62
		28	SAULNIÈRES	ZD	7
		28	SAULNIÈRES	ZD	9
026 ILOT 26	8,68	28	SAULNIÈRES	ZE	26
		28	SAULNIÈRES	ZE	27
		28	SAULNIÈRES	ZE	28
027 ILOT 27	3,27	28	SAULNIÈRES	ZE	34
		28	SAULNIÈRES	ZE	35
		28	SAULNIÈRES	ZE	36
028 ILOT 28	0,42	28	SAULNIÈRES	ZB	8
029 ILOT 29	6,34	28	SAULNIÈRES	B	184
		28	SAULNIÈRES	B	192
		28	SAULNIÈRES	B	193
		28	SAULNIÈRES	B	194
		28	SAULNIÈRES	B	195
		28	SAULNIÈRES	B	282
030 ILOT 30	1,27	28	SAULNIÈRES	D	101
		28	SAULNIÈRES	D	104
		28	SAULNIÈRES	D	105
		28	SAULNIÈRES	D	153
		28	SAULNIÈRES	D	156
031 ILOT 31	25,63	28	SAULNIÈRES	ZB	3
		28	SAULNIÈRES	ZB	4
032 ILOT 32	7,85	28	SAULNIÈRES	ZB	11
		28	SAULNIÈRES	ZB	12
		28	SAULNIÈRES	ZB	13
		28	SAULNIÈRES	ZB	33
033 ILOT 33	10,79	28	SAULNIÈRES	ZB	20
034 ILOT 34	0,67	28	SAULNIÈRES	ZD	2
035 ILOT 35	2,94	28	SAULNIÈRES	ZE	3
036 ILOT 36	0,33	28	SAULNIÈRES	ZB	5
037 ILOT 37	0,61	28	SAULNIÈRES	ZB	28
038 ILOT 38	2,20	28	CRÉCY-COUVÉ	B	106
040 ILOT 40	6,01	28	GARNAY	ZA	7
		28	GARNAY	ZA	8
		28	GARNAY	ZA	9
115 ILOT 15	1,99	28	CRÉCY-COUVÉ	B	210
		28	CRÉCY-COUVÉ	B	215
		28	CRÉCY-COUVÉ	B	216
		28	CRÉCY-COUVÉ	B	342
		28	CRÉCY-COUVÉ	B	400
Total de l'exploitation (ha) :		253,44			





Copyright © 2021 Esri France - IGN

Echelle 1:25 000

Aptitude 0

Périmètre rapproché

Périmètre immédiat

Aptitude 1

Périmètre éloigné

Captage



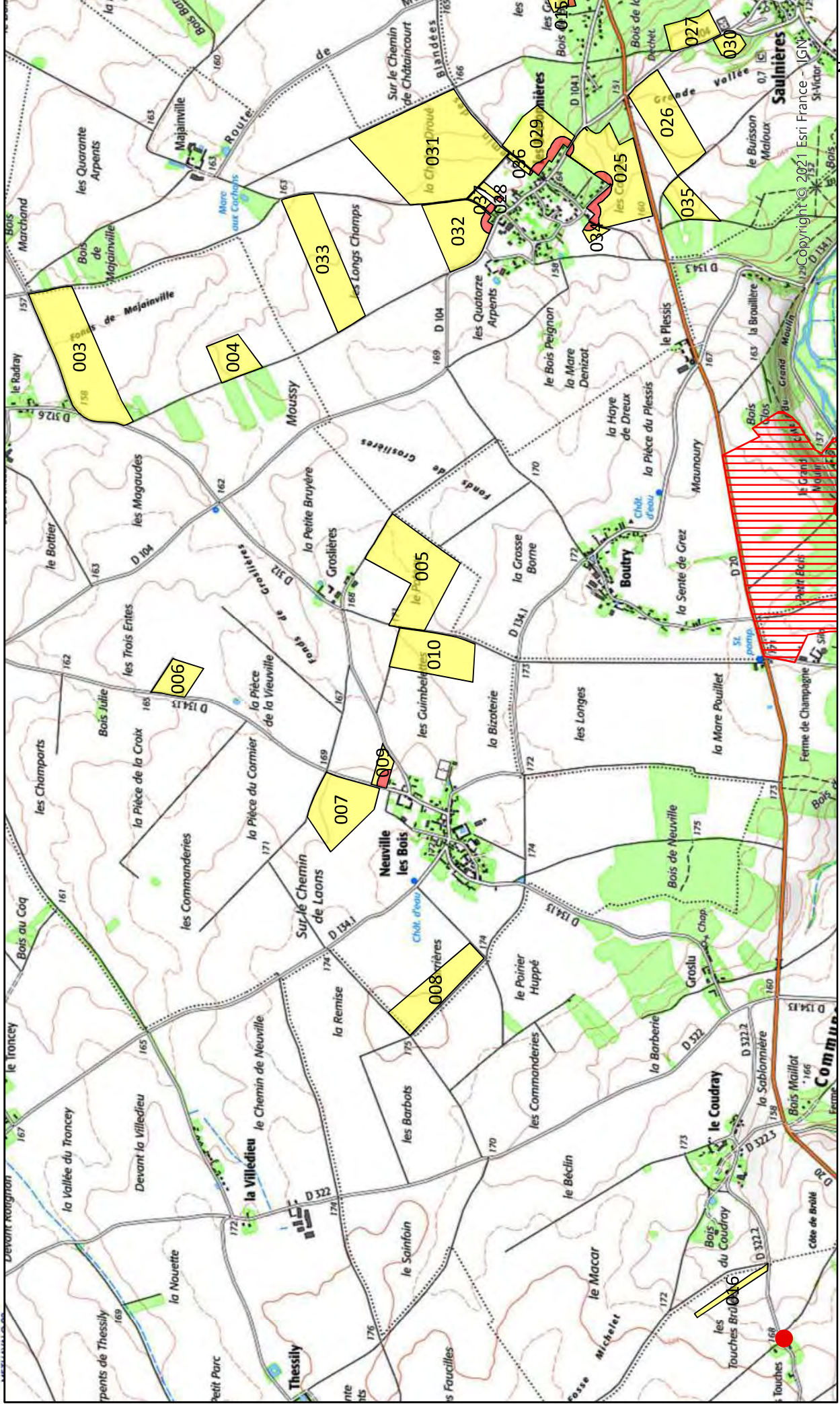




PAPREC

SCEA ALLEAUME  
2857773

# Carte d'aptitude à l'épandage Localisation des contraintes environnementales



Aptitude 0

Aptitude 1

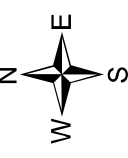
Périmètre rapproché

Périmètre éloigné

Périmètre immédiat

Captage

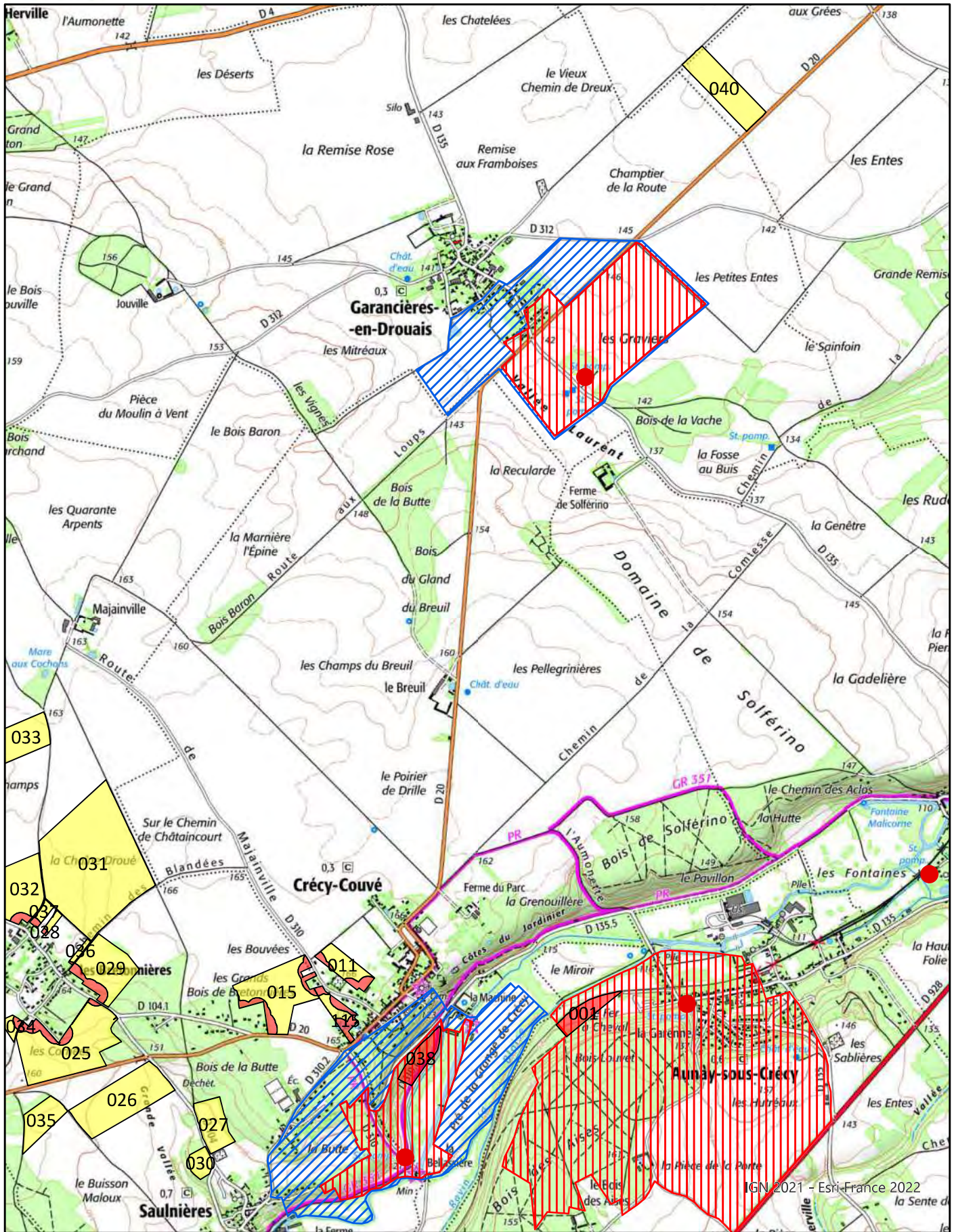
Echelle 1:25 000



MethaValo 92/LK2022/EP023#1

Copyright © 2021 Esri France - IGN





Aptitude 0

Périimètre rapproché

Périimètre immédiat

Aptitude 1

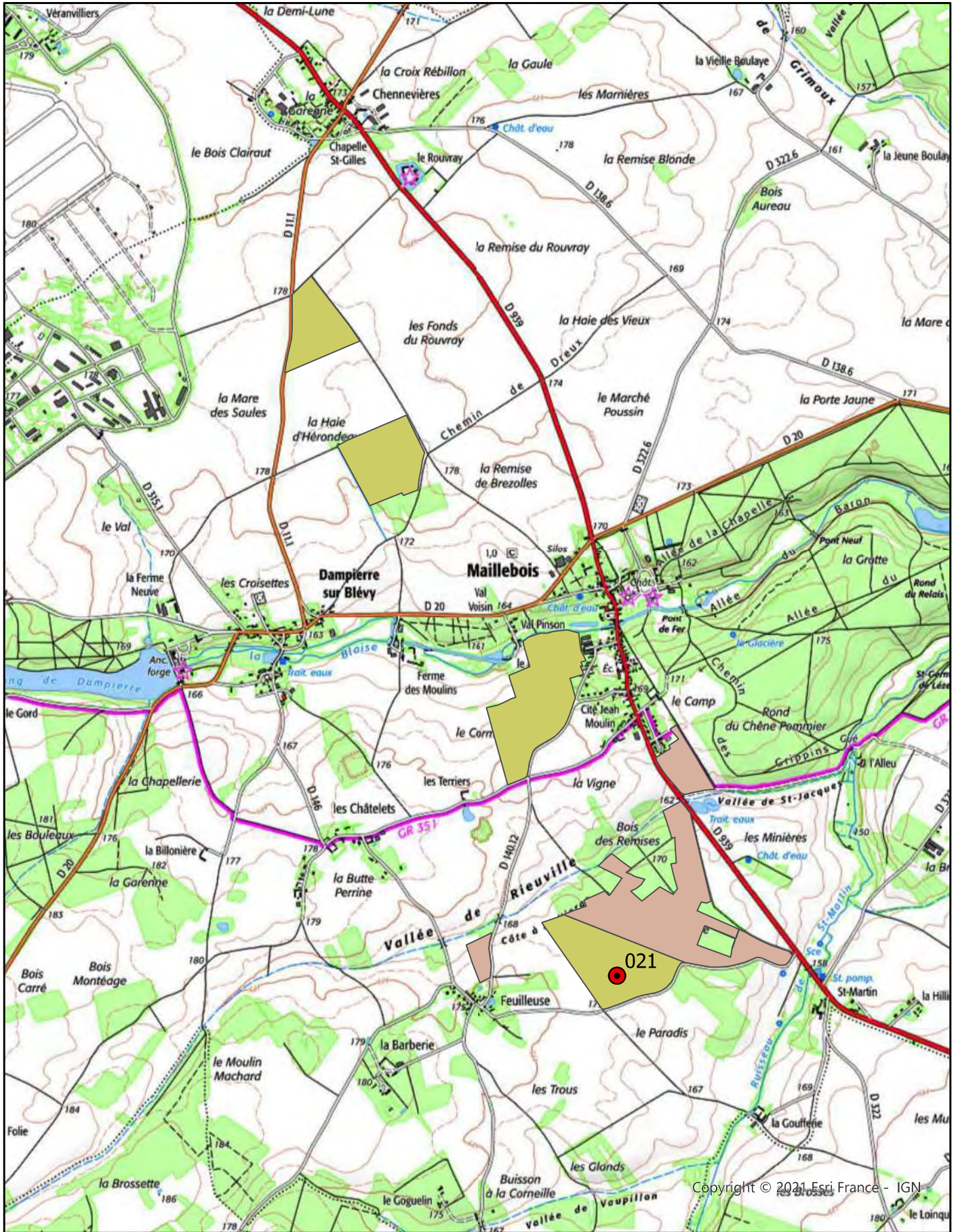
Périimètre éloigné

Captage



Echelle 1:25 000





Copyright © 2021 Esri France - IGN

Unités de sol



Echelle 1:25 000



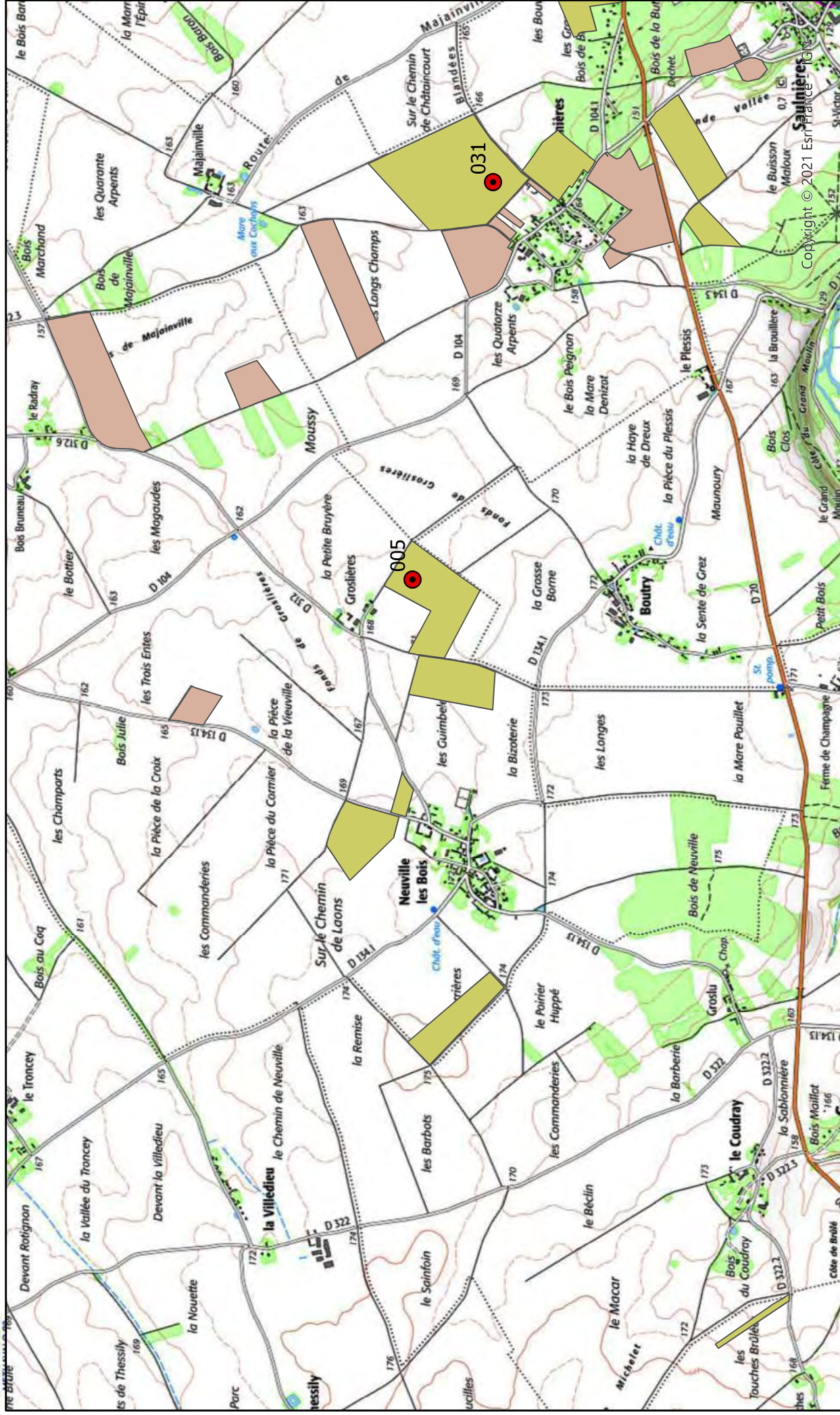




PAPREC

# Carte pédologique

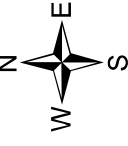
SCEA ALLEAUME  
2857773



- Unités de sol
- 1
  - 2
  - 3
  - 4
  - 5
  - 6
  - 7
  - 8
  - 9
  - 10
  - 11
  - 12
  - 13
  - 14
  - 15
  - 16
  - 17

Point de référence

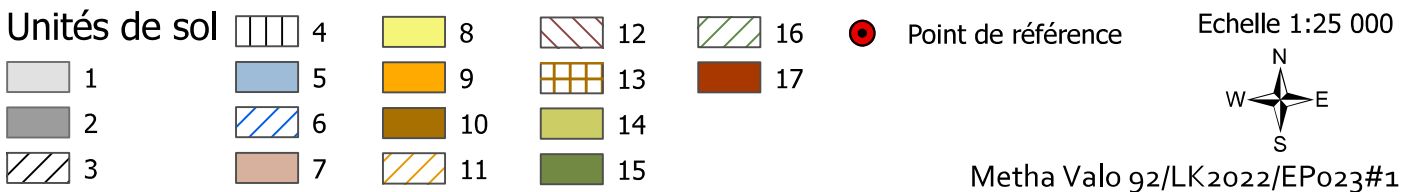
- 005
- 031



Echelle 1:25 000  
MethaValo 92/LK2022/EP023#1

Copyright © 2021 Esri France - IGN







Étude préalable à l'épandage  
des digestats de METHAVALO 92

**EXPLOITATION :**  
**SCEA COVEC**

**FICHE PARCELLAIRE PAR EXPLOITATION****Raison sociale :** SCEA COVEC**Commune du siège :** SAULNIÈRES**Périmètre :** METHAVALO 92 DIGESTAT 2025

Code Suivra	Nom de la parcelle	Parcelle			Aptitude à l'épandage		
		Surface (ha)	Commune	Entrée dans le périmètre	Classe 0 (ha)	Classe 1 (ha)	Classe 2 (ha)
2803939001	ILOT 0	15,98	GARANIÈRES-EN-DROUVAIS	20/07/2022	15,98		
2803939002	ILOT 2	10,54	GARANIÈRES-EN-DROUVAIS	20/07/2022		10,54	
2803939003	ILOT 3	3,86	GARANIÈRES-EN-DROUVAIS	20/07/2022	0,72	3,14	
2803939004	ILOT 4	10,68	GARNAY	20/07/2022		10,68	
2803939005	ILOT 5	16,59	SAINT-JEAN-DE-REBERVILLIERS	20/07/2022	0,40	16,19	
2803939012	ILOT 12	17,29	SAINT-JEAN-DE-REBERVILLIERS	20/07/2022		17,29	
2803939013	ILOT 13	50,76	SAINT-JEAN-DE-REBERVILLIERS	20/07/2022		50,76	
2803939014	ILOT 14	5,80	AUNAY-SOUS-CRÉCY	20/07/2022		5,80	
2803939024	ILOT 24	20,19	SAULNIÈRES	20/07/2022	0,92	19,27	
2803939027	ILOT 27	4,96	SAULNIÈRES	20/07/2022		4,96	
2803939029	ILOT 29	3,36	SAULNIÈRES	20/07/2022		3,36	
2803939036	ILOT 36	9,59	SAINT-JEAN-DE-REBERVILLIERS	20/07/2022	1,40	8,19	
2803939038	ILOT 38	31,52	SAINT-JEAN-DE-REBERVILLIERS	20/07/2022		31,52	
2803939039	ILOT 39	24,92	SAULNIÈRES	20/07/2022	5,37	19,55	
2803939040	ILOT 40	22,31	SAULNIÈRES	20/07/2022	1,01	21,30	
2803939041	ILOT 41	35,15	SAULNIÈRES	20/07/2022		35,15	
2803939042	ILOT 42	4,60	SAULNIÈRES	20/07/2022	2,11	2,49	
2803939044	ILOT 44	48,10	SAINT-JEAN-DE-REBERVILLIERS	20/07/2022	1,46	46,64	
2803939045	ILOT 45	10,31	SAULNIÈRES	20/07/2022	0,85	9,46	
2803939102	ILOT 2	5,28	GARNAY	20/07/2022		5,28	
2803939138	ILOT 38	7,25	SAINT-SAUVEUR-MARVILLE	20/07/2022		7,25	
<b>TOTAL</b>		<b>359,04</b>			<b>30,22</b>	<b>328,82</b>	



# RÉFÉRENCES CADASTRALES PAR EXPLOITATION

Raison sociale : SCEA COVEC  
 Code Suivra : 2803939  
 Commune du siège de l'exploitation : SAULNIÈRES

Périmètre : METHAVALO 92 DIGESTAT 2025

Parcelle	Surface totale (ha)	Dept.	Références cadastrales		
			Commune	Section	Numéro
001 ILOT 0	15,98	28	GARANCIÈRES-EN-DROUVAIS	ZD	21
002 ILOT 2	10,54	28	GARANCIÈRES-EN-DROUVAIS	ZD	59
		28	GARANCIÈRES-EN-DROUVAIS	ZD	60
003 ILOT 3	3,86	28	GARANCIÈRES-EN-DROUVAIS	ZE	17
004 ILOT 4	10,68	28	GARNAY	ZA	3
		28	GARNAY	ZA	4
		28	GARNAY	ZA	53
		28	GARNAY	ZA	54
005 ILOT 5	16,59	28	SAINT-JEAN-DE-REBERVILLIERS	ZC	20
		28	SAINT-JEAN-DE-REBERVILLIERS	ZC	6
		28	SAINT-JEAN-DE-REBERVILLIERS	ZC	7
012 ILOT 12	17,29	28	SAINT-JEAN-DE-REBERVILLIERS	ZC	10
		28	SAINT-JEAN-DE-REBERVILLIERS	ZC	11
		28	SAINT-JEAN-DE-REBERVILLIERS	ZC	12
		28	SAINT-JEAN-DE-REBERVILLIERS	ZC	13
		28	SAINT-JEAN-DE-REBERVILLIERS	ZC	36
		28	SAINT-JEAN-DE-REBERVILLIERS	ZC	9
013 ILOT 13	50,76	28	SAINT-JEAN-DE-REBERVILLIERS	ZB	18
		28	SAINT-JEAN-DE-REBERVILLIERS	ZB	19
		28	SAINT-JEAN-DE-REBERVILLIERS	ZB	76
		28	SAINT-JEAN-DE-REBERVILLIERS	ZB	77
		28	SAINT-JEAN-DE-REBERVILLIERS	ZB	82
		28	SAINT-JEAN-DE-REBERVILLIERS	ZB	86
		28	SAINT-JEAN-DE-REBERVILLIERS	ZD	10
		28	SAINT-JEAN-DE-REBERVILLIERS	ZD	11
		28	SAINT-JEAN-DE-REBERVILLIERS	ZD	12
		28	SAINT-JEAN-DE-REBERVILLIERS	ZD	14
		28	SAINT-JEAN-DE-REBERVILLIERS	ZD	9
014 ILOT 14	5,80	28	AUNAY-SOUS-CRÉCY	D	61
		28	AUNAY-SOUS-CRÉCY	D	62
		28	AUNAY-SOUS-CRÉCY	D	63
		28	AUNAY-SOUS-CRÉCY	D	64
		28	AUNAY-SOUS-CRÉCY	D	65
024 ILOT 24	20,19	28	SAULNIÈRES	ZH	18
		28	SAULNIÈRES	ZH	38
		28	SAULNIÈRES	ZH	39
		28	SAULNIÈRES	ZH	40
027 ILOT 27	4,96	28	SAULNIÈRES	ZH	22
		28	SAULNIÈRES	ZH	30
		28	SAULNIÈRES	ZH	31
029 ILOT 29	3,36	28	SAULNIÈRES	ZE	26
036 ILOT 36	9,59	28	SAINT-JEAN-DE-REBERVILLIERS	ZB	153
		28	SAINT-JEAN-DE-REBERVILLIERS	ZB	30
038 ILOT 38	31,52	28	SAINT-JEAN-DE-REBERVILLIERS	ZC	2
		28	SAINT-JEAN-DE-REBERVILLIERS	ZC	3
		28	SAINT-JEAN-DE-REBERVILLIERS	ZC	4
039 ILOT 39	24,92	28	SAULNIÈRES	ZK	10
		28	SAULNIÈRES	ZK	11
		28	SAULNIÈRES	ZK	12
		28	SAULNIÈRES	ZK	51

# RÉFÉRENCES CADASTRALES PAR EXPLOITATION

Raison sociale : SCEA COVEC

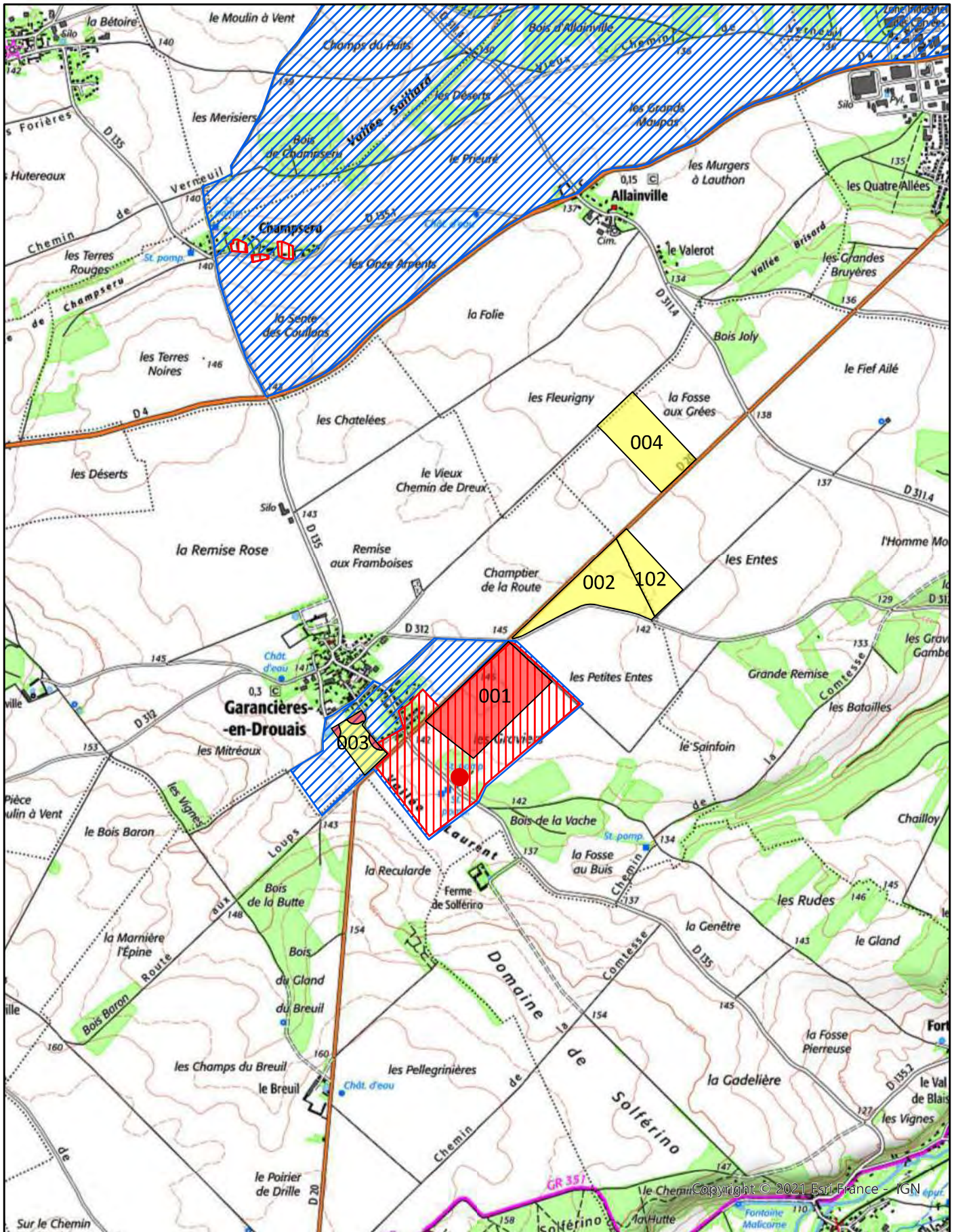
Périmètre : METHAVALO 92 DIGESTAT 2025

Code Suivra : 2803939

Commune du siège  
de l'exploitation : SAULNIÈRES

Parcelle	Surface totale (ha)	Dept.	Références cadastrales		
			Commune	Section	Numéro
039 ILOT 39		28	SAULNIÈRES	ZK	7
040 ILOT 40	22,31	28	SAULNIÈRES	ZK	2
		28	SAULNIÈRES	ZK	3
		28	SAULNIÈRES	ZK	38
		28	SAULNIÈRES	ZK	4
		28	SAULNIÈRES	ZK	41
		28	SAULNIÈRES	ZK	5
		28	SAULNIÈRES	ZK	8
041 ILOT 41	35,15	28	SAULNIÈRES	ZK	15
		28	SAULNIÈRES	ZK	16
		28	SAULNIÈRES	ZK	49
		28	SAULNIÈRES	ZK	6
042 ILOT 42	4,60	28	SAULNIÈRES	ZK	24
		28	SAULNIÈRES	ZK	30
		28	SAULNIÈRES	ZK	52
		28	SAULNIÈRES	ZK	64
		28	SAULNIÈRES	ZK	76
		28	SAULNIÈRES	ZK	79
		28	SAULNIÈRES	ZK	81
		28	SAULNIÈRES	ZK	82
044 ILOT 44	48,10	28	SAINT-JEAN-DE-REBERVILLIERS	ZB	146
		28	SAINT-JEAN-DE-REBERVILLIERS	ZB	16
		28	SAINT-JEAN-DE-REBERVILLIERS	ZB	70
		28	SAINT-JEAN-DE-REBERVILLIERS	ZB	71
		28	SAINT-JEAN-DE-REBERVILLIERS	ZB	95
045 ILOT 45	10,31	28	SAULNIÈRES	E	123
		28	SAULNIÈRES	E	125
102 ILOT 2	5,28	28	GARNAY	ZA	10
138 ILOT 38	7,25	28	SAINT-SAUVEUR-MARVILLE	ZI	41
		28	SAINT-SAUVEUR-MARVILLE	ZI	42
		28	SAINT-SAUVEUR-MARVILLE	ZI	43
		28	SAINT-SAUVEUR-MARVILLE	ZI	46
Total de l'exploitation (ha) :		359,04			





Aptitude 0

Périmètre rapproché

Périmètre immédiat

Aptitude 1

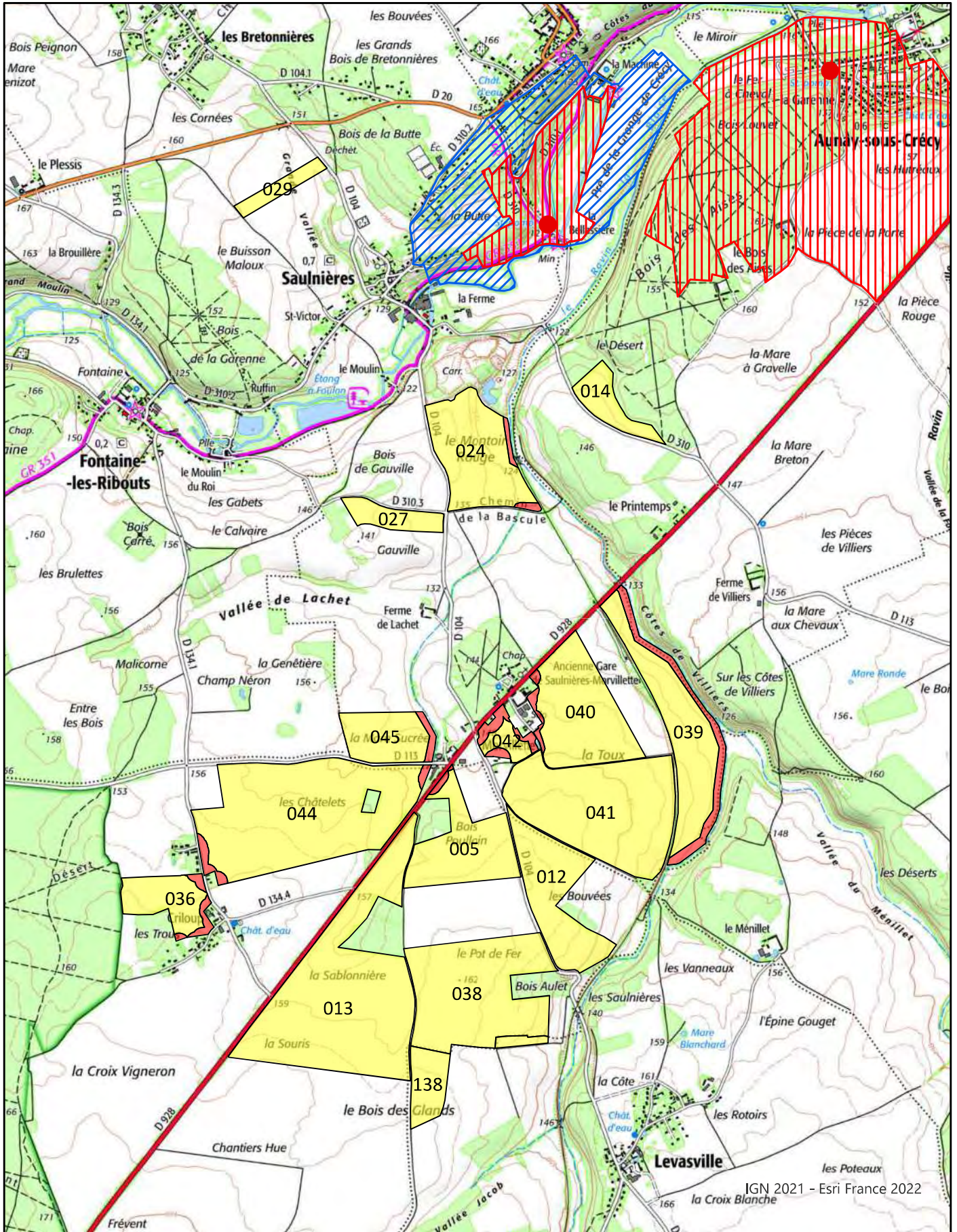
Périmètre éloigné

Captage

Echelle 1:25 000







Aptitude 0

Périimètre rapproché

Périimètre immédiat

Aptitude 1

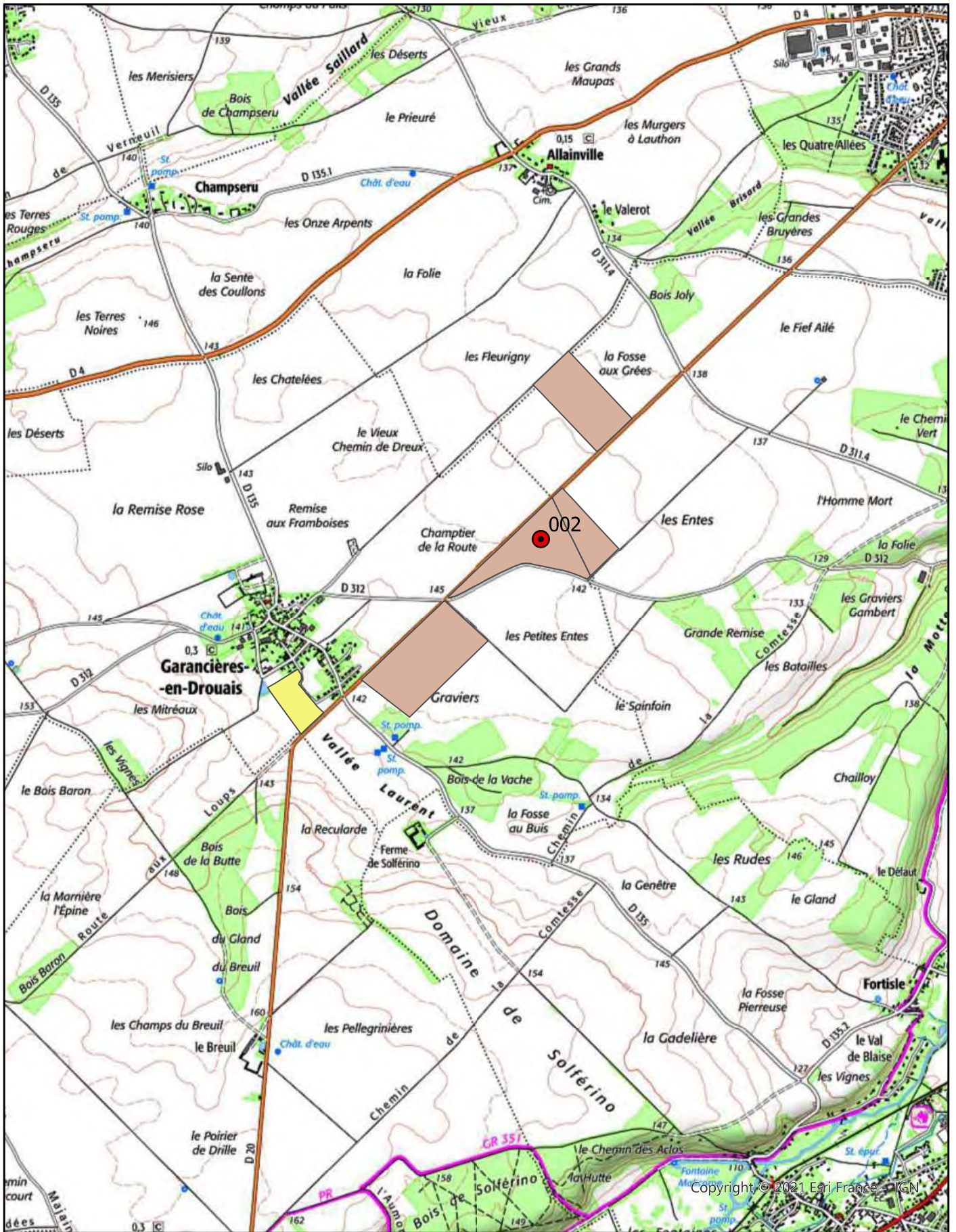
Périimètre éloigné

Captage

Echelle 1:25 000







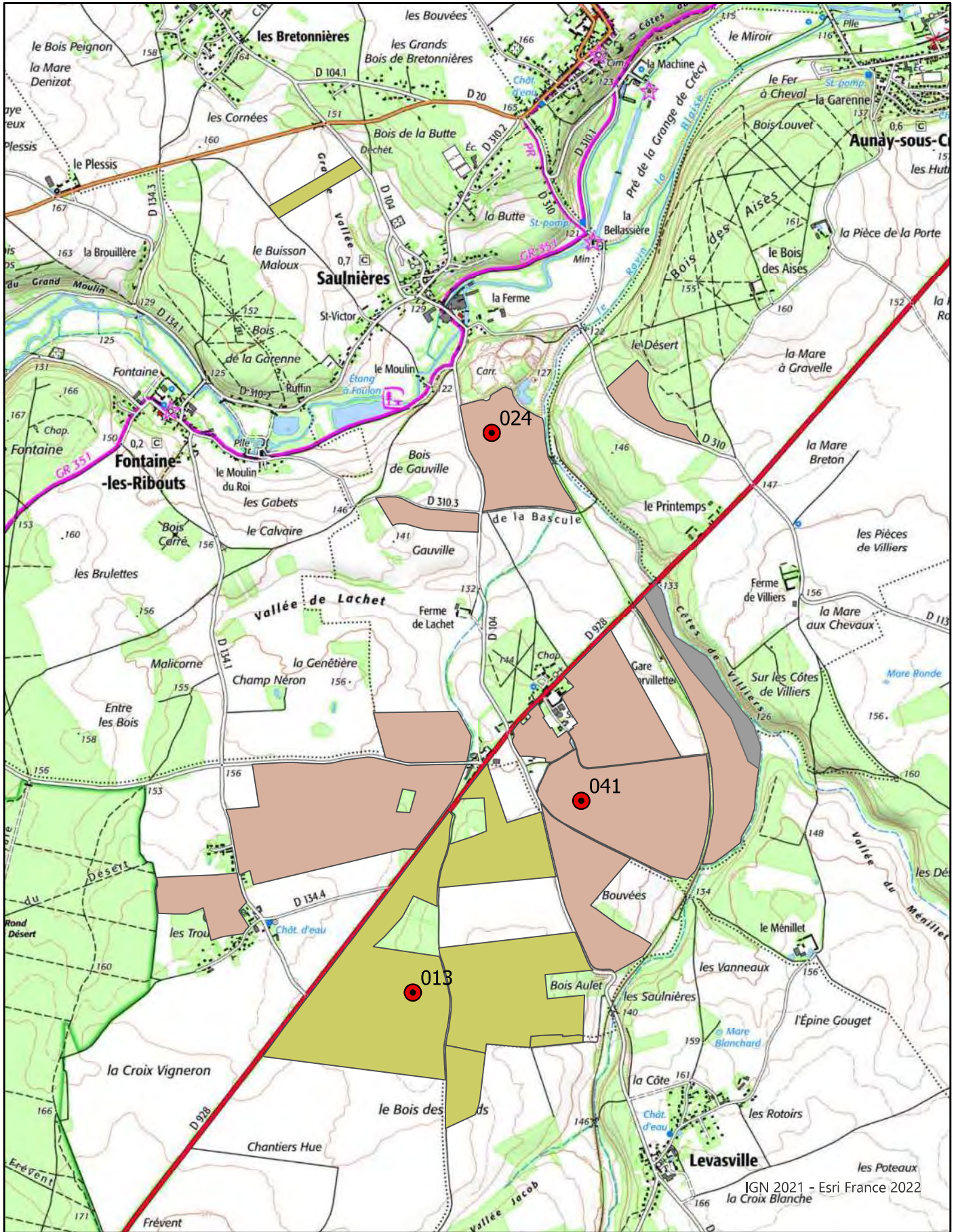
Unités de sol

1	2	3	4	5	6	7	8	9	10	11	12	13	14	15	16	17	Point de référence	Echelle 1:25 000
---	---	---	---	---	---	---	---	---	----	----	----	----	----	----	----	----	--------------------	------------------

N  
 W — E  
 S

Metha Valo 92/LK2022/EPo23#1





Unités de sol	4	8	12	16	Point de référence	Echelle 1:25 000
	1	5	9	13		
	2	6	10	14		
	3	7	11	15		



Étude préalable à l'épandage  
des digestats de METHAVALO 92

**EXPLOITATION :**  
**SCEA DES GLANDS**

## FICHE PARCELLAIRE PAR EXPLOITATION

**Raison sociale :** SCEA DES GLANDS

**Commune du siège :** TREMBLAY-LES-VILLAGES

**Périmètre :** METHAVALO 92 DIGESTAT 2025

Code Suivra	Nom de la parcelle	Parcelle			Aptitude à l'épandage		
		Surface (ha)	Commune	Entrée dans le périmètre	Classe 0 (ha)	Classe 1 (ha)	Classe 2 (ha)
2857737007	ILOT 7	24,39	TREMBLAY-LES-VILLAGES	20/07/2022	7,93	16,46	
2857737011	ILOT 11	10,50	TREMBLAY-LES-VILLAGES	20/07/2022		10,50	
2857737012	ILOT 12	11,00	TREMBLAY-LES-VILLAGES	20/07/2022	0,15	10,85	
2857737015	ILOT 15	10,15	TREMBLAY-LES-VILLAGES	20/07/2022		10,15	
2857737019	ILOT 19	12,54	TREMBLAY-LES-VILLAGES	20/07/2022	12,54		
2857737020	ILOT 20	9,72	TREMBLAY-LES-VILLAGES	20/07/2022	9,72		
2857737021	ILOT 21	11,15	TREMBLAY-LES-VILLAGES	20/07/2022	11,15		
2857737024	ILOT 24	8,70	TREMBLAY-LES-VILLAGES	20/07/2022		8,70	
<b>TOTAL</b>		<b>98,15</b>			<b>41,49</b>	<b>56,66</b>	

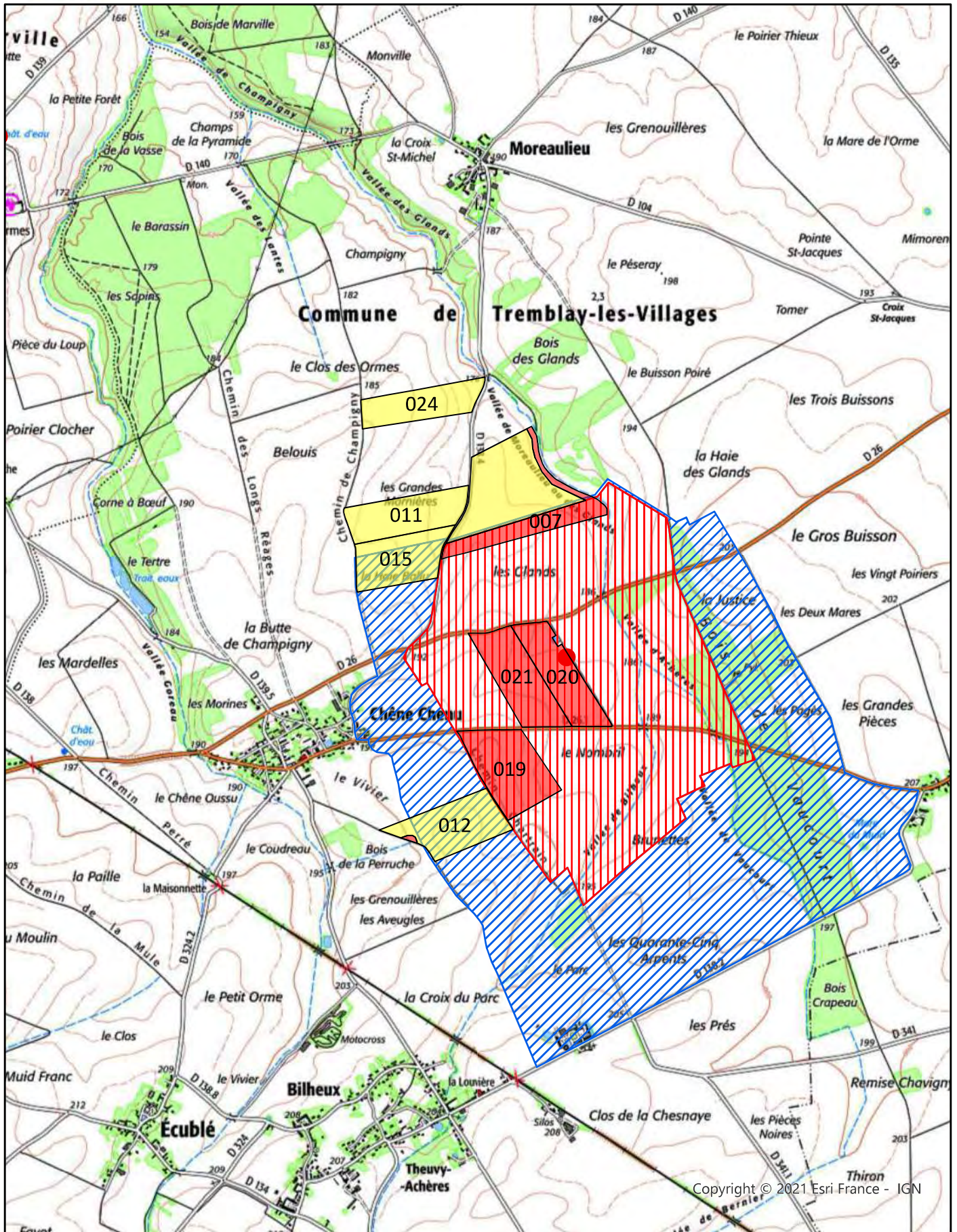


# RÉFÉRENCES CADASTRALES PAR EXPLOITATION

Raison sociale : SCEA DES GLANDS  
 Code Suivra : 2857737  
 Commune du siège de l'exploitation : TREMBLAY-LES-VILLAGES

Périmètre : METHAVALO 92 DIGESTAT 2025

Parcelle	Surface totale (ha)	Dept.	Références cadastrales		
			Commune	Section	Numéro
007 ILOT 7	24,39	28	TREMBLAY-LES-VILLAGES	B	21
		28	TREMBLAY-LES-VILLAGES	B	63
		28	TREMBLAY-LES-VILLAGES	B	80
		28	TREMBLAY-LES-VILLAGES	ZB	1
011 ILOT 11	10,50	28	TREMBLAY-LES-VILLAGES	B	11
		28	TREMBLAY-LES-VILLAGES	B	12
012 ILOT 12	11,00	28	TREMBLAY-LES-VILLAGES	C	446
		28	TREMBLAY-LES-VILLAGES	ZC	17
015 ILOT 15	10,15	28	TREMBLAY-LES-VILLAGES	B	11
		28	TREMBLAY-LES-VILLAGES	B	23
019 ILOT 19	12,54	28	TREMBLAY-LES-VILLAGES	C	270
020 ILOT 20	9,72	28	TREMBLAY-LES-VILLAGES	C	371
021 ILOT 21	11,15	28	TREMBLAY-LES-VILLAGES	C	371
024 ILOT 24	8,70	28	TREMBLAY-LES-VILLAGES	B	75
		28	TREMBLAY-LES-VILLAGES	B	76
Total de l'exploitation (ha) :		98,15			



Copyright © 2021 Esri France - IGN

Echelle 1:25 000

- |  |   |   |
|--|---|---|
| <span style="display:inline-block; width:15px; height:15px; background-color:red; border:1px solid black;"></span> Aptitude 0    | <span style="display:inline-block; width:15px; height:15px; background: repeating-linear-gradient(45deg, transparent, transparent 2px, red 2px, red 4px); border:1px solid black;"></span> Périmètre rapproché  | <span style="display:inline-block; width:15px; height:15px; background-color:red; border:2px solid red;"></span> Périmètre immédiat |
| <span style="display:inline-block; width:15px; height:15px; background-color:yellow; border:1px solid black;"></span> Aptitude 1 | <span style="display:inline-block; width:15px; height:15px; background: repeating-linear-gradient(-45deg, transparent, transparent 2px, blue 2px, blue 4px); border:1px solid black;"></span> Périmètre éloigné | <span style="display:inline-block; width:15px; height:15px; background-color:red; border-radius:50%;"></span> Captage               |







Étude préalable à l'épandage  
des digestats de METHAVALO 92

**EXPLOITATION :**  
**SCEA DU CHENE ROUGE**



## FICHE PARCELLAIRE PAR EXPLOITATION

**Raison sociale :** SCEA DU CHENE ROUGE

**Commune du siège :** SEREZ

**Périmètre :** METHAVALO 92 DIGESTAT 2025

Code Suivra	Nom de la parcelle	Parcelle			Aptitude à l'épandage		
		Surface (ha)	Commune	Entrée dans le périmètre	Classe 0 (ha)	Classe 1 (ha)	Classe 2 (ha)
2761165004	ILOT 4	7,21	SAINTE-ANDRÉ-DE-LEURE	20/07/2022		7,21	
2761165005	ILOT 5	11,83	SAINTE-ANDRÉ-DE-LEURE	20/07/2022		11,83	
2761165006	ILOT 6	19,51	SAINTE-ANDRÉ-DE-LEURE	20/07/2022		19,51	
2761165007	ILOT 7	2,24	SAINTE-ANDRÉ-DE-LEURE	20/07/2022		2,24	
2761165008	ILOT 8	1,23	LA BARONNIE	20/07/2022		1,23	
2761165022	ILOT 22	3,61	SAINTE-ANDRÉ-DE-LEURE	20/07/2022		3,61	
2761165023	ILOT 23	2,89	SAINTE-ANDRÉ-DE-LEURE	20/07/2022		2,89	
2761165106	ILOT 6	2,05	FOUCAINVILLE	20/07/2022		2,05	
<b>TOTAL</b>		<b>50,57</b>				<b>50,57</b>	

# RÉFÉRENCES CADASTRALES PAR EXPLOITATION

Raison sociale : SCEA DU CHENE ROUGE

Périmètre : METHAVALO 92 DIGESTAT 2025

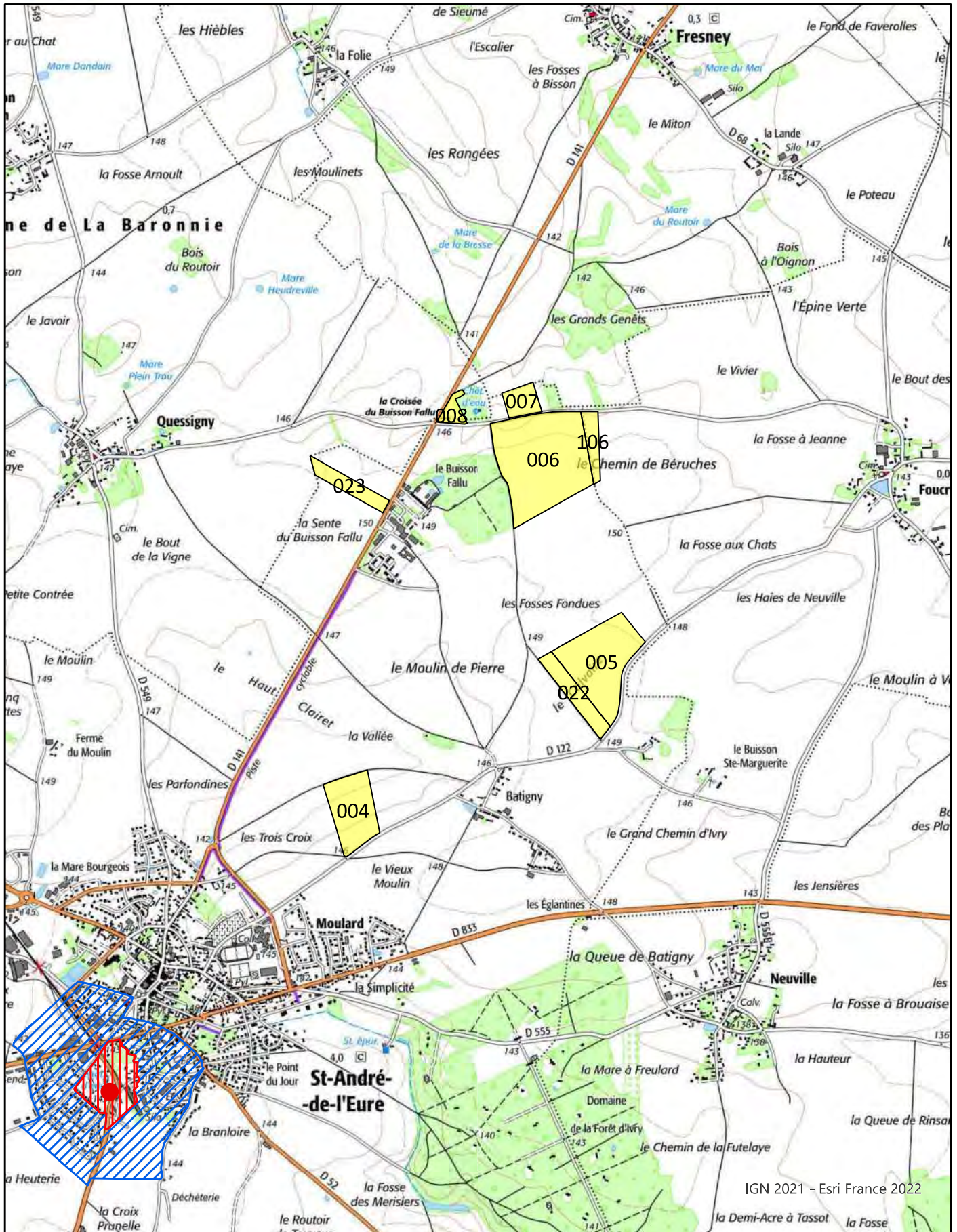
Code Suivra : 2761165

Commune du siège  
de l'exploitation :

SEREZ

Parcelle	Surface totale (ha)	Dept.	Références cadastrales		
			Commune	Section	Numéro
004 ILOT 4	7,21	27	SAINT-ANDRÉ-DE-L'EURE	ZB	22
		27	SAINT-ANDRÉ-DE-L'EURE	ZB	23
		27	SAINT-ANDRÉ-DE-L'EURE	ZB	34
005 ILOT 5	11,83	27	SAINT-ANDRÉ-DE-L'EURE	ZA	11
		27	SAINT-ANDRÉ-DE-L'EURE	ZA	12
006 ILOT 6	19,51	27	SAINT-ANDRÉ-DE-L'EURE	ZA	5
		27	SAINT-ANDRÉ-DE-L'EURE	ZA	6
		27	SAINT-ANDRÉ-DE-L'EURE	ZA	7
		27	SAINT-ANDRÉ-DE-L'EURE	ZA	8
		27	SAINT-ANDRÉ-DE-L'EURE	ZA	9
007 ILOT 7	2,24	27	SAINT-ANDRÉ-DE-L'EURE	ZA	2
		27	SAINT-ANDRÉ-DE-L'EURE	ZA	3
		27	SAINT-ANDRÉ-DE-L'EURE	ZA	33
		27	SAINT-ANDRÉ-DE-L'EURE	ZA	4
008 ILOT 8	1,23	27	LA BARONNIE	E	35
		27	LA BARONNIE	E	66
022 ILOT 22	3,61	27	SAINT-ANDRÉ-DE-L'EURE	ZA	12
023 ILOT 23	2,89	27	SAINT-ANDRÉ-DE-L'EURE	AR	46
106 ILOT 6	2,05	27	FOUCRAINVILLE	A	1
Total de l'exploitation (ha) :		50,57			





Aptitude 0

Périmètre rapproché

Périmètre immédiat

Aptitude 1

Périmètre éloigné

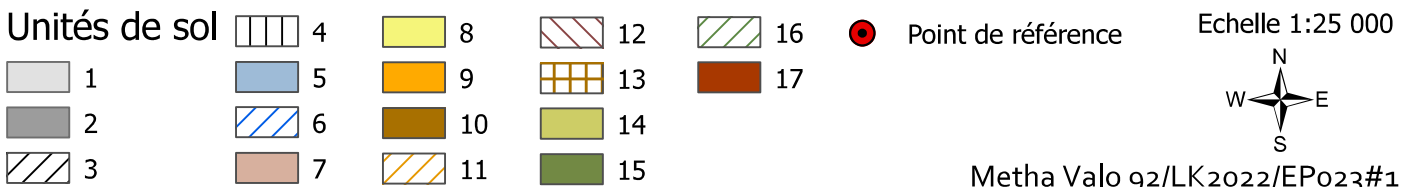
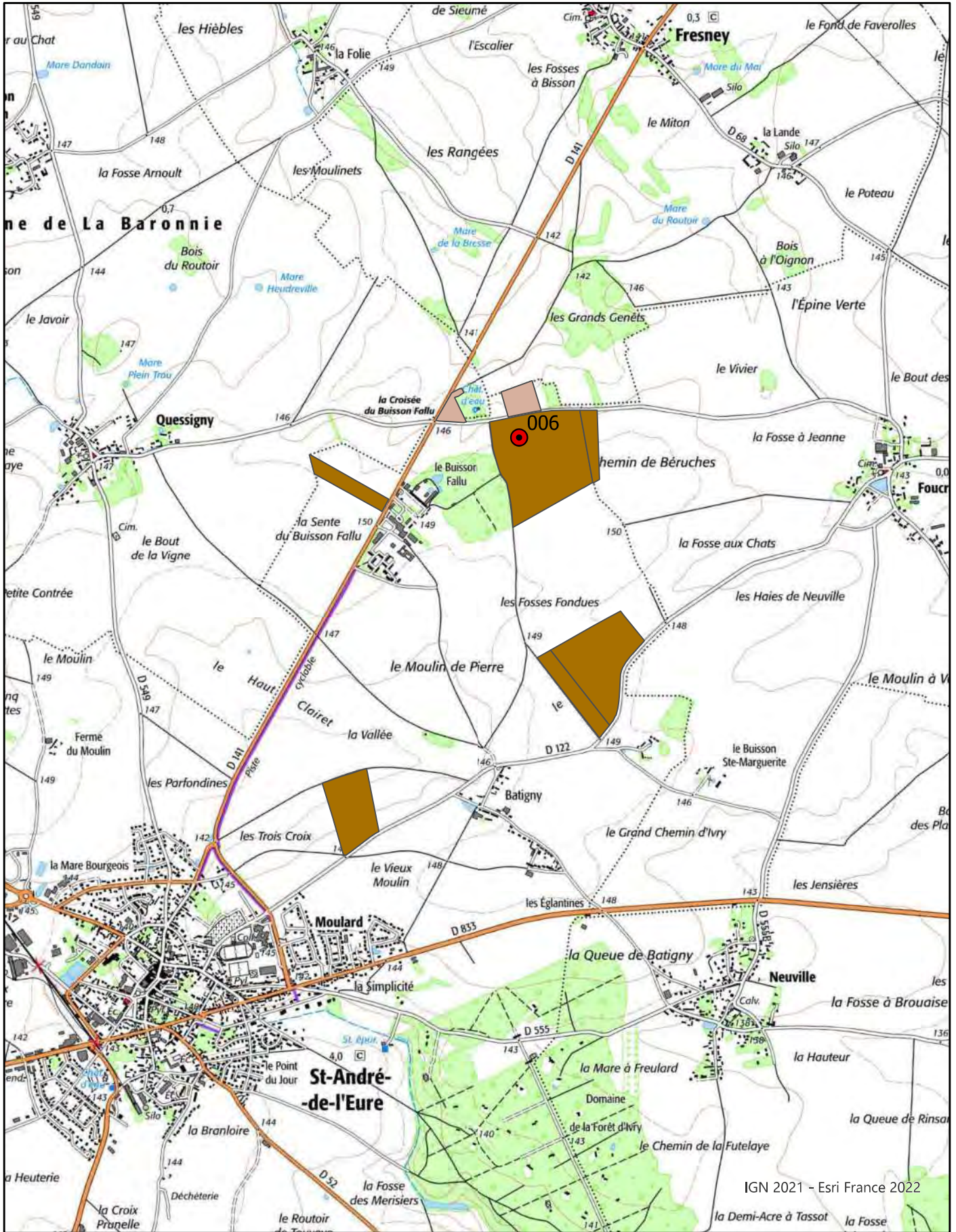
Captage



Echelle 1:25 000

IGN 2021 - Esri France 2022







Étude préalable à l'épandage  
des digestats de METHAVALO 92

**EXPLOITATION :**  
**SCEA FERME DES MOULINS**

## FICHE PARCELLAIRE PAR EXPLOITATION

**Raison sociale :** SCEA FERME DES MOULINS

**Commune du siège :** MAILLEBOIS

**Périmètre :** METHAVALO 92 DIGESTAT 2025

Code Suivra	Nom de la parcelle	Parcelle			Aptitude à l'épandage		
		Surface (ha)	Commune	Entrée dans le périmètre	Classe 0 (ha)	Classe 1 (ha)	Classe 2 (ha)
2802055001	ILOT 1	12,79	MAILLEBOIS	20/07/2022		12,79	
2802055002	ILOT 2	22,75	MAILLEBOIS	20/07/2022		22,75	
2802055003	ILOT 3	6,49	MAILLEBOIS	20/07/2022		6,49	
2802055004	ILOT 4	20,87	MAILLEBOIS	20/07/2022	0,24	20,63	
2802055005	ILOT 5	7,91	MAILLEBOIS	20/07/2022	0,31	7,60	
2802055010	ILOT 10	15,34	MAILLEBOIS	20/07/2022	1,22	14,12	
2802055011	ILOT 11	35,63	MAILLEBOIS	20/07/2022	0,41	35,22	
2802055012	ILOT 12	16,11	CLÉVILLIERS	20/07/2022	0,36	15,75	
2802055013	ILOT 13	15,58	TREMBLAY-LES-VILLAGES	20/07/2022		15,58	
<b>TOTAL</b>		<b>153,47</b>			<b>2,54</b>	<b>150,93</b>	



# RÉFÉRENCES CADASTRALES PAR EXPLOITATION

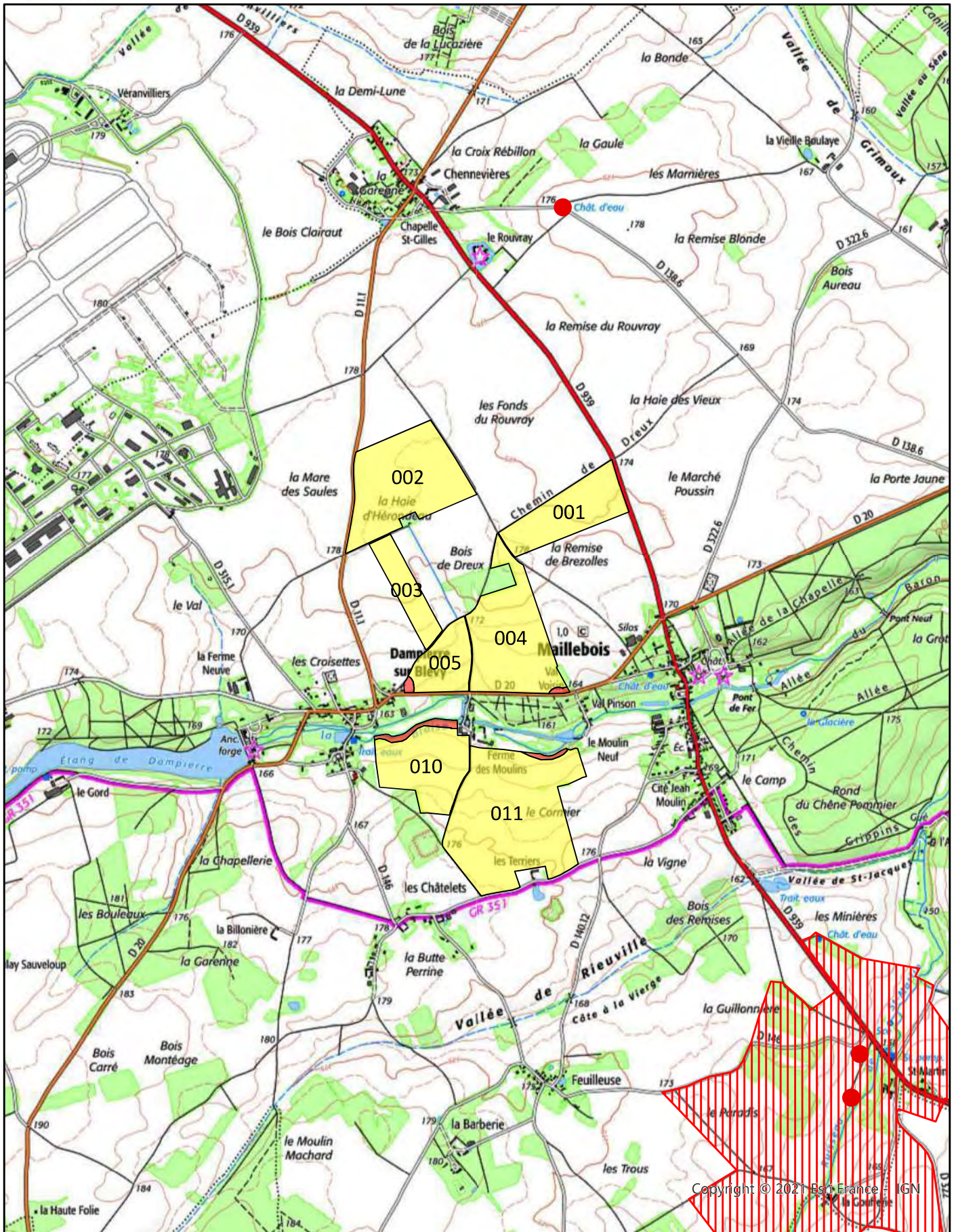
Raison sociale : SCEA FERME DES MOULINS

Périmètre : METHAVALO 92 DIGESTAT 2025

Code Suivra : 2802055

Commune du siège  
de l'exploitation : MAILLEBOIS

Parcelle	Surface totale (ha)	Dept.	Références cadastrales		
			Commune	Section	Numéro
001 ILOT 1	12,79	28	MAILLEBOIS	ZB	5
002 ILOT 2	22,75	28	MAILLEBOIS	ZC	17
003 ILOT 3	6,49	28	MAILLEBOIS	ZD	9
004 ILOT 4	20,87	28	MAILLEBOIS	ZD	13
		28	MAILLEBOIS	ZD	23
		28	MAILLEBOIS	ZD	77
005 ILOT 5	7,91	28	MAILLEBOIS	ZD	24
010 ILOT 10	15,34	28	MAILLEBOIS	ZE	122
		28	MAILLEBOIS	ZE	62
		28	MAILLEBOIS	ZE	63
		28	MAILLEBOIS	ZH	23
011 ILOT 11	35,63	28	MAILLEBOIS	ZE	123
		28	MAILLEBOIS	ZE	60
		28	MAILLEBOIS	ZH	75
012 ILOT 12	16,11	28	CLÉVILLIERS	C	1
013 ILOT 13	15,58	28	TREMBLAY-LES-VILLAGES	A	22
Total de l'exploitation (ha) :		153,47			



Copyright © 2021 Esri France - IGN

Echelle 1:25 000

Aptitude 0

Périmètre rapproché

Périmètre immédiat

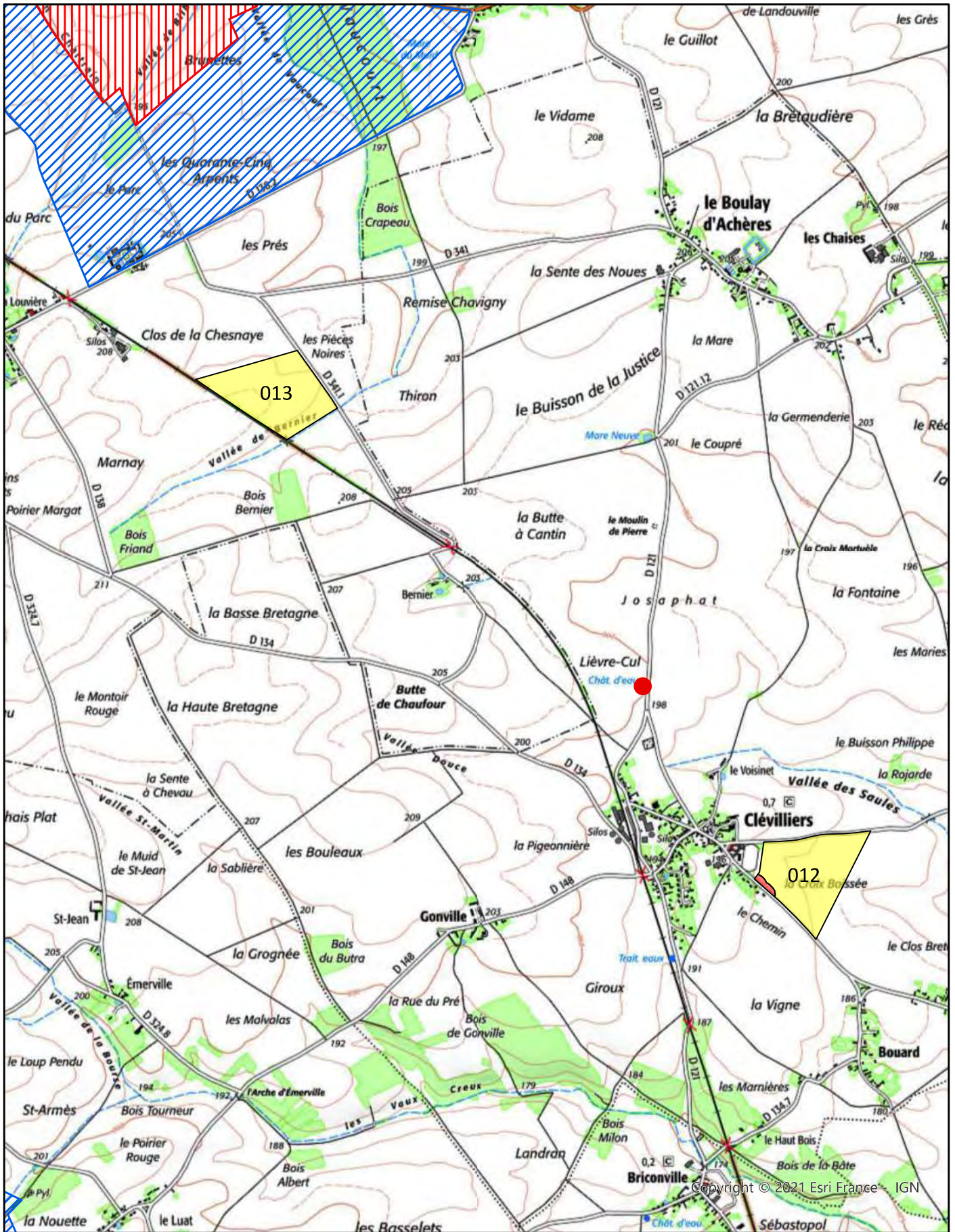
Aptitude 1

Périmètre éloigné

Captage







Copyright © 2021 Esri France - IGN

Echelle 1:25 000

Aptitude 0

Périmètre rapproché

Périmètre immédiat

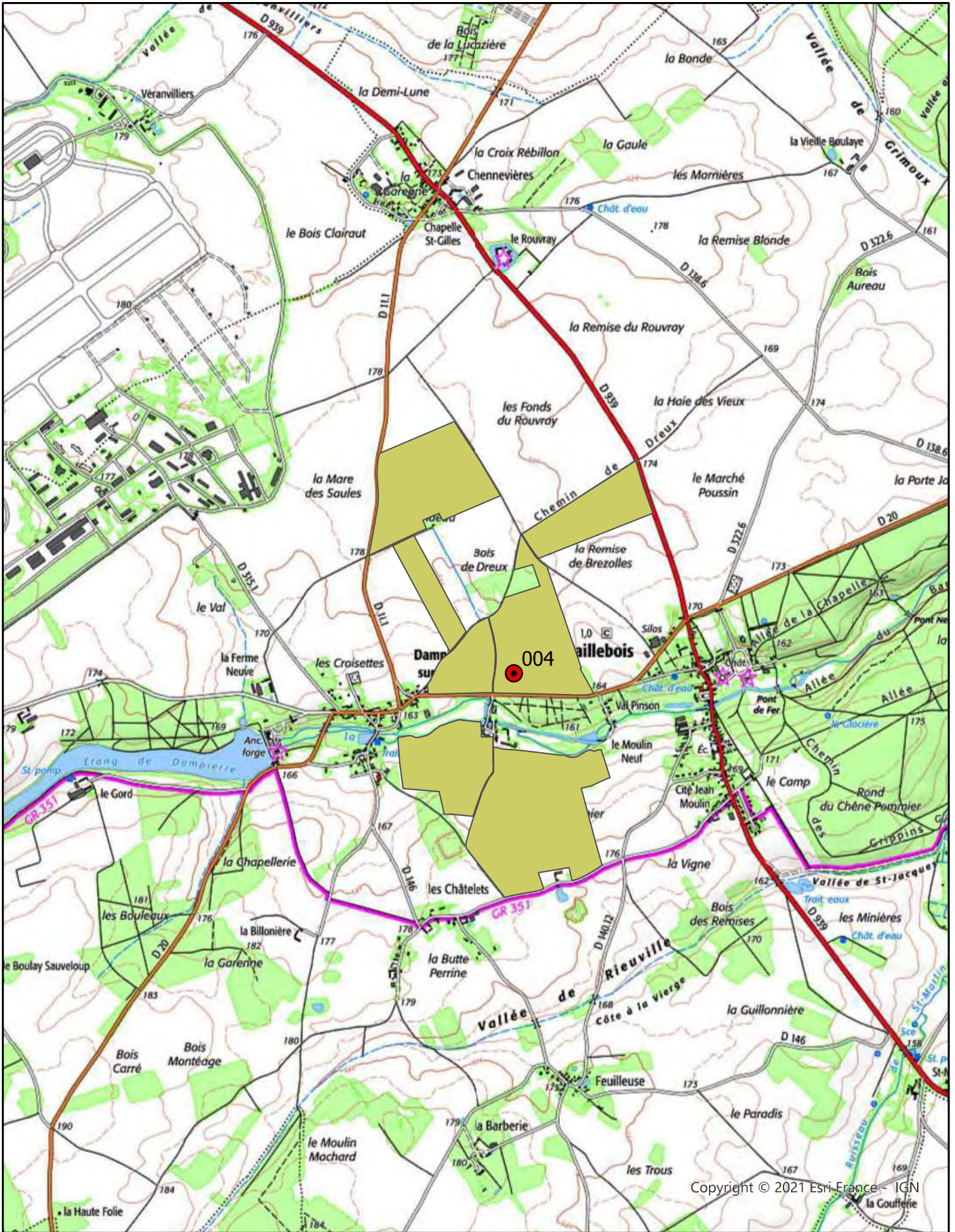
Aptitude 1

Périmètre éloigné

Captage







Copyright © 2021 Esri-France - IGN

Unités de sol

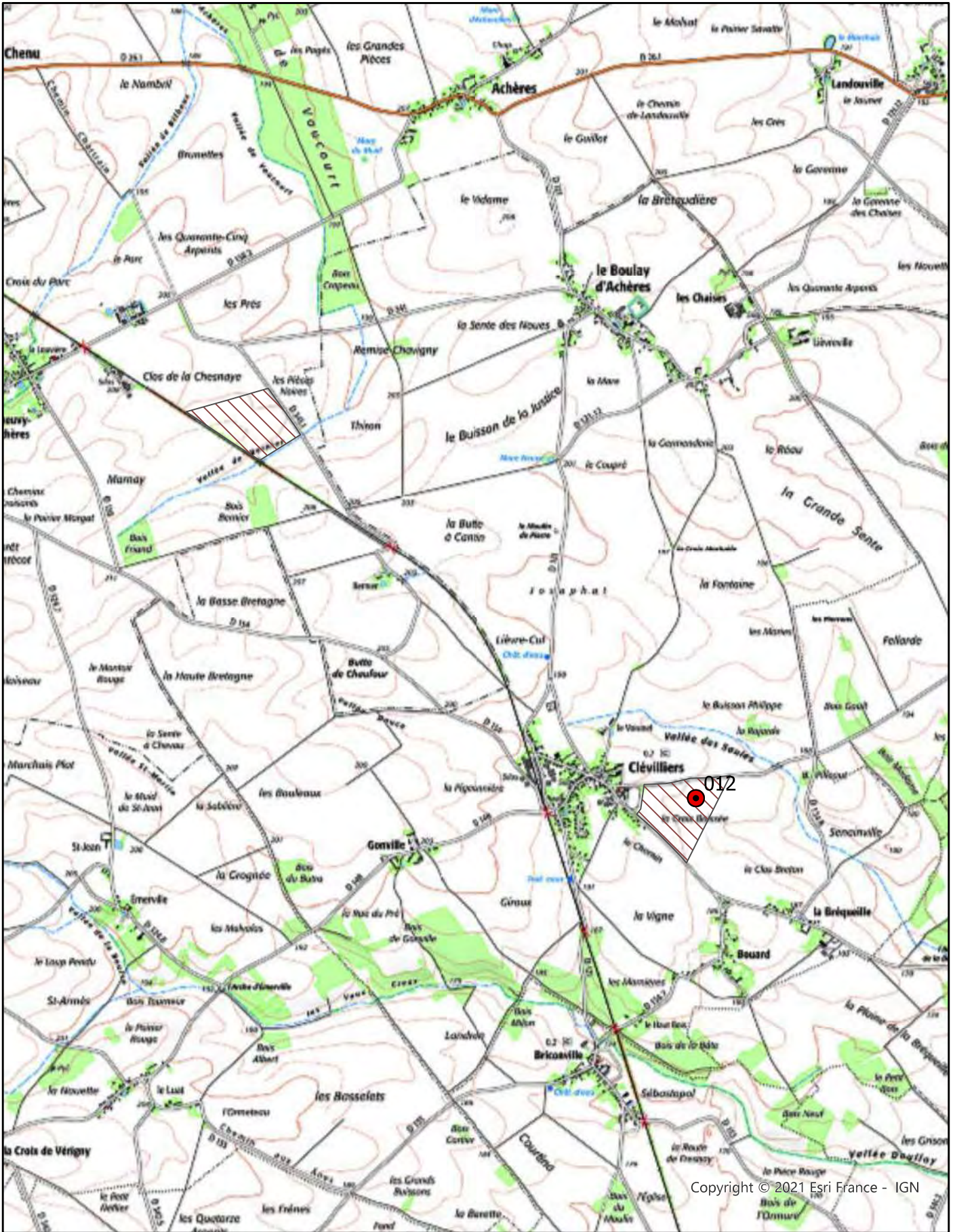
	1		2		3		4		5		6		7		8		9		10		11		12		13		14		15		16		17
--	---	--	---	--	---	--	---	--	---	--	---	--	---	--	---	--	---	--	----	--	----	--	----	--	----	--	----	--	----	--	----	--	----

Point de référence

Echelle 1:25 000







Copyright © 2021 Esri France - IGN

Unités de sol

	1		5		12		16
	2		6		13		9
	3		7		11		10
	4		8		14		15
			8		16		Point de référence
			9		16		Echelle 1:31 059
			10		16		
			11		16		
			15		16		
			9		16		
			10		16		
			11		16		
			15		16		

Echelle 1:31 059



Étude préalable à l'épandage  
des digestats de METHAVALO 92

**EXPLOITATION :**  
**SCEA LA RICHARDIERE**



## FICHE PARCELLAIRE PAR EXPLOITATION

**Raison sociale :** SCEA LA RICHARDIERE

**Commune du siège :** SAULNIÈRES

**Périmètre :** METHAVALO 92 DIGESTAT 2025

Code Suivra	Nom de la parcelle	Parcelle			Aptitude à l'épandage		
		Surface (ha)	Commune	Entrée dans le périmètre	Classe 0 (ha)	Classe 1 (ha)	Classe 2 (ha)
2808092012	ILOT 12	29,92	SAULNIÈRES	20/07/2022	2,31	27,61	
2808092013	ILOT 13	3,80	SAULNIÈRES	20/07/2022	0,74	3,06	
2808092014	ILOT 14	6,31	SAULNIÈRES	20/07/2022	1,50	4,81	
2808092015	ILOT 15	5,15	SAULNIÈRES	20/07/2022	1,12	4,03	
2808092016	ILOT 16	23,15	SAULNIÈRES	20/07/2022	1,75	21,40	
2808092017	ILOT 17	5,92	SAULNIÈRES	20/07/2022	1,70	4,22	
2808092022	ILOT 22	6,43	SAULNIÈRES	20/07/2022	0,90	5,53	
2808092027	ILOT 27	20,32	SAULNIÈRES	20/07/2022	0,37	19,95	
2808092127	ILOT 27	0,60	FONTAINE-LES-RIBOUTS	20/07/2022		0,60	
2808092203	ILOT 203	10,31	SAULNIÈRES	20/07/2022		10,31	
<b>TOTAL</b>		<b>111,91</b>			<b>10,39</b>	<b>101,52</b>	

# RÉFÉRENCES CADASTRALES PAR EXPLOITATION

Raison sociale : SCEA LA RICHARDIERE

Périmètre : METHAVALO 92 DIGESTAT 2025

Code Suivra : 2808092

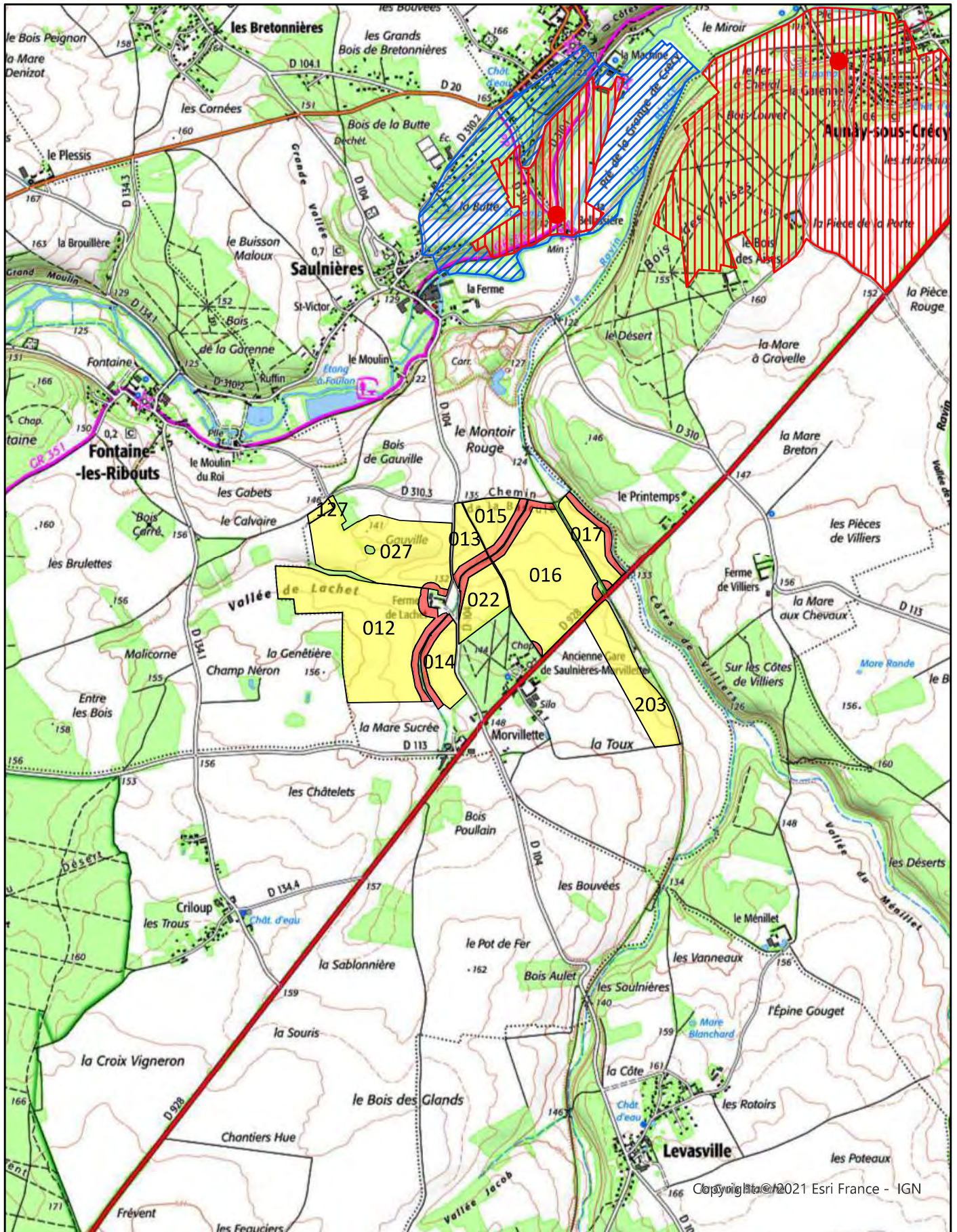
Commune du siège  
de l'exploitation :

SAULNIÈRES

Parcelle	Surface totale (ha)	Dept.	Références cadastrales		
			Commune	Section	Numéro
012 ILOT 12	29,92	28	SAULNIÈRES	E	123
		28	SAULNIÈRES	E	124
013 ILOT 13	3,80	28	SAULNIÈRES	E	17
014 ILOT 14	6,31	28	SAULNIÈRES	E	113
		28	SAULNIÈRES	E	114
		28	SAULNIÈRES	E	115
		28	SAULNIÈRES	E	163
		28	SAULNIÈRES	E	165
015 ILOT 15	5,15	28	SAULNIÈRES	ZI	1
016 ILOT 16	23,15	28	SAULNIÈRES	E	149
		28	SAULNIÈRES	ZI	2
		28	SAULNIÈRES	ZI	3
017 ILOT 17	5,92	28	SAULNIÈRES	ZI	4
022 ILOT 22	6,43	28	SAULNIÈRES	E	116
		28	SAULNIÈRES	E	117
027 ILOT 27	20,32	28	SAULNIÈRES	E	12
		28	SAULNIÈRES	E	123
		28	SAULNIÈRES	E	13
		28	SAULNIÈRES	E	14
		28	SAULNIÈRES	E	143
		28	SAULNIÈRES	E	144
		28	SAULNIÈRES	E	151
		28	SAULNIÈRES	E	152
		28	SAULNIÈRES	E	16
		28	SAULNIÈRES	E	9
127 ILOT 27	0,60	28	FONTAINE-LES-RIBOUTS	ZE	1
		28	FONTAINE-LES-RIBOUTS	ZE	42
203 ILOT 203	10,31	28	SAULNIÈRES	ZK	3
		28	SAULNIÈRES	ZK	5

Total de l'exploitation (ha) :	111,91
--------------------------------	--------





Copyright © 2021 Esri France - IGN

Echelle 1:25 000

Aptitude 0

Périmètre rapproché

Périmètre immédiat

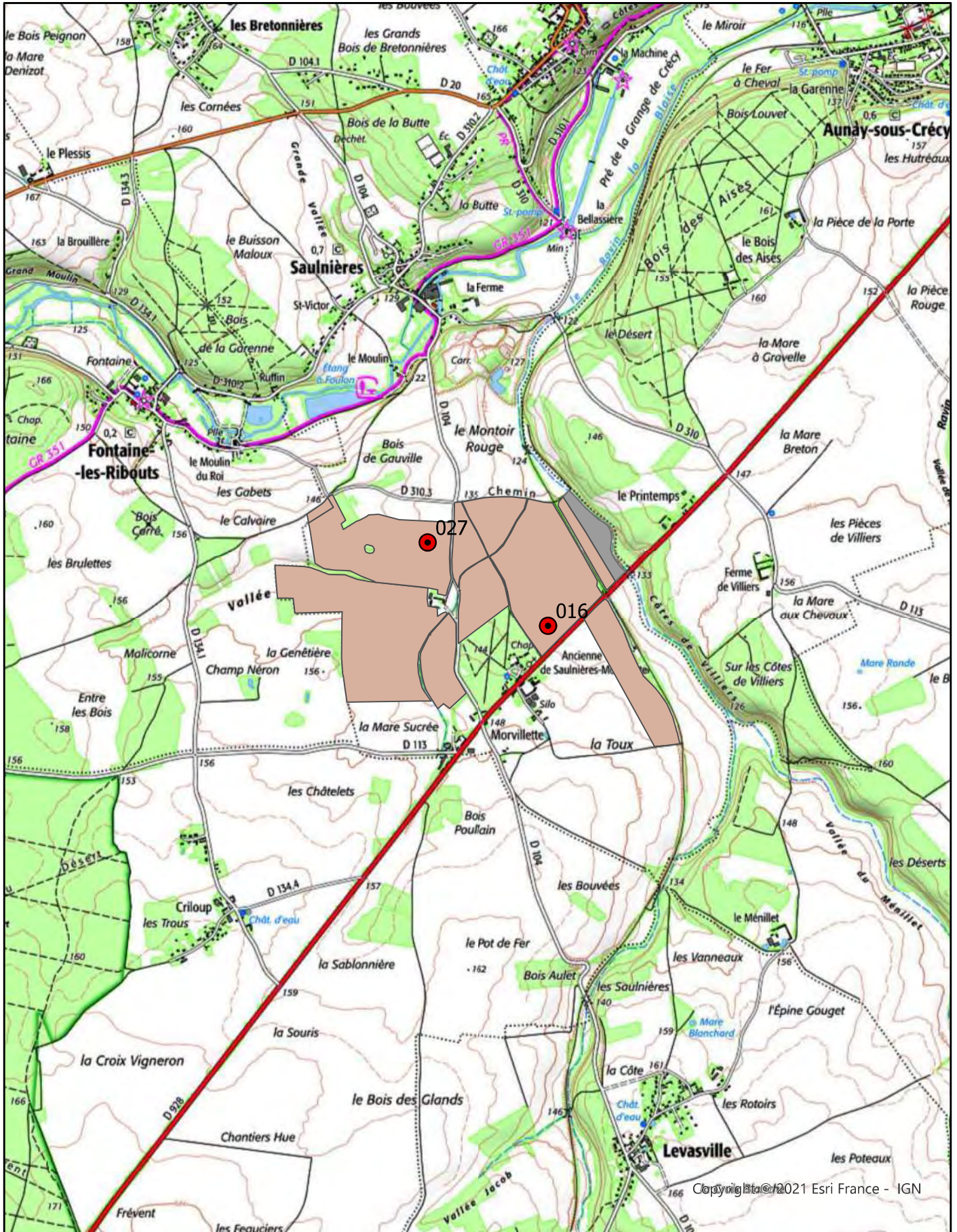
Aptitude 1

Périmètre éloigné

Captage







Copyright © 2021 Esri France - IGN

Unités de sol

	1		4		8		12		16		Point de référence
	5		5		9		13		10		17
	6		7		10		14		15		
	3		7		11		15				

Echelle 1:25 000





Étude préalable à l'épandage  
des digestats de METHAVALO 92

**EXPLOITATION :**  
**SCEA PAUL BESNARD**

**FICHE PARCELLAIRE PAR EXPLOITATION****Raison sociale :** SCEA PAUL BESNARD**Commune du siège :** MAILLEBOIS**Périmètre :** METHAVALO 92 DIGESTAT 2025

Code Suivra	Nom de la parcelle	Parcelle			Aptitude à l'épandage		
		Surface (ha)	Commune	Entrée dans le périmètre	Classe 0 (ha)	Classe 1 (ha)	Classe 2 (ha)
2859771001	ILOT 1	19,19	MAILLEBOIS	20/07/2022	8,96	10,23	
2859771002	ILOT 2	0,81	MAILLEBOIS	20/07/2022	0,15	0,66	
2859771003	ILOT 3	6,42	SAINT-MAIXIME-HAUTERIVE	20/07/2022	6,42		
2859771004	ILOT 4	3,61	MAILLEBOIS	20/07/2022	3,61		
2859771005	ILOT 5	6,46	SAINT-MAIXIME-HAUTERIVE	20/07/2022	6,46		
2859771006	ILOT 6	18,98	SAINT-MAIXIME-HAUTERIVE	20/07/2022	18,98		
2859771007	ILOT 7	6,94	SAINT-MAIXIME-HAUTERIVE	20/07/2022		6,94	
2859771008	ILOT 8	6,33	MAILLEBOIS	20/07/2022	0,53	5,80	
2859771009	ILOT 9	3,09	SAINT-MAIXIME-HAUTERIVE	20/07/2022	0,18	2,91	
2859771010	ILOT 10	9,37	MAILLEBOIS	20/07/2022	0,51	8,86	
2859771015	ILOT 15	20,71	MAILLEBOIS	20/07/2022	1,73	18,98	
2859771017	ILOT 17	3,98	MAILLEBOIS	20/07/2022		3,98	
2859771018	ILOT 18	30,75	MAILLEBOIS	20/07/2022	0,24	30,51	
2859771019	ILOT 19	10,84	MAILLEBOIS	20/07/2022		10,84	
2859771020	ILOT 20	5,03	MAILLEBOIS	20/07/2022		5,03	
2859771021	ILOT 21	0,61	MAILLEBOIS	20/07/2022		0,61	
2859771022	ILOT 22	2,22	MAILLEBOIS	20/07/2022		2,22	
2859771023	ILOT 23	1,88	MAILLEBOIS	20/07/2022		1,88	
2859771024	ILOT 24	4,99	JAUDRAIS	20/07/2022		4,99	
2859771025	ILOT 25	2,43	JAUDRAIS	20/07/2022		2,43	
2859771026	ILOT 26	3,47	JAUDRAIS	20/07/2022		3,47	
2859771027	ILOT 27	9,29	MAILLEBOIS	20/07/2022	9,29		
2859771028	ILOT 28	1,61	SAINT-MAIXIME-HAUTERIVE	20/07/2022	1,61		



## FICHE PARCELLAIRE PAR EXPLOITATION

**Raison sociale :** SCEA PAUL BESNARD

**Commune du siège :** MAILLEBOIS

**Périmètre :** METHAVALO 92 DIGESTAT 2025

Code Suivra	Parcelle			Aptitude à l'épandage			
	Nom de la parcelle	Surface (ha)	Commune	Entrée dans le périmètre	Classe 0 (ha)	Classe 1 (ha)	Classe 2 (ha)
TOTAL		179,01			58,67	120,34	

# RÉFÉRENCES CADASTRALES PAR EXPLOITATION

Raison sociale : SCEA PAUL BESNARD

Périmètre : METHAVALO 92 DIGESTAT 2025

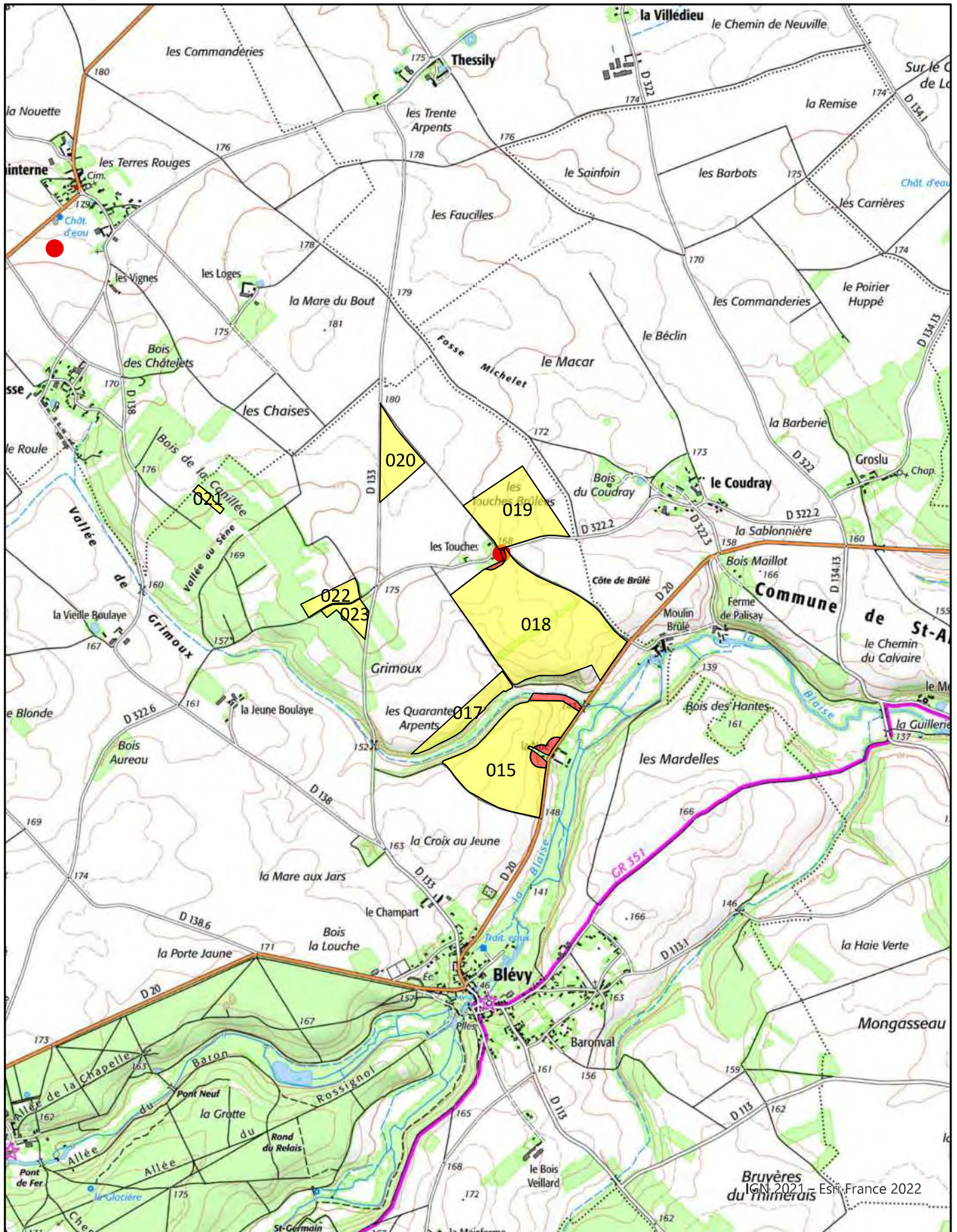
Code Suivra : 2859771

Commune du siège  
de l'exploitation : MAILLEBOIS

Parcelle	Surface totale (ha)	Dept.	Références cadastrales		
			Commune	Section	Numéro
001 ILOT 1	19,19	28	MAILLEBOIS	ZE	84
		28	MAILLEBOIS	ZH	1
		28	MAILLEBOIS	ZH	2
		28	MAILLEBOIS	ZH	58
002 ILOT 2	0,81	28	MAILLEBOIS	ZE	28
		28	MAILLEBOIS	ZE	33
		28	MAILLEBOIS	ZE	34
003 ILOT 3	6,42	28	SAINT-MAIXME-HAUTERIVE	ZA	16
		28	SAINT-MAIXME-HAUTERIVE	ZA	17
		28	SAINT-MAIXME-HAUTERIVE	ZA	18
		28	SAINT-MAIXME-HAUTERIVE	ZA	5
		28	SAINT-MAIXME-HAUTERIVE	ZA	7
004 ILOT 4	3,61	28	MAILLEBOIS	ZH	26
005 ILOT 5	6,46	28	SAINT-MAIXME-HAUTERIVE	ZC	150
006 ILOT 6	18,98	28	SAINT-MAIXME-HAUTERIVE	ZC	20
007 ILOT 7	6,94	28	SAINT-MAIXME-HAUTERIVE	ZC	10
008 ILOT 8	6,33	28	MAILLEBOIS	ZE	9
009 ILOT 9	3,09	28	SAINT-MAIXME-HAUTERIVE	ZH	2
010 ILOT 10	9,37	28	MAILLEBOIS	ZE	1
015 ILOT 15	20,71	28	MAILLEBOIS	C	134
		28	MAILLEBOIS	C	470
		28	MAILLEBOIS	C	471
017 ILOT 17	3,98	28	MAILLEBOIS	C	143
		28	MAILLEBOIS	C	145
		28	MAILLEBOIS	ZK	39
018 ILOT 18	30,75	28	MAILLEBOIS	ZK	15
019 ILOT 19	10,84	28	MAILLEBOIS	ZI	15
020 ILOT 20	5,03	28	MAILLEBOIS	ZI	6
021 ILOT 21	0,61	28	MAILLEBOIS	C	357
		28	MAILLEBOIS	C	360
022 ILOT 22	2,22	28	MAILLEBOIS	C	276
		28	MAILLEBOIS	ZI	23
023 ILOT 23	1,88	28	MAILLEBOIS	ZH	5
		28	MAILLEBOIS	ZH	6
024 ILOT 24	4,99	28	JAUDRAIS	ZE	27
		28	JAUDRAIS	ZE	28
025 ILOT 25	2,43	28	JAUDRAIS	ZH	13
026 ILOT 26	3,47	28	JAUDRAIS	ZE	9
027 ILOT 27	9,29	28	MAILLEBOIS	ZH	69
		28	MAILLEBOIS	ZK	54
028 ILOT 28	1,61	28	SAINT-MAIXME-HAUTERIVE	ZC	101
		28	SAINT-MAIXME-HAUTERIVE	ZC	102
		28	SAINT-MAIXME-HAUTERIVE	ZC	85
		28	SAINT-MAIXME-HAUTERIVE	ZC	97
		28	SAINT-MAIXME-HAUTERIVE	ZC	98

Total de l'exploitation (ha) : 179,01





Aptitude 0

Périmètre rapproché

Périmètre immédiat

Aptitude 1

Périmètre éloigné

Captage

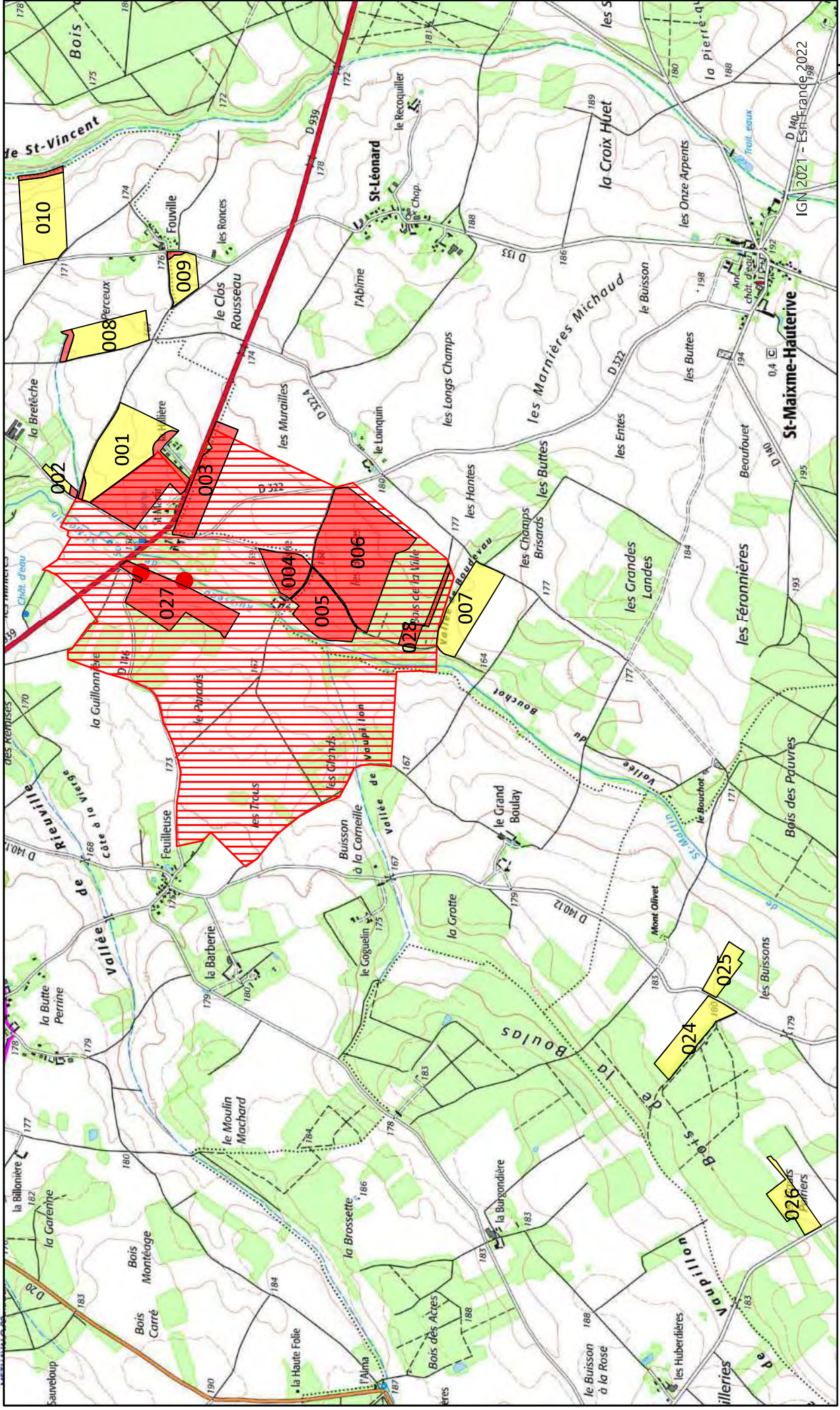
Echelle 1:25 000







# Carte d'aptitude à l'épandage Localisation des contraintes environnementales



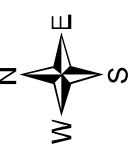
Aptitude 0

Aptitude 1

Périmètre rapproché

Périmètre éloigné

Captage

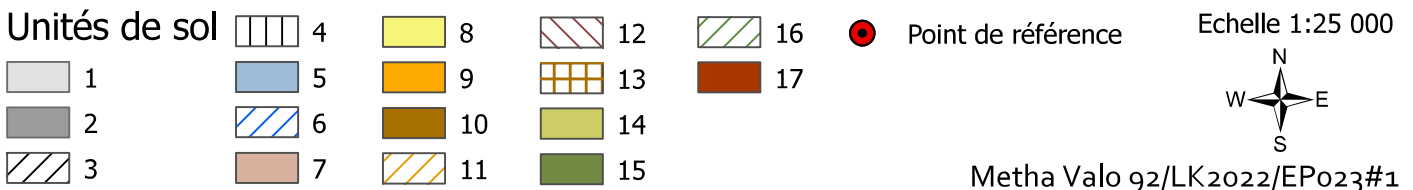
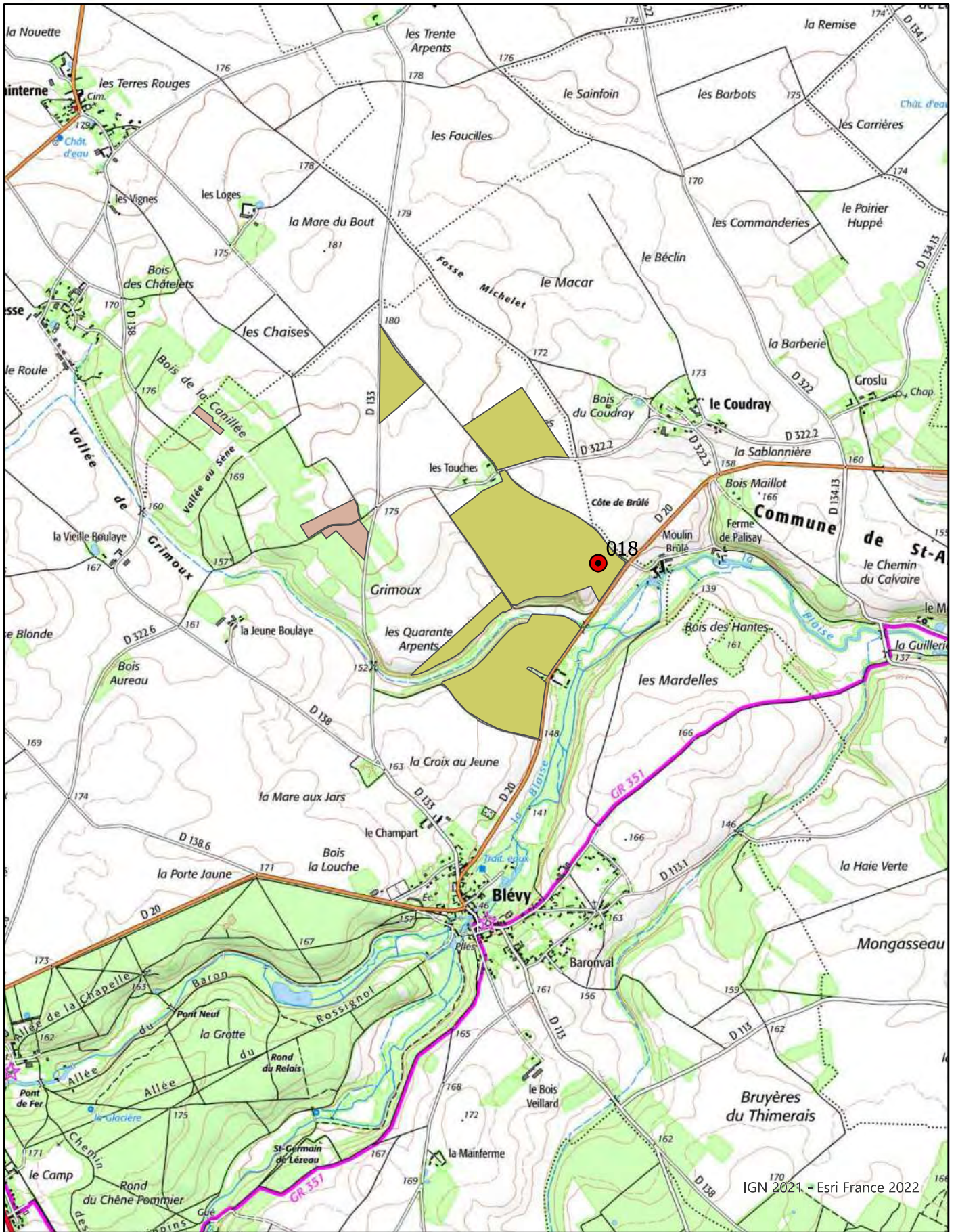


Périmètre immédiat Echelle 1:25 000

MethaValo 92/LK2022/EP023#1

IGN 2021 - ESHERANCE 2022



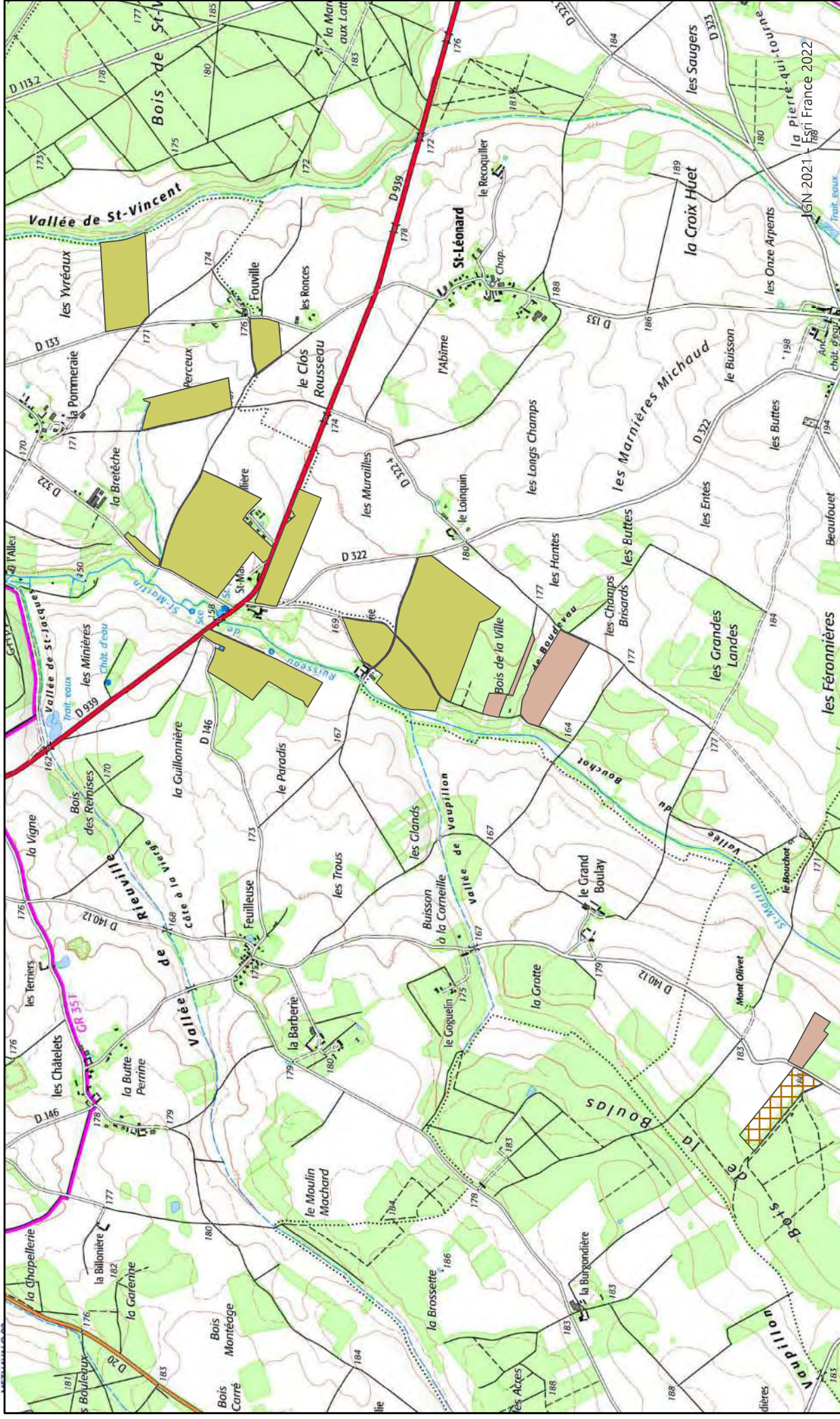






# Carte pédologique

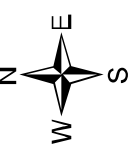
SCEA PAUL BESNARD  
2759771



- Unités de sol
- 1 [grey box]
  - 2 [dark grey box]
  - 3 [diagonal lines /]
  - 4 [diagonal lines \]
  - 5 [blue box]
  - 6 [diagonal lines /]
  - 7 [brown box]
  - 8 [yellow box]
  - 9 [orange box]
  - 10 [dark brown box]
  - 11 [diagonal lines /]
  - 12 [diagonal lines \]
  - 13 [orange box]
  - 14 [yellow-green box]
  - 15 [dark green box]
  - 16 [diagonal lines /]
  - 17 [dark brown box]



Point de référence



Echelle 1:25 000

MethaValo 92/LK2022/EP023#1

IGN 2021 - France 2022



Étude préalable à l'épandage  
des digestats de METHAVALO 92

**EXPLOITATION :**  
**SCEA SAINT GERMAIN**

**FICHE PARCELLAIRE PAR EXPLOITATION****Raison sociale :** SCEA SAINT GERMAIN**Commune du siège :** LA COUTURE-BOUSSEY**Périmètre :** METHAVALO 92 DIGESTAT 2025

Code Suivra	Nom de la parcelle	Parcelle			Aptitude à l'épandage		
		Surface (ha)	Commune	Entrée dans le périmètre	Classe 0 (ha)	Classe 1 (ha)	Classe 2 (ha)
2758986002	ILOT 2	18,85	GILLES	20/07/2022		18,85	
2758986003	ILOT 3	5,50	GILLES	20/07/2022		5,50	
2758986004	ILOT 4	10,44	GILLES	20/07/2022	1,66	8,78	
2758986006	ILOT 6	5,85	GILLES	20/07/2022		5,85	
2758986007	ILOT 7	3,27	GILLES	20/07/2022		3,27	
2758986008	ILOT 8	4,89	GILLES	20/07/2022	4,89		
2758986009	ILOT 9	3,96	GILLES	20/07/2022		3,96	
2758986010	ILOT 10	16,76	GUAINVILLE	20/07/2022	1,77	14,99	
2758986011	ILOT 11	10,50	IVRY-LA-BATAILLE	20/07/2022		10,50	
2758986012	ILOT 12	7,06	IVRY-LA-BATAILLE	20/07/2022		7,06	
2758986013	ILOT 13	13,20	IVRY-LA-BATAILLE	20/07/2022		13,20	
2758986014	ILOT 14	4,17	IVRY-LA-BATAILLE	20/07/2022		4,17	
2758986015	ILOT 15	1,75	IVRY-LA-BATAILLE	20/07/2022	0,41	1,34	
2758986016	ILOT 16	4,03	IVRY-LA-BATAILLE	20/07/2022		4,03	
2758986050	ILOT 50	10,38	GILLES	20/07/2022	0,53	9,85	
2758986051	ILOT 51	7,85	LA COUTURE-BOUSSEY	20/07/2022	0,34	7,51	
2758986052	ILOT 52	16,18	GARENINES-SUR-EURE	20/07/2022		16,18	
2758986053	ILOT 53	15,50	LA COUTURE-BOUSSEY	20/07/2022		15,50	
2758986059	ILOT 59	26,23	LA COUTURE-BOUSSEY	20/07/2022		26,23	
2758986153	ILOT 53	0,55	MOUSSEAUX-NEUVILLE	20/07/2022		0,55	
2758986159	ILOT 59	4,13	MOUSSEAUX-NEUVILLE	20/07/2022		4,13	
<b>TOTAL</b>		<b>191,05</b>			<b>9,60</b>	<b>181,45</b>	



# RÉFÉRENCES CADASTRALES PAR EXPLOITATION

Raison sociale : SCEA SAINT GERMAIN

Périmètre : METHAVALO 92 DIGESTAT 2025

Code Suivra : 2758986

Commune du siège  
de l'exploitation :

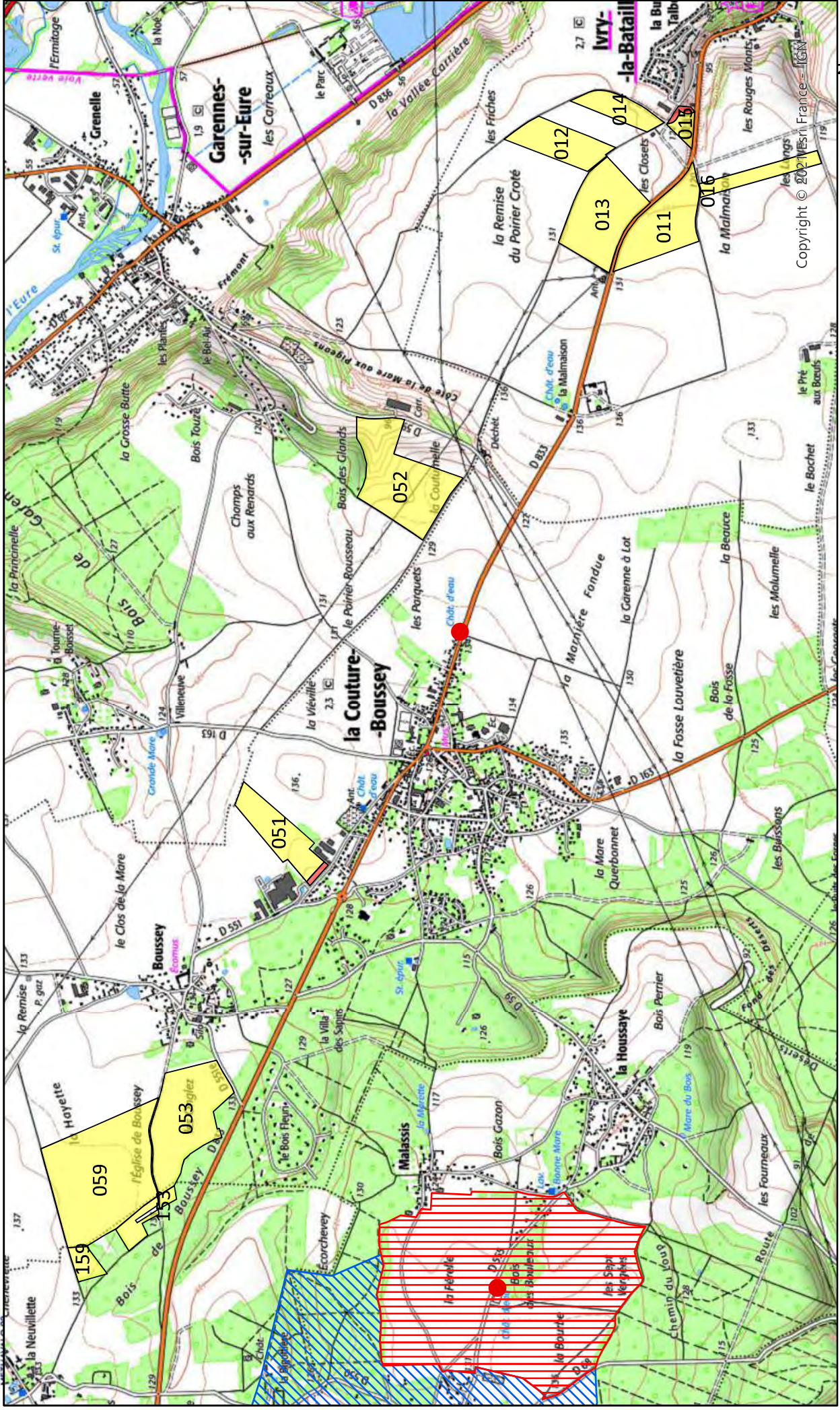
LA COUTURE-BOUSSEY

Parcelle	Surface totale (ha)	Dept.	Références cadastrales		
			Commune	Section	Numéro
002 ILOT 2	18,85	27	GILLES	ZA	9
		27	GILLES	ZE	58
		27	GILLES	ZH	22
003 ILOT 3	5,50	27	GILLES	ZA	10
004 ILOT 4	10,44	27	GILLES	ZE	54
006 ILOT 6	5,85	27	GILLES	ZA	48
007 ILOT 7	3,27	27	GILLES	ZE	27
008 ILOT 8	4,89	27	GILLES	ZH	29
009 ILOT 9	3,96	27	GILLES	ZH	119
		27	GILLES	ZH	24
010 ILOT 10	16,76	27	GUAINVILLE	ZE	84
011 ILOT 11	10,50	27	IVRY-LA-BATAILLE	C	234
012 ILOT 12	7,06	27	IVRY-LA-BATAILLE	ZA	13
013 ILOT 13	13,20	27	IVRY-LA-BATAILLE	ZA	26
014 ILOT 14	4,17	27	IVRY-LA-BATAILLE	ZA	15
015 ILOT 15	1,75	27	IVRY-LA-BATAILLE	C	232
016 ILOT 16	4,03	27	IVRY-LA-BATAILLE	ZB	5
050 ILOT 50	10,38	27	GILLES	ZE	54
		27	GILLES	ZE	58
051 ILOT 51	7,85	27	LA COUTURE-BOUSSEY	ZC	265
		27	LA COUTURE-BOUSSEY	ZC	267
052 ILOT 52	16,18	27	GARENNES-SUR-EURE	ZB	19
		27	GARENNES-SUR-EURE	ZB	20
		27	GARENNES-SUR-EURE	ZB	21
		27	GARENNES-SUR-EURE	ZB	22
053 ILOT 53	15,50	27	LA COUTURE-BOUSSEY	E	230
		27	LA COUTURE-BOUSSEY	ZK	57
		27	LA COUTURE-BOUSSEY	ZK	58
		27	LA COUTURE-BOUSSEY	ZK	59
		27	LA COUTURE-BOUSSEY	ZK	60
059 ILOT 59	26,23	27	LA COUTURE-BOUSSEY	ZK	53
		27	LA COUTURE-BOUSSEY	ZK	54
		27	LA COUTURE-BOUSSEY	ZK	55
		27	LA COUTURE-BOUSSEY	ZK	56
153 ILOT 53	0,55	27	MOUSSEAUX-NEUVILLE	ZE	18
159 ILOT 59	4,13	27	MOUSSEAUX-NEUVILLE	E	221
		27	MOUSSEAUX-NEUVILLE	ZE	12
		27	MOUSSEAUX-NEUVILLE	ZE	13
		27	MOUSSEAUX-NEUVILLE	ZE	14
		27	MOUSSEAUX-NEUVILLE	ZE	15
		27	MOUSSEAUX-NEUVILLE	ZE	16
Total de l'exploitation (ha) :			191,05		





# Carte d'aptitude à l'épandage Localisation des contraintes environnementales



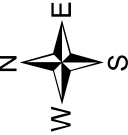
Aptitude 0

Aptitude 1

Périmètre rapproché

Périmètre éloigné

Captage



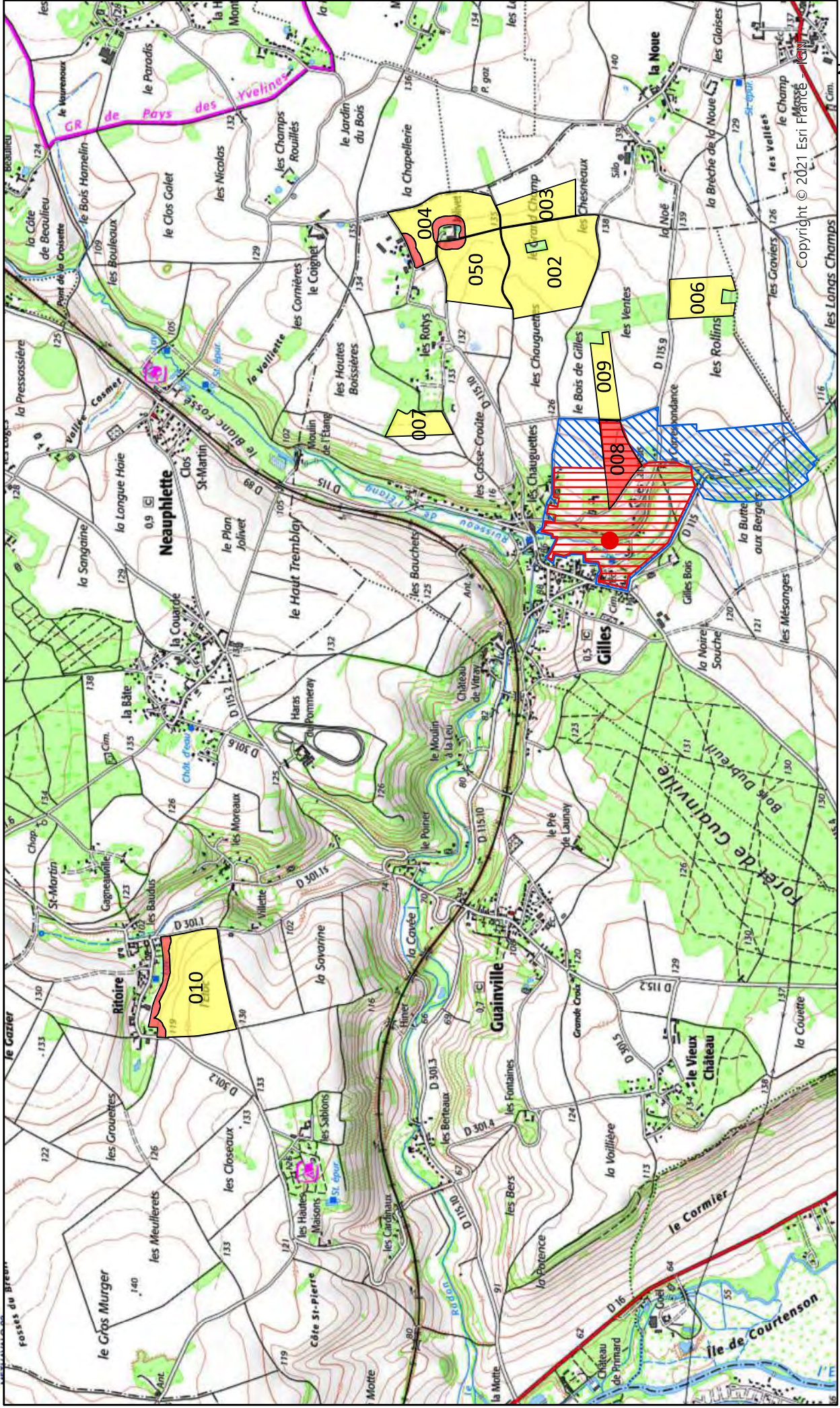
Périmètre immédiat Echelle 1:25 000

MethaValo 92/LK2022/EP023#1





# Carte d'aptitude à l'épandage Localisation des contraintes environnementales



Aptitude 0

Aptitude 1

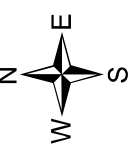
Périmètre rapproché

Périmètre éloigné

Périmètre immédiat

Echelle 1:25 000

MethaValo 92/LK2022/EP023#1



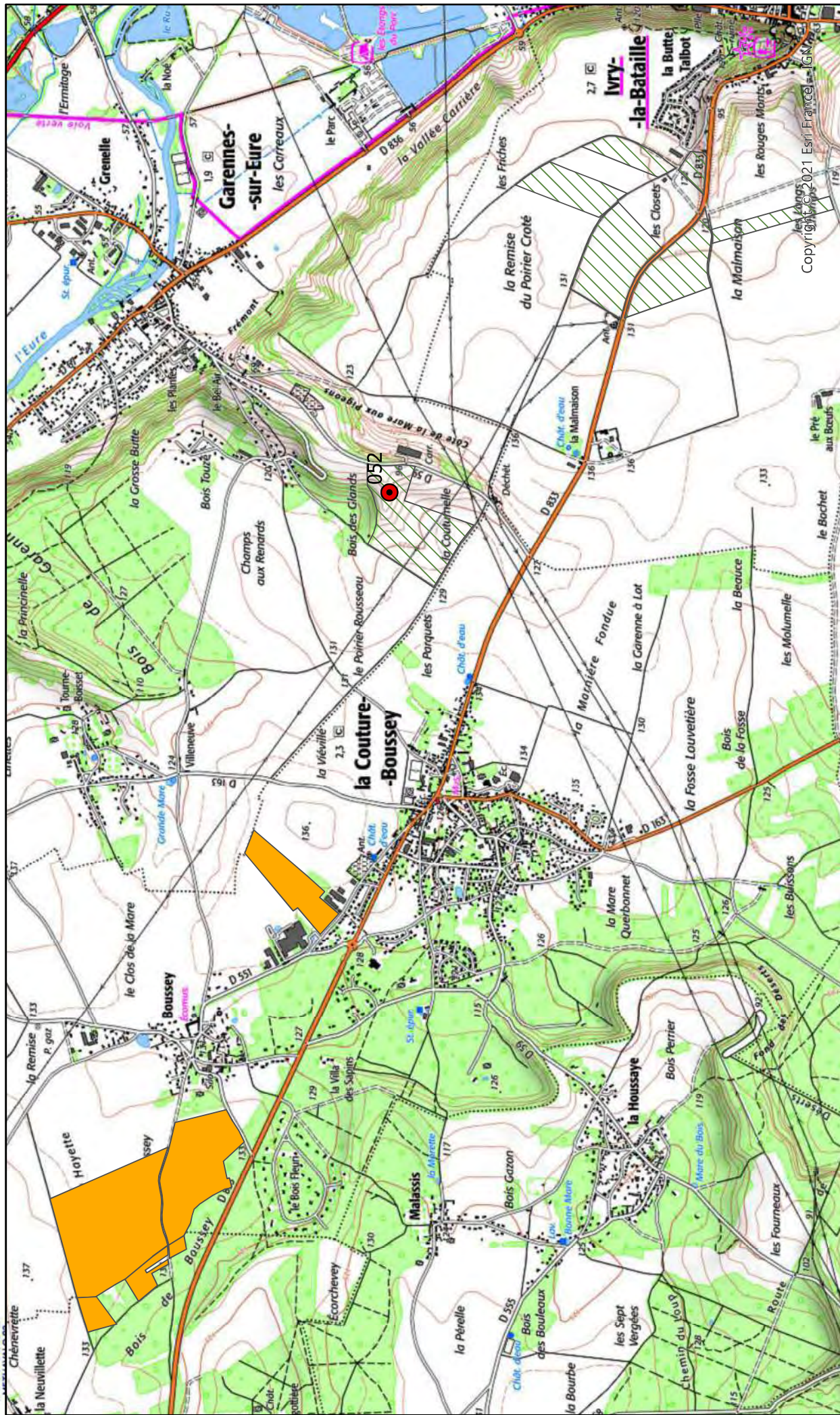




PAPREC

# Carte pédologique

SCEA SAINT GERMAIN  
2758986



Unités de sol

- 1
- 2
- 3
- 4
- 5
- 6
- 7
- 8
- 9
- 10
- 11
- 12
- 13
- 14
- 15
- 16
- 17



Point de référence

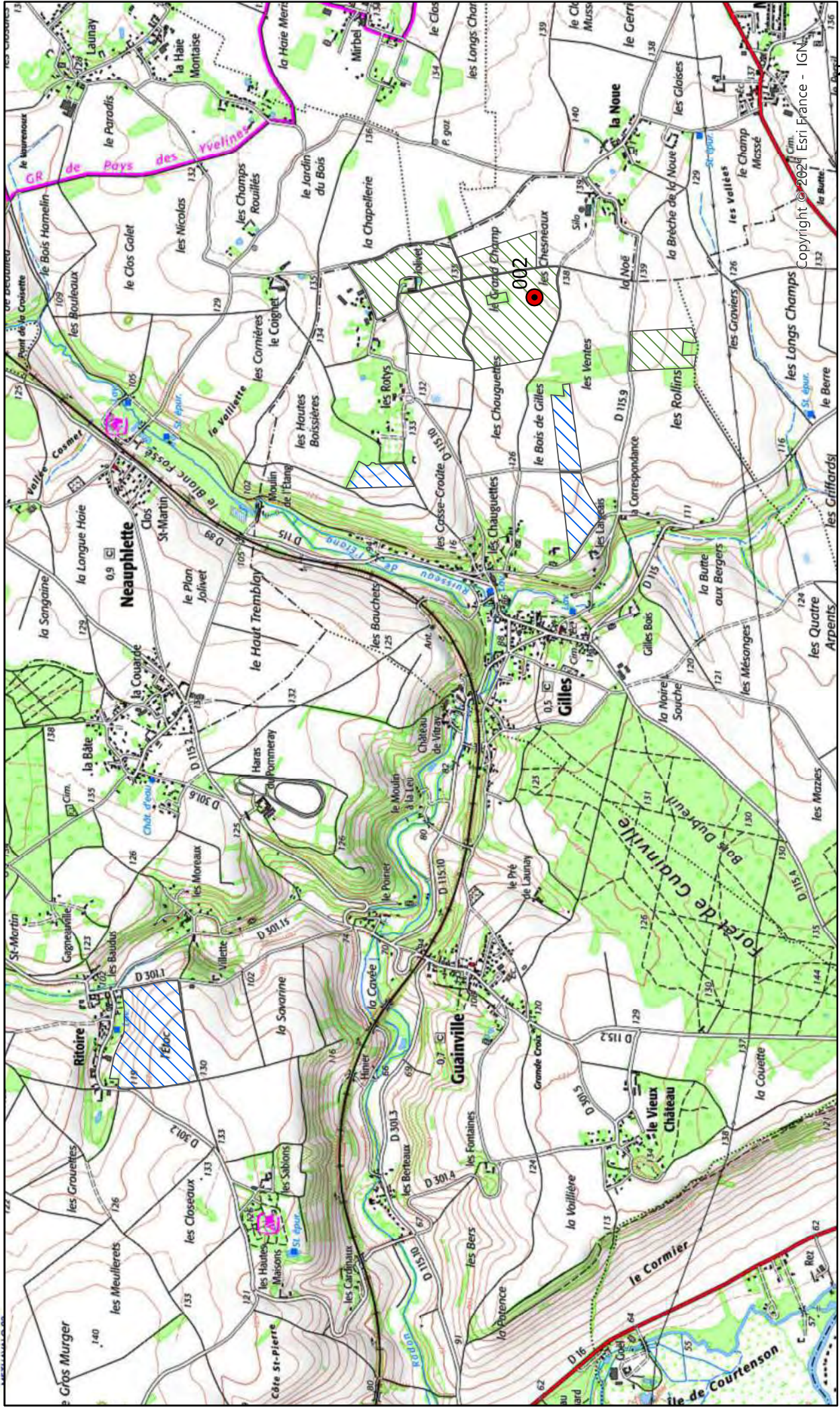
Echelle 1:25 000

MethaValo 92/LK2022/EP023#1



Copyright 2021 Esri France





Unités de sol

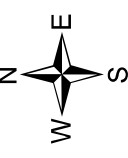
- 3
- 4
- 5
- 6
- 7
- 8

- 9
- 10
- 11

- 12
- 13
- 14

- 15
- 16
- 17

Point de référence



Echelle 1:25 000

MethaValo 92/LK2022/EP023#1

Copyright © 2024 Esri France - IGN



Étude préalable à l'épandage  
des digestats de METHAVALO 92

**EXPLOITATION :**  
**SCEA SOLFERINO**



## FICHE PARCELLAIRE PAR EXPLOITATION

**Raison sociale :** SCEA SOLFERINO

**Commune du siège :** TRÉON

**Périmètre :** METHAVALO 92 DIGESTAT 2025

Code Suivra	Nom de la parcelle	Parcelle			Aptitude à l'épandage		
		Surface (ha)	Commune	Entrée dans le périmètre	Classe 0 (ha)	Classe 1 (ha)	Classe 2 (ha)
2803956001	ILOT 1	25,50	TRÉON	20/07/2022		25,50	
2803956002	ILOT 2	12,86	GARANCIÈRES-EN-DROUVAIS	20/07/2022		12,86	
2803956003	ILOT 3	35,71	TRÉON	20/07/2022		35,71	
2803956004	ILOT 4	27,32	TRÉON	20/07/2022		27,32	
2803956005	ILOT 5	43,92	TRÉON	20/07/2022		43,92	
2803956006	ILOT 6	38,58	TRÉON	20/07/2022		38,58	
2803956101	ILOT 1	1,00	GARANCIÈRES-EN-DROUVAIS	20/07/2022		1,00	
2803956103	ILOT 3	2,22	GARANCIÈRES-EN-DROUVAIS	20/07/2022		2,22	
2803956106	ILOT 6	28,94	CRÉCY-COUVÉ	20/07/2022		28,94	
2803956203	ILOT 3	0,86	CRÉCY-COUVÉ	20/07/2022		0,86	
<b>TOTAL</b>		<b>216,91</b>				<b>216,91</b>	

# RÉFÉRENCES CADASTRALES PAR EXPLOITATION

Raison sociale : SCEA SOLFERINO

Périmètre : METHAVALO 92 DIGESTAT 2025

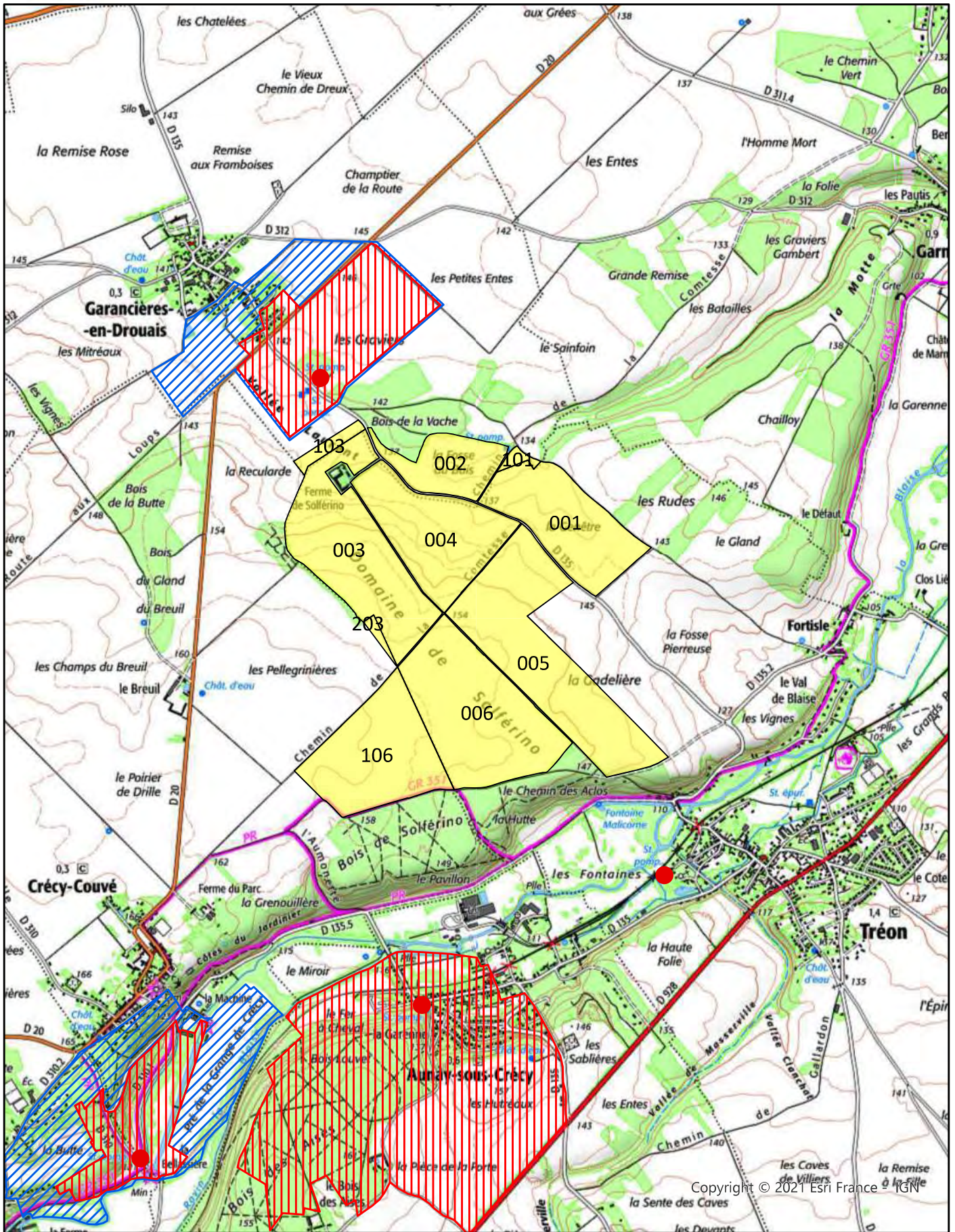
Code Suivra : 2803956

Commune du siège  
de l'exploitation :

TRÉON

Parcelle	Surface totale (ha)	Dept.	Références cadastrales		
			Commune	Section	Numéro
001 ILOT 1	25,50	28	TRÉON	B	177
002 ILOT 2	12,86	28	GARANCIÈRES-EN-DROUAIS	B	256
003 ILOT 3	35,71	28	TRÉON	ZK	1
004 ILOT 4	27,32	28	TRÉON	ZK	1
005 ILOT 5	43,92	28	TRÉON	ZB	24
		28	TRÉON	ZL	6
006 ILOT 6	38,58	28	TRÉON	ZL	6
101 ILOT 1	1,00	28	GARANCIÈRES-EN-DROUAIS	ZD	40
103 ILOT 3	2,22	28	GARANCIÈRES-EN-DROUAIS	ZE	13
106 ILOT 6	28,94	28	CRÉCY-COUVÉ	ZE	5
203 ILOT 3	0,86	28	CRÉCY-COUVÉ	ZD	13
Total de l'exploitation (ha) :		216,91			





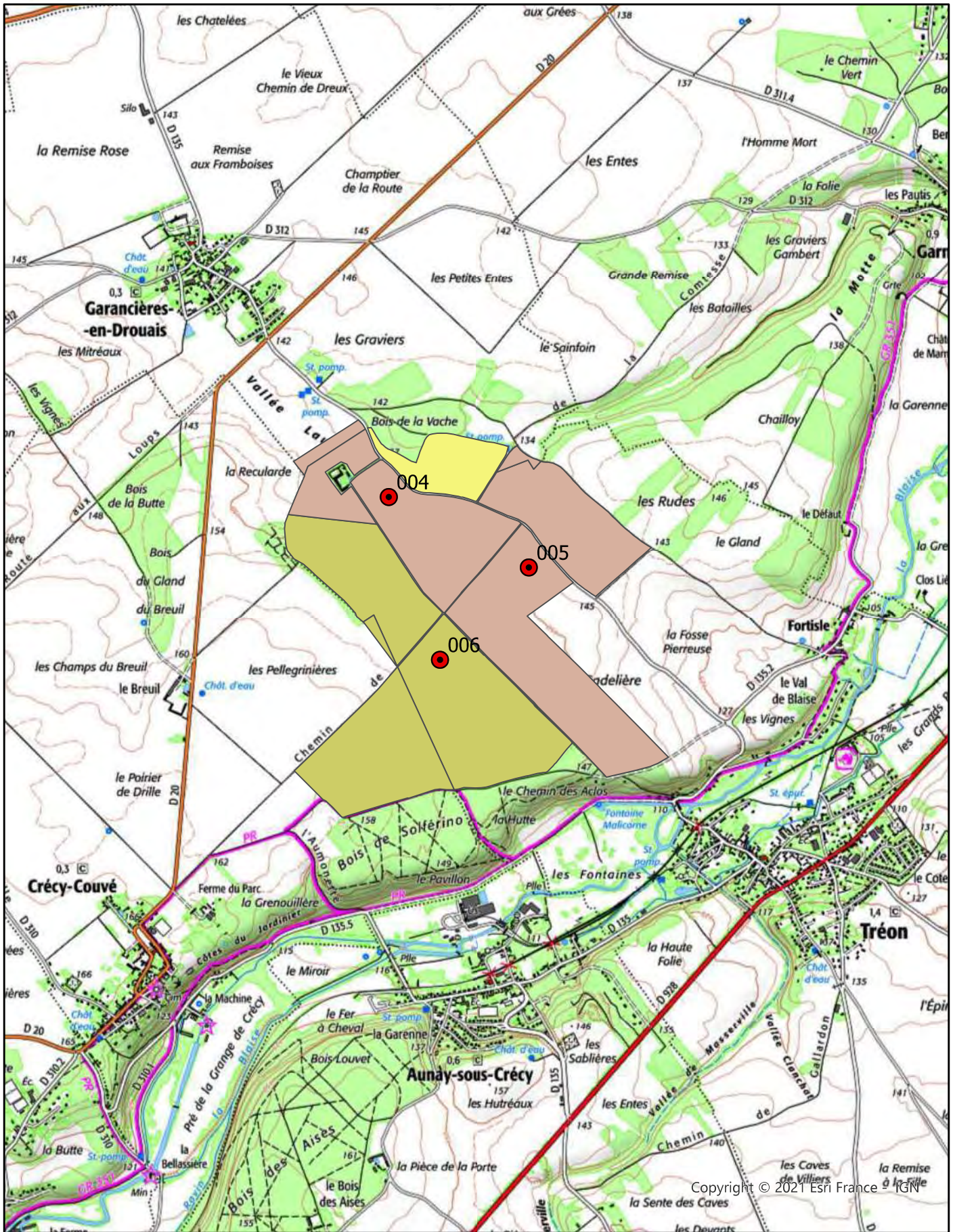
Copyright © 2021 Esri France - IGN

Echelle 1:25 000

- |   |   |  |
|---|---|--|
| <span style="display: inline-block; width: 20px; height: 10px; background-color: red; border: 1px solid black;"></span> Aptitude 0    | <span style="display: inline-block; width: 20px; height: 10px; border: 2px dashed red;"></span> Périmètre rapproché | <span style="display: inline-block; width: 20px; height: 10px; background-color: red;"></span> Périmètre immédiat          |
| <span style="display: inline-block; width: 20px; height: 10px; background-color: yellow; border: 1px solid black;"></span> Aptitude 1 | <span style="display: inline-block; width: 20px; height: 10px; border: 2px dashed blue;"></span> Périmètre éloigné  | <span style="display: inline-block; width: 10px; height: 10px; background-color: red; border-radius: 50%;"></span> Captage |







Copyright © 2021 Esri France - IGN

Unités de sol		4	8	12	16
1	5	9	13	17	
2	6	10	14		
3	7	11	15		

● Point de référence

Echelle 1:25 000





Étude préalable à l'épandage  
des digestats de METHAVALO 92

**EXPLOITATION :**  
**SCEA VIBABLAN**

## FICHE PARCELLAIRE PAR EXPLOITATION

Raison sociale : SCEA VIBABLAN

Commune du siège : SAINT-SAUVEUR-MARVILLE

Périmètre : METHAVALO 92 DIGESTAT 2025

Code Suivra	Nom de la parcelle	Parcelle			Aptitude à l'épandage		
		Surface (ha)	Commune	Entrée dans le périmètre	Classe 0 (ha)	Classe 1 (ha)	Classe 2 (ha)
2811186001	ILOT 1	12,87	TREMBLAY-LES-VILLAGES	20/07/2022		12,87	
2811186002	ILOT 2	12,41	TREMBLAY-LES-VILLAGES	20/07/2022	1,16	11,25	
2811186003	ILOT 3	16,96	TREMBLAY-LES-VILLAGES	20/07/2022	2,32	14,64	
2811186005	ILOT 5	1,50	TREMBLAY-LES-VILLAGES	20/07/2022	0,48	1,02	
2811186006	ILOT 6	58,77	TREMBLAY-LES-VILLAGES	20/07/2022		58,77	
2811186007	ILOT 7	42,24	TREMBLAY-LES-VILLAGES	20/07/2022		42,24	
2811186008	ILOT 8	24,20	TREMBLAY-LES-VILLAGES	20/07/2022	12,27	11,93	
2811186009	ILOT 9	6,16	TREMBLAY-LES-VILLAGES	20/07/2022		6,16	
2811186010	ILOT 10	18,09	TREMBLAY-LES-VILLAGES	20/07/2022	0,19	17,90	
<b>TOTAL</b>		<b>193,20</b>			<b>16,42</b>	<b>176,78</b>	



# RÉFÉRENCES CADASTRALES PAR EXPLOITATION

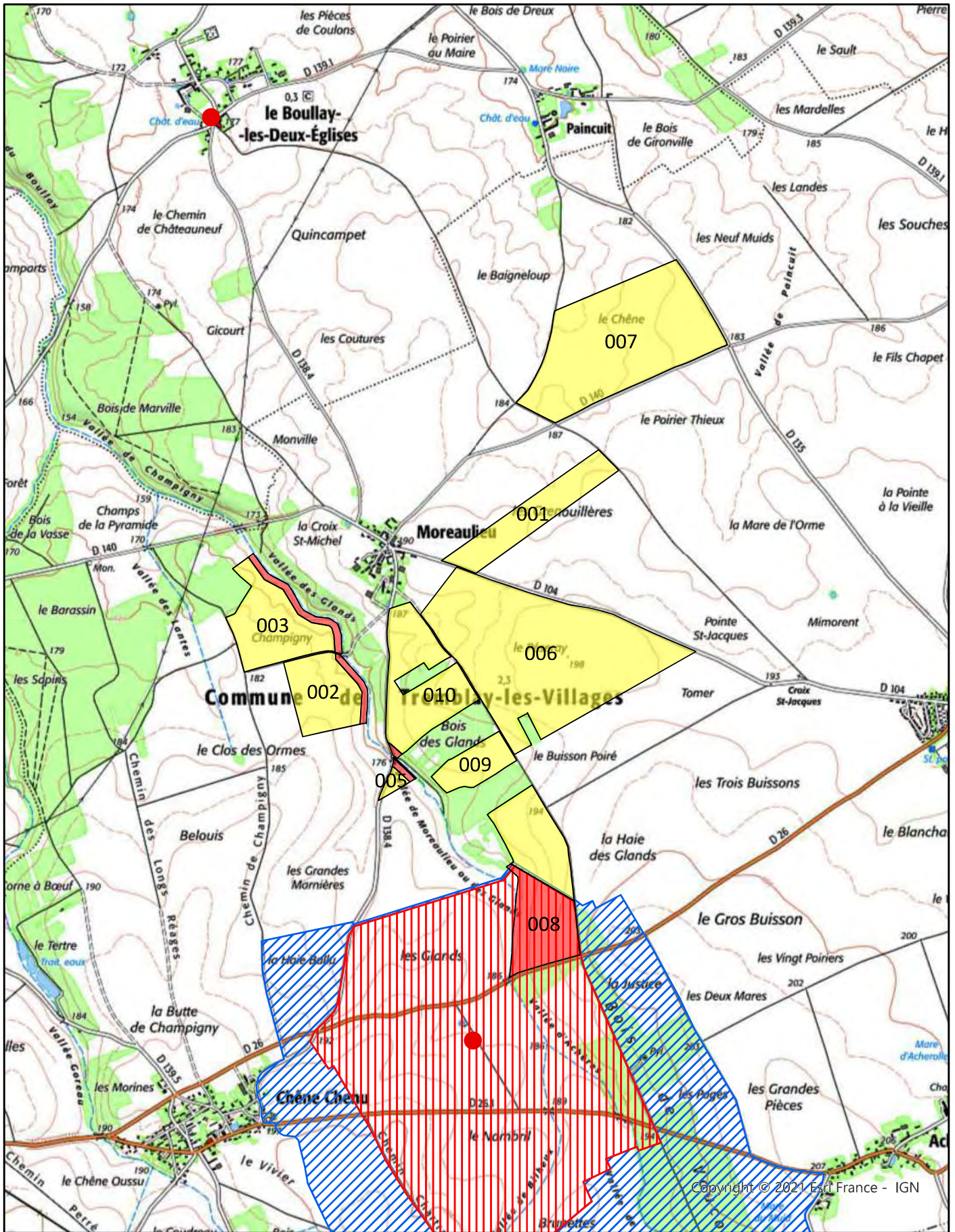
Raison sociale : SCEA VIBABLAN

Périmètre : METHAVALO 92 DIGESTAT 2025

Code Suivra : 2811186

Commune du siège de l'exploitation : SAINT-SAUVEUR-MARVILLE

Parcelle	Surface totale (ha)	Dept.	Références cadastrales		
			Commune	Section	Numéro
001 ILOT 1	12,87	28	TREMBLAY-LES-VILLAGES	C	264
002 ILOT 2	12,41	28	TREMBLAY-LES-VILLAGES	A	101
		28	TREMBLAY-LES-VILLAGES	A	89
003 ILOT 3	16,96	28	TREMBLAY-LES-VILLAGES	A	87
		28	TREMBLAY-LES-VILLAGES	A	88
005 ILOT 5	1,50	28	TREMBLAY-LES-VILLAGES	B	17
006 ILOT 6	58,77	28	TREMBLAY-LES-VILLAGES	C	254
		28	TREMBLAY-LES-VILLAGES	C	82
		28	TREMBLAY-LES-VILLAGES	C	83
		28	TREMBLAY-LES-VILLAGES	C	86
007 ILOT 7	42,24	28	TREMBLAY-LES-VILLAGES	D	139
		28	TREMBLAY-LES-VILLAGES	D	140
		28	TREMBLAY-LES-VILLAGES	D	141
		28	TREMBLAY-LES-VILLAGES	D	142
		28	TREMBLAY-LES-VILLAGES	D	34
		28	TREMBLAY-LES-VILLAGES	D	36
		28	TREMBLAY-LES-VILLAGES	D	38
008 ILOT 8	24,20	28	TREMBLAY-LES-VILLAGES	C	373
		28	TREMBLAY-LES-VILLAGES	C	374
		28	TREMBLAY-LES-VILLAGES	C	375
		28	TREMBLAY-LES-VILLAGES	C	378
		28	TREMBLAY-LES-VILLAGES	C	380
		28	TREMBLAY-LES-VILLAGES	C	382
		28	TREMBLAY-LES-VILLAGES	C	383
		28	TREMBLAY-LES-VILLAGES	C	384
009 ILOT 9	6,16	28	TREMBLAY-LES-VILLAGES	C	148
		28	TREMBLAY-LES-VILLAGES	C	152
		28	TREMBLAY-LES-VILLAGES	C	369
010 ILOT 10	18,09	28	TREMBLAY-LES-VILLAGES	C	140
		28	TREMBLAY-LES-VILLAGES	C	141
		28	TREMBLAY-LES-VILLAGES	C	143
		28	TREMBLAY-LES-VILLAGES	C	144
		28	TREMBLAY-LES-VILLAGES	C	372
Total de l'exploitation (ha) :		193,20			



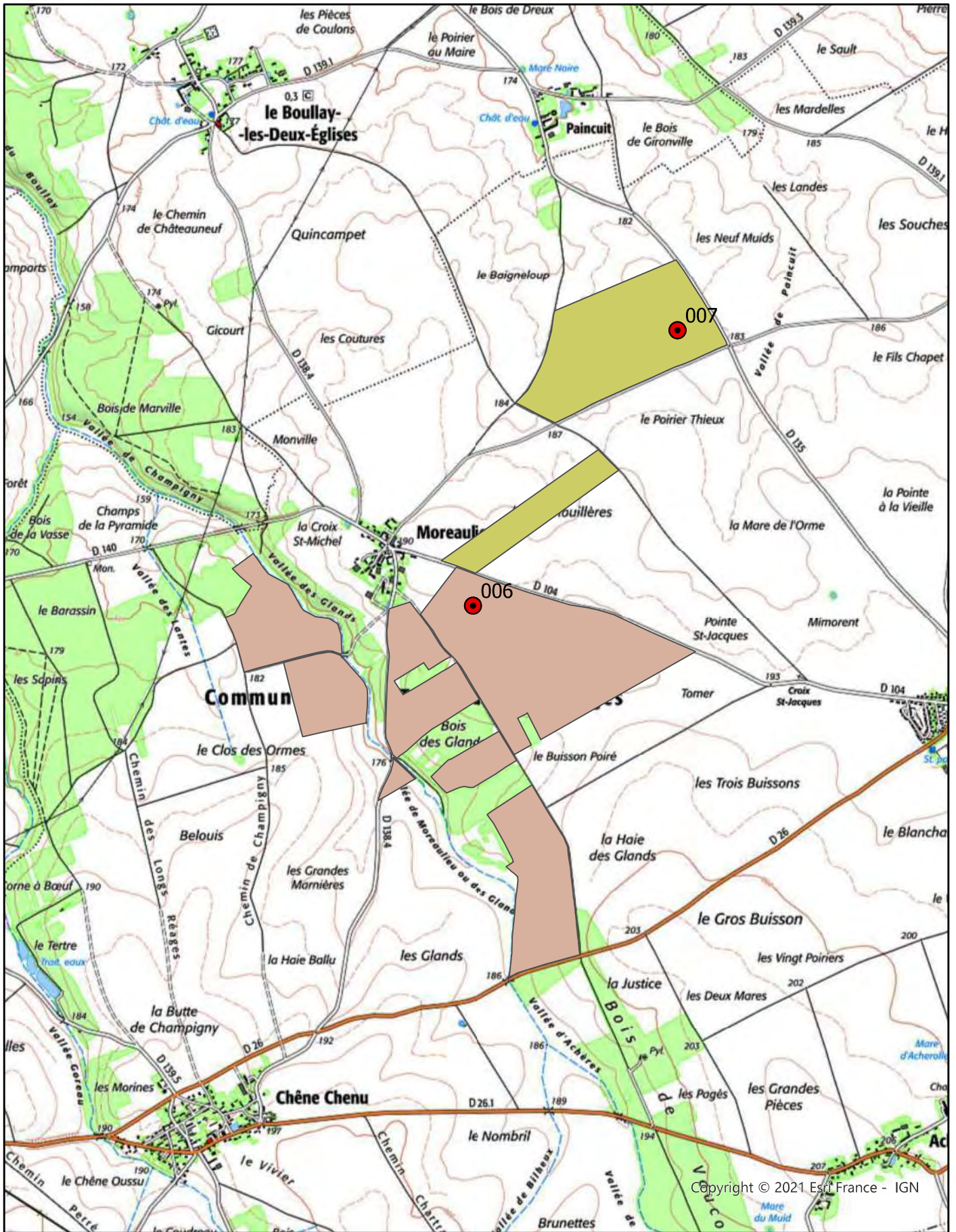
Copyright © 2021 Esri France - IGN

Echelle 1:25 000

- Aptitude 1
- Aptitude 0
- Périmètre éloigné
- Périmètre rapproché
- Captage







Copyright © 2021 Esri France - IGN

Unités de sol	4	8	12	16	Point de référence	Echelle 1:25 000
1	5	9	13	17		
2	6	10	14			
3	7	11	15			

Étude préalable à l'épandage  
des digestats de METHAVALO 92

**EXPLOITATION :**  
**VILTROUVE RONAN**



## FICHE PARCELLAIRE PAR EXPLOITATION

**Raison sociale :** VILTROUVE ROMAN

**Commune du siège :** TREMBLAY-LES-VILLAGES

**Périmètre :** METHAVALO 92 DIGESTAT 2025

Code Suivra	Parcelle				Aptitude à l'épandage		
	Nom de la parcelle	Surface (ha)	Commune	Entrée dans le périmètre	Classe 0 (ha)	Classe 1 (ha)	Classe 2 (ha)
2860510001	ILOT 1	42,42	TREMBLAY-LES-VILLAGES	20/07/2022	2,63	39,79	
2860510002	ILOT 2	6,52	TREMBLAY-LES-VILLAGES	20/07/2022	1,03	5,49	
2860510003	ILOT 3	15,57	TREMBLAY-LES-VILLAGES	20/07/2022	0,18	15,39	
2860510004	ILOT 4	2,98	TREMBLAY-LES-VILLAGES	20/07/2022	0,63	2,35	
2860510006	ILOT 6	62,06	TREMBLAY-LES-VILLAGES	20/07/2022	2,69	59,37	
<b>TOTAL</b>		<b>129,55</b>			<b>7,16</b>	<b>122,39</b>	

# RÉFÉRENCES CADASTRALES PAR EXPLOITATION

Raison sociale : VILTROUVE RONAN SYCTOM

Périmètre : METHAVALO 92 DIGESTAT 2025

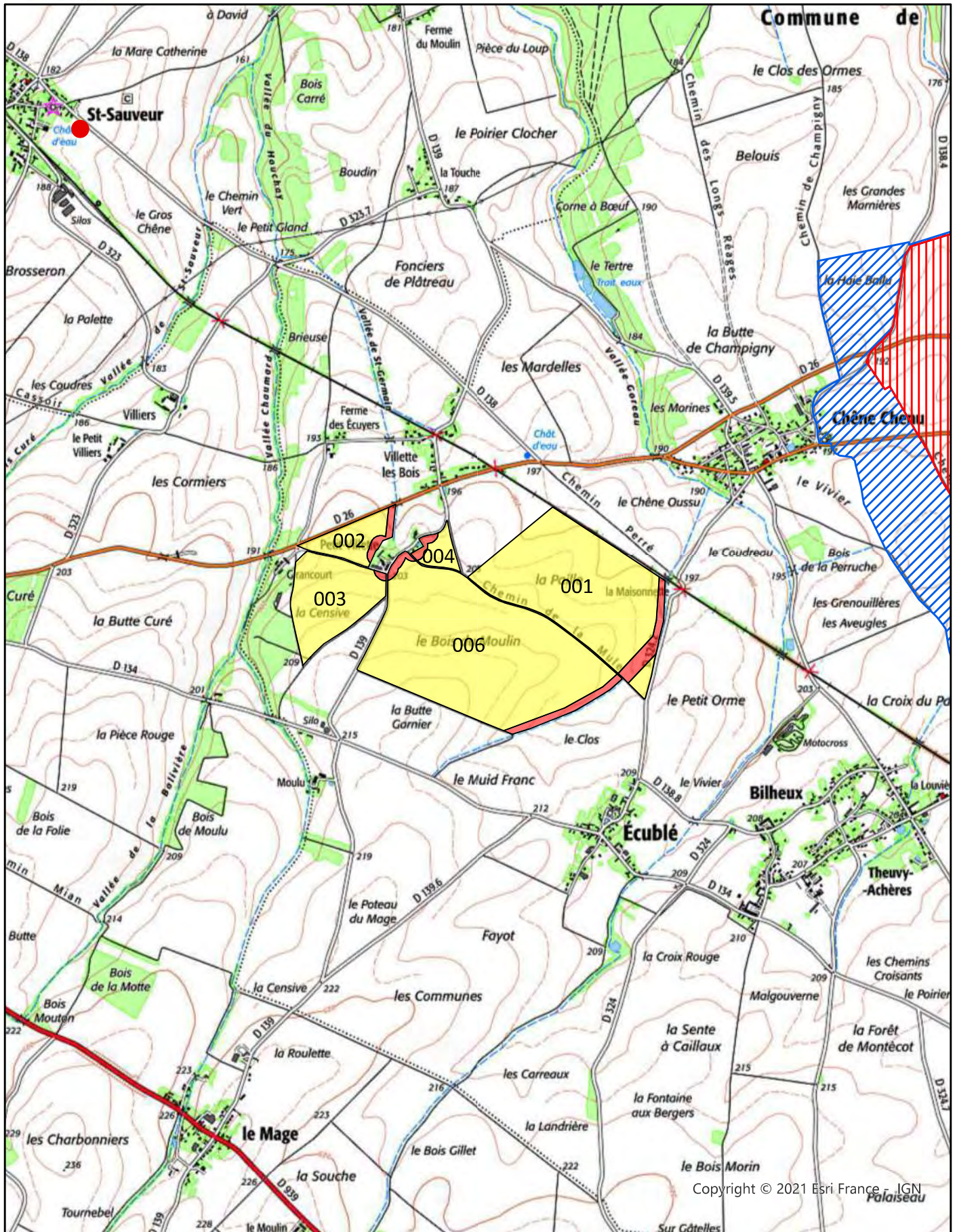
Code Suivra : 2860510

Commune du siège  
de l'exploitation :

TREMBLAY-LES-VILLAGES

Parcelle	Surface totale (ha)	Dept.	Références cadastrales		
			Commune	Section	Numéro
001 ILOT 1	42,42	28	TREMBLAY-LES-VILLAGES	E	29
		28	TREMBLAY-LES-VILLAGES	ZD	14
002 ILOT 2	6,52	28	TREMBLAY-LES-VILLAGES	F	132
		28	TREMBLAY-LES-VILLAGES	F	133
003 ILOT 3	15,57	28	TREMBLAY-LES-VILLAGES	F	118
		28	TREMBLAY-LES-VILLAGES	F	119
004 ILOT 4	2,98	28	TREMBLAY-LES-VILLAGES	F	10
		28	TREMBLAY-LES-VILLAGES	F	9
006 ILOT 6	62,06	28	TREMBLAY-LES-VILLAGES	E	30
		28	TREMBLAY-LES-VILLAGES	E	62
		28	TREMBLAY-LES-VILLAGES	E	70
		28	TREMBLAY-LES-VILLAGES	ZD	10
		28	TREMBLAY-LES-VILLAGES	ZD	11
		28	TREMBLAY-LES-VILLAGES	ZD	12
		28	TREMBLAY-LES-VILLAGES	ZD	13
		28	TREMBLAY-LES-VILLAGES	ZD	9
Total de l'exploitation (ha) :		129,55			





Copyright © 2021 Esri France - IGN

Echelle 1:25 000


 Aptitude 0

 Périmètre rapproché

 Périmètre immédiat

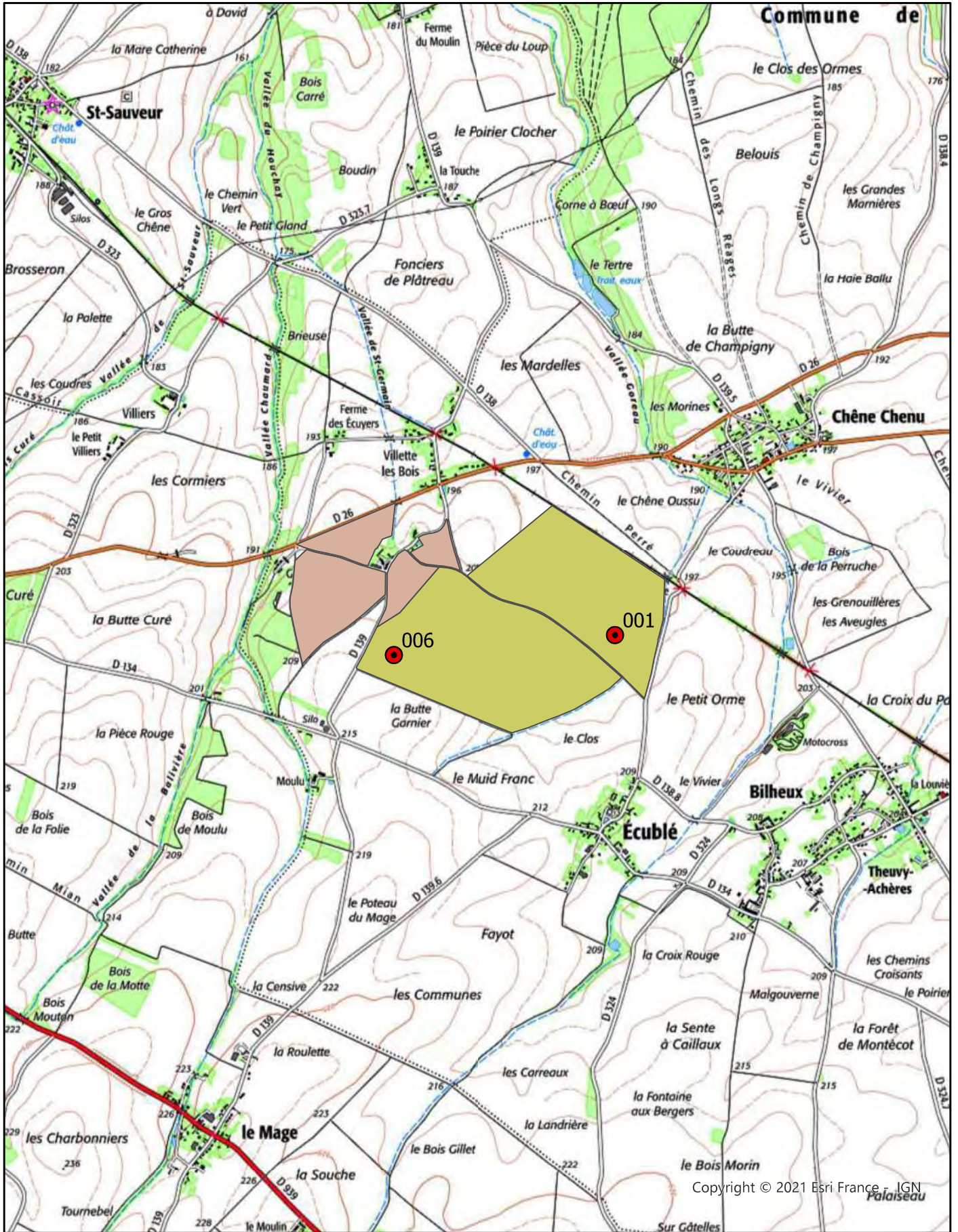
 Aptitude 1

 Périmètre éloigné

















 Captage







Copyright © 2021 Esri France - IGN

Unités de sol	 4	 8	 12	 16
 1	 5	 9	 13	 17
 2	 6	 10	 14	
 3	 7	 11	 15	

 Point de référence

Echelle 1:25 000

